



CÁLCULO DEL COSTE EFECTIVO DE LOS SERVICIOS PRESTADOS POR LA ENTIDADES LOCALES

(Orden HAP/2075/2014 de 6 de noviembre)

SERVICIOS DE PRESTACIÓN OBLIGATORIA PARA LOS MUNICIPIOS

VALOR DE LAS UNIDADES FÍSICAS DE REFERENCIA: EIEL 2014

(Resolución de 23 de junio 2015 de la Secretaría General de Coordinación Autonómica y Local)

FERREIRA

<u>Descripción</u>	<u>Grupo de Programa</u>	<u>Unidades Físicas de Referencia</u>	<u>Valor</u>
Alumbrado Público:	165	Potencia Instalada: Kw	21,8
		Superficie iluminada: Metros lineales	6.055
		Nº Puntos de luz	174
Cementerio:	165	Nombre	Sup. total m ²
		CEMENTERIO MUNICIPAL	1.840
			Total: 1.840
Recogida de Residuos:	1621	Producción anual residuos urbanos: Tm	150,60
		Nº de Contenedores	11
		Periodicidad	OT
		Km lineales del trayecto de recogida:	
		Longitud de viario urbano	7,71
		Distancia al punto de eliminación	30,16
		Total trayecto (Km)	37,87
Periodicidad: DI: Diario. AL: Días alternos. SE: Semanal. QU: Quincenal. OT: Otros (Seis días/Semana).NO: No preestablecida.			
Limpieza viaria:	163	Nº Personas en plantilla adscritas al servicio	
		Superficie m ² con servicio limpieza	

Abastecimiento domiciliario de agua potable:	161	Longitud de tramo metros lineales	4.498,04
		Viviendas conectadas	257
		Viviendas no conectada	0

Alcantarillado:	160	Longitud de tramo metros lineales	3.812,14
		Nº de viviendas con servicio	257

Acceso a los núcleos de población:	1531/150P	Identificación carretera:	Titular	P.K. Inicial	P.K. Final	Km en municipio:	
		SC074002	MU	0	1,2	1,2	
		SC074001	MU	0	3,6	3,6	
		A-337	CA	29,7	30,1	0,4	
		A-92	CA	312	315	2,9	
		SC069002	MU	2,5	4,6	2,1	
		A-337	CA	40,9	41,3	0,4	
		A-337	CA	34,5	35,3	0,8	
		GR-5200	PR	0	1	1,0	
		GR-6103	PR	0	0,6	0,6	
		A-337	CA	31,4	32,3	0,9	
		A-337	CA	25,2	29,4	4,2	
Titularidad - MU: Municipal. PR: Provincial. CA: Comunidad autónoma. ES: Estado. OT: Otras						Total Kms en municipio:	18,1

Pavimentacion de las vías públicas:	1532/150P	Superficie tramos pavimentados (m²):	29.312,98
-------------------------------------	-----------	--------------------------------------	-----------

Parque público:	171/170P	Nombre :	Titular	Tipo	Superficie cubierta: m²	Superficie aire libre m²:	Total m²:
		PARQUE INFANTIL	MU	PI	0	144,0	144,0

Tipo - PU: Parque urbano. PI: Parque Infantil. JA: Jardines

Totales m²:

0,0

144,0

144,0

Titularidad - VE: Vecinal. MU: Municipal. PR: Provincial. CA: Comunidad autónoma

MA: Mancomunidad. EM: Empresa municipal. EP: Empresa pública no municipal.

CO: Consorcio. PV: Privada. OT: Otras.

Biblioteca pública:

3321/330P

Nombre /Localización:

Titular

Superf. m²:

Nº publicac.:

Nº préstamos:

CASA GRANDE - AYUNTAMIENTO

MU

77

Titularidad - VE: Vecinal. MU: Municipal. PR: Provincial. CA: Comunidad autónoma

MA: Mancomunidad. EM: Empresa municipal. EP: Empresa pública no municipal.

CO: Consorcio. PV: Privada. OT: Otras.

Totales:

77,0

Tratamiento de residuos

1623

Titular:

Consorcio

Tipo Planta (PTC: Planta Compostaje - EST: Estación Transferencia):

EST

Capacidad almacenamiento de la instalación (m³):

90.000,00

Protección Civil:

135/130P

Nombre del centro:

Titular

Nº personal
adscrito:

Superf.
Cubierta

Superf.
aire libre

Superficie
total m²:

Titularidad - MU: Municipal. PR: Provincial. CA: Comunidad autónoma

MA: Mancomunidad. CO: Consorcio. XR: Cruz Roja Española. OP: Otros

organismos públicos. PV: Privada. OT: Otros

Total plantilla.:

Total m².:

Evaluación e información de
necesidad social y la atención
inmediata a personas en situación o
riesgo de exclusión social:

231

Nombre /Localización:

Titular

Tipo

Plantilla:

Superficie m²:

Nº plazas:

CASA GRANDE - AYUNTAMIENTO

MU

CA

14

0

Tipos - CA: Centro de Asistencia Social. RA: Residencia Ancianos. GI: Guardería infantil. AL: Albergue municipal. CT: Centro Rehab. Toxic. abierto.

CE: Centro Rehab. Toxic. con estancia. IN: Otros internos (orfanatos, ...). EX: Otros externos (comedores, ...)

Titularidad - VE: Vecinal. MU: Municipal. PR: Provincial. CA: Comunidad autónoma. MA: Mancomunidad. EM: Empresa municipal. EP: Empresa pública no municipal. CO: Consorcio. PV: Privada. OT: Otros

Prevención y Extinción de Incendios:	135/130P	Nombre:	Titular	Plantilla Prof:	Plantilla volunt.:	Vehículos extinción
		<input type="text"/>	<input type="text"/>	<input type="text"/>	<input type="text"/>	<input type="text"/>

Instalaciones deportivas de uso público:	342/340P	Nombre	Titular	Tipo	Super. aire libre	Superficie cubierta m ²	Sup. total m ²	Plantilla
		<input type="text" value="EDIFICIO DE USOS MÚLTIPLES"/>	<input type="text" value="MU"/>	<input type="text" value="GI"/>	<input type="text" value="0"/>	<input type="text" value="28"/>	<input type="text" value="28"/>	<input type="text"/>
		<input type="text" value="PISCINA EL CASTAÑAR"/>	<input type="text" value="MU"/>	<input type="text" value="PC"/>	<input type="text" value="2669"/>	<input type="text" value="220"/>	<input type="text" value="2.889"/>	<input type="text"/>
		<input type="text" value="PISTA POLIDEPORTIVA"/>	<input type="text" value="MU"/>	<input type="text" value="PP"/>	<input type="text" value="1257"/>	<input type="text" value="48"/>	<input type="text" value="1.305"/>	<input type="text"/>
Totales:					<input type="text" value="3.926"/>	<input type="text" value="296"/>	<input type="text" value="4.222"/>	<input type="text"/>

Tipos - GI: Gimnasio. SK: Estación de esquí. TJ: Terrenos de juego. PC: Piscinas cubiertas. PI: Piscinas al aire libre. FR: Frontón (sin cubrir). FC: Frontón (cubiertos). CP: Complejos polideportivos. PT: Polideportivos cubiertos. PP: Pistas polideportivas. EV: Escuela de vela.
Titularidad - VE: Vecinal. MU: Municipal. PR: Provincial. CA: Comunidad autónoma. MA: Mancunidad. EM: Empresa municipal. EP: Empresa pública no municipal. CO: Consorcio . PV: Privada. OT: Otros

Transporte colectivo urbano de viajeros	4411/440P	Nº total de Km de calzada de la red en trayecto de ida	<input type="text"/>
		Nº total de viajeros al año	<input type="text"/>
		Nº total de autobuses	<input type="text"/>

Medio Ambiente Urbano	1721/170P	Plantilla	<input type="text"/>
		Superf. en Km ² del núcleo urbano:	<input type="text" value="0,11"/>


Medio Ambiente Urbano: Parque público:	171/170P	Nombre :	Titular	Tipo	Superficie cubierta Km ²	Superficie aire libre Km ²	Sup. total Km ²
		<input type="text" value="PASEO - MIRADOR"/>	<input type="text" value="MU"/>	<input type="text" value="OT"/>	<input type="text" value="0,0000"/>	<input type="text" value="0,0027"/>	<input type="text" value="0,0027"/>
		<input type="text" value="PARQUE INFANTIL"/>	<input type="text" value="MU"/>	<input type="text" value="PI"/>	<input type="text" value="0,0000"/>	<input type="text" value="0,0001"/>	<input type="text" value="0,0001"/>

Totales Km²: **0,0000** **0,0029** **0,0029**

Tipos - PU: Parque urbano. PN: Parque no urbano PI: Parque Infantil. JA: Jardines. N: Áreas de la Naturaleza. RFL: Refugio de pesca y montaña. CA: Campamentos. ZR: Zonas recreativas naturales. OT: otros.

Titularidad - VE: Vecinal. MU: Municipal. PR: Provincial. CA: Comunidad autónoma. MA: Mancomunidad. EM: Empresa municipal. EP: Empresa pública no municipal. CO: Consorcio. PV: Privada: OT: Otras.

Medio Ambiente Urbano: Gestión de los Residuos Sólidos Urbanos	1622	Producción anual residuos urbanos: Tm	150,60
--	------	---------------------------------------	--------

Medio Ambiente Urbano: Protección contra la contaminación acústica, lumínica y atmosférica en las zonas urbanas	1721/170P	Plantilla	
		Superf. en Km ² del núcleo urbano:	0,11



CÁLCULO DEL COSTE EFECTIVO DE LOS SERVICIOS PRESTADOS POR LA ENTIDADES LOCALES

(Orden HAP/2075/2014 de 6 de noviembre)

SERVICIOS CORRESPONDIENTES A COMPETENCIAS PROPIAS DE LOS MUNICIPIOS

VALOR DE LAS UNIDADES FÍSICAS DE REFERENCIA: EIEL 2014

(Resolución de 23 de junio 2015 de la Secretaría General de Coordinación Autonómica y Local)

FERREIRA

<u>Descripción</u>	<u>Grupo de Programa</u>	<u>Unidades Físicas de Referencia</u>	<u>Valor</u>
Urbanismo: Planeamiento, gestión ejecución y disciplina urbanística	151/150P	Superficie urbanizada (Km ²):	0,11
		Superficie urbanizable (Km ²):	
Protección y gestión del patrimonio histórico	336/330P	Plantilla:	
		Nº de bienes culturales protegidos:	
Protección y gestión de la vivienda de protección pública con criterios de sostenibilidad financiera	1521/150P	Nº de viviendas de protección pública:	
		Superficies de terrenos destinados a edificación de vivienda pública (m ²):	
Conservación y rehabilitación de la edificación	1522/150P	Plantilla:	
		Nº de edificios con actuaciones de conservación y rehabilitación:	
Evacuación y tratamiento de aguas residuales	160	Longitud de tramo metros lineales	3.812,14
		Nº de viviendas con servicio	257
		Caudal m ³ de desagüe	13.381
Infraestructura viaria y otros equipamientos de titularidad de la entidad local	45	Plantilla:	

Policía Local	132/130P	Plantilla:						
		Nº de vehículos adscritos al servicio:						
Tráfico, estacionamiento de vehículos y movilidad	134/130P	Plantilla:						
		Nº de vehículos adscritos al servicio:						
Información y promoción de la actividad turística de interés y ámbito local	432/430P	Plantilla:						
Ferías	4311/430P	Nº de ferias anuales:						
		Estimación anual personas asistentes:						
Abastos, mercados y lonjas:	4312/430	Nombre	Titular	Tipo	Super. aire libre	Superficie cubierta m ²	Sup. total m ²	Nº de puestos
		<input type="text"/>	<input type="text"/>	<input type="text"/>	<input type="text"/>	<input type="text"/>	<input type="text"/>	<input type="text"/>
					Totales:	<input type="text"/>	<input type="text"/>	<input type="text"/>
Tipos - LO: Lonja. ME: Mercado. Titularidad - VE: Vecinal. MU: Municipal. PR: Provincial. CA: Comunidad autónoma. MA: Mancomunidad. EM: Empresa municipal. EP: Empresa pública no municipal. CO: Consorcio. PV: Privada. CP: Cofradía de pescadores. OT: Otras.								
Comercio ambulante	4313/430	Nº licencias o permisos concedidas:						
Protección salubridad pública	331	Plantilla:						
		Nº de campañas anuales:						
Actividades funerarias	164	Plantilla:						
		Nº vehículos adscritos al servicio:						
Promoción del deporte	341/340	Plantilla:						
		Nº campañas realizadas al año:						
Instalaciones deportivas de uso público:	342/340P	Nombre	Titular	Tipo	Super. aire libre	Superficie cubierta m ²	Sup. total m ²	Plantilla
		<input type="text"/>	<input type="text"/>	<input type="text"/>	<input type="text"/>	<input type="text"/>	<input type="text"/>	<input type="text"/>

	EDIFICIO DE USOS MÚLTIPLES	MU	GI	0	28	28	
	PISCINA EL CASTAÑAR	MU	PC	2669	220	2.889	
	PISTA POLIDEPORTIVA	MU	PP	1257	48	1.305	
Totales:				3.926	296	4.222	

Tipos - GI: Gimnasio. SK: Estación de esquí. TJ: Terrenos de juego. PC: Piscinas cubiertas. PI: Piscinas al aire libre. FR: Frontón (sin cubrir). FC: Frontón (cubiertos). CP: Complejos polideportivos. PT: Polideportivos cubiertos. PP: Pistas polideportivas. EV: Escuela de vela.
Titularidad - VE: Vecinal. MU: Municipal. PR: Provincial. CA: Comunidad autónoma. MA: Mancomunidad. EM: Empresa municipal. EP: Empresa pública no municipal. CO: Consorcio. PV: Privada. OT: Otros

Instalaciones de ocupación del tiempo libre	337/330P	Nombre	Titular	Tipo	Super. aire libre	Superficie cubierta m ²	Sup. total m ²	Plantilla
		SALON DE USOS MULTIPLES	MU	CS	0	272	272	
		HOGAR DEL PENSIONISTA	MU	HP	639	237	876	
Totales:					639	509	1.148	

Tipos - CS: Centro cívico social. HP: Hogar del pensionista. TC: Teatro, cine. AU: Auditorio. CA: Casino. SC: Sociedad. KI: Kiosco de música. PZ: Plaza de toros. LU: Ludoteca. OT: Otros.


Titularidad - VE: Vecinal. MU: Municipal. PR: Provincial. CA: Comunidad autónoma. MA: Mancomunidad. EM: Empresa municipal. EP: Empresa pública no municipal. CO: Consorcio. PV: Privada. OT: Otras.


Promoción Cultura	334/330P	Plantilla:	
		Nº campañas realizadas al año:	

Equipamientos culturales	333/330P	Nombre	Titular	Tipo	Super. aire libre	Superficie cubierta m ²	Sup. total m ²	Plantilla
		CASA GRANDE - AYUNTAMIENTO	MU	BI	0	77	77	
		CENTRO INTERPRETAC.ARQ. ARABE(AL	MU	MS	34	383	417	
Totales:					34	460	494	

CC: Casa de cultural. BI: Biblioteca. MS: Museo. AR: Archivo

Titularidad - VE: Vecinal. MU: Municipal. PR: Provincial. CA: Comunidad autónoma. MA: Mancomunidad. EM: Empresa municipal. EP: Empresa pública no municipal. CO: Consorcio. PV: Privada. OT: Otras.

Participar en la vigilancia del cumplimiento de la escalaridad obligatoria 325/320P Plantilla: 


Cooperar con las Administraciones educativas correspondientes en la obtención de los solares necesarios para la construcción de nuevos centros docentes 321/322/320P Superficie nuevos terrenos destinados a centros educativos: 

Conservación, mantenimiento y vigilancia de los edificios de titularidad local destinados a centros públicos de educación infantil, educación primaria o educación especial 323/324/320P

Nombre	Titular	Super. aire libre	Superficie cubierta	Sup. total m ²	Nivel	Nº Aulas
CPR MONTE CHULLO	CE	493	312	805	INF	1
					PRI	1
Totales:		493	312	805		2

Titularidad - CE: Centro estatal o Comunidad autónoma. CL: Centro creado y financiado por corporaciones locales. OT: Otro centro público. PR: Centro privado

Nivel - INF: Educación infantil. PRI: Primaria. ESP: Educación especial

Promoción en su término municipal de la participación de los ciudadanos en el uso eficiente y sostenible de las tecnologías de la información y las comunicaciones 491/492 Plantilla: 

Nº campañas realizadas al año: 