



CÁLCULO DEL COSTE EFECTIVO DE LOS SERVICIOS PRESTADOS POR LA ENTIDADES LOCALES

(Orden HAP/2075/2014 de 6 de noviembre)

SERVICIOS DE PRESTACIÓN OBLIGATORIA PARA LOS MUNICIPIOS

VALOR DE LAS UNIDADES FÍSICAS DE REFERENCIA: EIEL 2014

(Resolución de 23 de junio 2015 de la Secretaría General de Coordinación Autonómica y Local)

GUADAHORTUNA

<u>Descripción</u>	<u>Grupo de Programa</u>	<u>Unidades Físicas de Referencia</u>	<u>Valor</u>
Alumbrado Público:	165	Potencia Instalada: Kw	56,5
		Superficie iluminada: Metros lineales	18.610
		Nº Puntos de luz	584
Cementerio:	165	Nombre	Sup. total m ²
		CEMENTERIO MUNICIPAL	5.853
			Total: 5.853
Recogida de Residuos:	1621	Producción anual residuos urbanos: Tm	897,90
		Nº de Contenedores	51
		Periodicidad	OT
		Km lineales del trayecto de recogida:	
		Longitud de viario urbano	20,92
		Distancia al punto de eliminación	21,52
		Total trayecto (Km)	42,44
Periodicidad: DI: Diario. AL: Días alternos. SE: Semanal. QU: Quincenal. OT: Otros (Seis días/Semana).NO: No prestabilidad.			
Limpieza viaria:	163	Nº Personas en plantilla adscritas al servicio	1
		Superficie m ² con servicio limpieza	134.569,80

Abastecimiento domiciliario de agua potable:	161	Longitud de tramo metros lineales	13.582,77
		Viviendas conectadas	1.034
		Viviendas no conectada	0

Alcantarillado:	160	Longitud de tramo metros lineales	13.691,51
		Nº de viviendas con servicio	1.034

Acceso a los núcleos de población:	1531/150P	Identificación carretera:	Titular	P.K. Inicial	P.K. Final	Km en municipio:	
		SC178001	MU	6,2	8,2	2,0	
		A-401	CA	63,2	70,5	7,3	
		SC136002	MU	4,2	11,8	7,6	
		SC088003	MU	0	1,3	1,3	
		SC088001	MU	0	7,4	7,4	
		A-323	CA	0	12,4	12,4	
		SC178002	MU	0,5	3,8	3,3	
		SC088002	MU	0	2,2	2,2	
		GR-5100	PR	5,9	9,8	3,9	
		GR-5101	PR	2,6	3,1	0,5	
		GR-5101	PR	3,1	3,3	0,2	
		SC088005	MU	0	1,3	1,3	
		GR-5100	PR	10,8	21	10,2	
		SC088004	MU	0	5,7	5,7	
		SC178001	MU	3,7	6,2	2,5	
Titularidad - MU: Municipal. PR: Provincial. CA: Comunidad autónoma. ES: Estado. OT: Otras						Total Kms en municipio:	67,8

Pavimentacion de las vías públicas:	1532/150P	Superficie tramos pavimentados (m²):	125.876,19
-------------------------------------	-----------	--------------------------------------	------------

Parque público:	171/170P	Nombre :	Titular	Tipo	Superficie cubierta: m ²	Superficie aire libre m ² :	Total m ² :	
		PARQUE PUBLICO MUNICIPAL	MU	PU	0	2.119,0	2.119,0	
		PARQUE POZO DE LA COMUNIDAD	MU	PU	0	241,0	241,0	
		PARQUE PASEO DE LA BOMBILLA	MU	PU	0	1.754,0	1.754,0	
		PARQUE INFANTIL CALLE ALHAMBRA	MU	PI	0	140,0	140,0	
		PARQUE DE LAS ENCINAS	MU	PU	0	11.020,0	11.020,0	
		PARQUE CALLE LA REDONDA	MU	PU	0	400,0	400,0	
		PARQUE BARRIO SANTA ADELA	MU	PU	0	444,0	444,0	
		PARQUE BARRIO ERA ZAPATA	MU	PU	0	480,0	480,0	
					Totales m²:	0,0	16.598,0	16.598,0

Tipo - PU: Parque urbano. PI: Parque Infantil. JA: Jardines
Titularidad - VE: Vecinal. MU: Municipal. PR: Provincial. CA: Comunidad autónoma
MA: Mancomunidad. EM: Empresa municipal. EP: Empresa pública no municipal.
CO: Consorcio. PV: Privada: OT: Otras.

Biblioteca pública:	3321/330P	Nombre /Localización:	Titular	Superf. m ² :	Nº publicac.:	Nº préstamos:
		CASA DE LA CULTURA	MU	64		
				Totales:	64,0	

Titularidad - VE: Vecinal. MU: Municipal. PR: Provincial. CA: Comunidad autónoma
MA: Mancomunidad. EM: Empresa municipal. EP: Empresa pública no municipal.
CO: Consorcio. PV: Privada: OT: Otras.

Tratamiento de residuos	1623	Titular:	Consortio
		Tipo Planta (PTC: Planta Compostaje - EST: Estación Transferencia):	EST
		Capacidad almacenamiento de la instalación (m ³):	90.000,00

Protección Civil:	135/130P	Nombre del centro:	Titular	Nº personal adscrito:	Superf. Cubierta	Superf. aire libre	Superficie total m ² :

Titularidad - MU: Municipal. PR: Provincial. CA: Comunidad autónoma
 MA: Mancunidad. CO: Consorcio. XR: Cruz Roja Española. OP: Otros
 organismos públicos. PV: Privada. OT: Otros

Total plantilla.:

Total m².:

Evaluación e información de
 necesidad social y la atención
 inmediata a personas en situación o
 riesgo de exclusión social:

231

Nombre /Localización:

Titular

Tipo

Plantilla:

Superficie m²:

Nº plazas:

EDIFICIO DE USOS MULTIPLES

MU

CA

10

0

CENTRO DE DIA

MU

CA

363

0

ESCUELA INFANTIL LOS PRADOS

MU

GI

354

0

Tipos - CA: Centro de Asistencia Social. RA: Residencia Ancianos. GI: Guardería infantil. AL: Albergue municipal. CT: Centro Rehab. Toxic. abierto.

CE: Centro Rehab. Toxic. con estancia. IN: Otros internos (orfanatos, ...). EX: Otros externos (comedores, ...)

Titularidad - VE: Vecinal. MU: Municipal. PR: Provincial. CA: Comunidad autónoma. MA: Mancunidad. EM: Empresa municipal. EP: Empresa pública
 no municipal. CO: Consorcio . PV: Privada. OT: Otros

Prevención y Extinción de Incendios:

135/130P

Nombre:

Titular

Plantilla Prof:

Plantilla volunt.:

Vehículos extinción

Instalaciones deportivas de
 uso público:

342/340P

Nombre

Titular

Tipo

Super.
 aire libre

Superficie
 cubierta m²

Sup. total
 m²

Plantilla

POLIDEPORTIVO MUNICIPAL

MU

CP

7134

1.341

8.475

Totales:

7.134

1.341

8.475

Tipos - GI: Gimnasio. SK: Estación de esquí. TJ: Terrenos de juego. PC: Piscinas cubiertas. PI: Piscinas al aire libre. FR: Frontón (sin cubrir). FC: Frontón
 (cubiertos). CP: Complejos polideportivos. PT: Polideportivos cubiertos. PP: Pistas polideportivas. EV: Escuela de vela.

Titularidad - VE: Vecinal. MU: Municipal. PR: Provincial. CA: Comunidad autónoma. MA: Mancunidad. EM: Empresa municipal. EP: Empresa pública
 no municipal. CO: Consorcio . PV: Privada. OT: Otros

Transporte colectivo
 urbano de viajeros

4411/440P

Nº total de Km de calzada de la red
 en trayecto de ida

Nº total de viajeros al año

Nº total de autobuses

Medio Ambiente Urbano	1721/170P	Plantilla	
		Superf. en Km ² del núcleo urbano:	0,48

Medio Ambiente Urbano: Parque público:	171/170P	Nombre :	Titular	Tipo	Superficie cubierta Km ²	Superficie aire libre Km ²	Sup. total Km ²
		PARQUE PUBLICO MUNICIPAL	MU	PU	0,0000	0,0021	0,0021
		PARQUE POZO DE LA COMUNIDAD	MU	PU	0,0000	0,0002	0,0002
		PARQUE PASEO DE LA BOMBILLA	MU	PU	0,0000	0,0018	0,0018
		PARQUE INFANTIL CALLE ALHAMBRA	MU	PI	0,0000	0,0001	0,0001
		PARQUE DE LAS ENCINAS	MU	PU	0,0000	0,0110	0,0110
		PARQUE CALLE LA REDONDA	MU	PU	0,0000	0,0004	0,0004
		PARQUE BARRIO SANTA ADELA	MU	PU	0,0000	0,0004	0,0004
		PARQUE BARRIO ERA ZAPATA	MU	PU	0,0000	0,0005	0,0005
Totales Km²:					0,0000	0,0166	0,0166

Tipos - PU: Parque urbano. PN: Parque no urbano PI: Parque Infantil. JA: Jardines. N: Áreas de la Naturaleza. RFL: Refugio de pesca y montaña. CA: Campamentos. ZR: Zonas recreativas naturales. OT: otros.
 Titularidad - VE: Vecinal. MU: Municipal. PR: Provincial. CA: Comunidad autónoma. MA: Mancomunidad. EM: Empresa municipal. EP: Empresa pública no municipal. CO: Consorcio. PV: Privada: OT: Otras.

Medio Ambiente Urbano: Gestión de los Residuos Sólidos Urbanos	1622	Producción anual residuos urbanos: Tm	897,90
--	------	---------------------------------------	--------

Medio Ambiente Urbano: Protección contra la contaminación acústica, lumínica y atmosférica en las zonas urbanas	1721/170P	Plantilla	
		Superf. en Km ² del núcleo urbano:	0,48



CÁLCULO DEL COSTE EFECTIVO DE LOS SERVICIOS PRESTADOS POR LA ENTIDADES LOCALES

(Orden HAP/2075/2014 de 6 de noviembre)

SERVICIOS CORRESPONDIENTES A COMPETENCIAS PROPIAS DE LOS MUNICIPIOS

VALOR DE LAS UNIDADES FÍSICAS DE REFERENCIA: EIEL 2014

(Resolución de 23 de junio 2015 de la Secretaría General de Coordinación Autonómica y Local)

GUADAHORTUNA

<u>Descripción</u>	<u>Grupo de Programa</u>	<u>Unidades Físicas de Referencia</u>	<u>Valor</u>
Urbanismo: Planeamiento, gestión ejecución y disciplina urbanística	151/150P	Superficie urbanizada (Km ²):	0,48
		Superficie urbanizable (Km ²):	
Protección y gestión del patrimonio histórico	336/330P	Plantilla:	
		Nº de bienes culturales protegidos:	
Protección y gestión de la vivienda de protección pública con criterios de sostenibilidad financiera	1521/150P	Nº de viviendas de protección pública:	
		Superficies de terrenos destinados a edificación de vivienda pública (m ²):	
Conservación y rehabilitación de la edificación	1522/150P	Plantilla:	
		Nº de edificios con actuaciones de conservación y rehabilitación:	
Evacuación y tratamiento de aguas residuales	160	Longitud de tramo metros lineales	13.691,51
		Nº de viviendas con servicio	1.034
		Caudal m ³ de desagüe	123.188
Infraestructura viaria y otros equipamientos de titularidad de la entidad local	45	Plantilla:	

Policía Local	132/130P	Plantilla:						
		Nº de vehículos adscritos al servicio:						
Tráfico, estacionamiento de vehículos y movilidad	134/130P	Plantilla:						
		Nº de vehículos adscritos al servicio:						
Información y promoción de la actividad turística de interés y ámbito local	432/430P	Plantilla:						
Ferías	4311/430P	Nº de ferias anuales:						
		Estimación anual personas asistentes:						
Abastos, mercados y lonjas:	4312/430	Nombre	Titular	Tipo	Super. aire libre	Superficie cubierta m ²	Sup. total m ²	Nº de puestos
		MERCADO DE ABASTOS	MU	ME	68	121	189	
Tipos - LO: Lonja. ME: Mercado. Titularidad - VE: Vecinal. MU: Municipal. PR: Provincial. CA: Comunidad autónoma. MA: Mancomunidad. EM: Empresa municipal. EP: Empresa pública no municipal. CO: Consorcio. PV: Privada. CP: Cofradía de pescadores. OT: Otras.					Totales:	68	121	189
Comercio ambulante	4313/430	Nº licencias o permisos concedidas:						
Protección salubridad pública	331	Plantilla:						
		Nº de campañas anuales:						
Actividades funerarias	164	Plantilla:						
		Nº vehículos adscritos al servicio:						
Promoción del deporte	341/340	Plantilla:						
		Nº campañas realizadas al año:						
Instalaciones deportivas de uso público:	342/340P	Nombre	Titular	Tipo	Super. aire libre	Superficie cubierta m ²	Sup. total m ²	Plantilla

POLIDEPORTIVO MUNICIPAL

MU

CP

7134

1.341

8.475

Totales:**7.134****1.341****8.475**

Tipos - GI: Gimnasio. SK: Estación de esquí. TJ: Terrenos de juego. PC: Piscinas cubiertas. PI: Piscinas al aire libre. FR: Frontón (sin cubrir). FC: Frontón (cubiertos). CP: Complejos polideportivos. PT: Polideportivos cubiertos. PP: Pistas polideportivas. EV: Escuela de vela.

Titularidad - VE: Vecinal. MU: Municipal. PR: Provincial. CA: Comunidad autónoma. MA: Mancunidad. EM: Empresa municipal. EP: Empresa pública no municipal. CO: Consorcio. PV: Privada. OT: Otros

Instalaciones de ocupación
del tiempo libre

337/330P

Nombre

Titular

Tipo

Super.
aire libreSuperficie
cubierta m²Sup. total
m²

Plantilla

EDIFICIO DE USOS MULTIPLES

MU

CS

0

52

52

CENTRO CIVICO SOCIAL

MU

CS

460

889

1.349

CASA DE LA CULTURA

MU

CS

0

592

592

HOGAR DEL PENSIONISTA

MU

HP

275

248

523

CENTRO DE FORMACION

MU

OT

85

739

824

Totales:**820****2.520****3.340**

Tipos - CS: Centro cívico social. HP: Hogar del pensionista. TC: Teatro, cine. AU: Auditorio. CA: Casino. SC: Sociedad. KI: Kiosco de música. PZ: Plaza de toros. LU: Ludoteca. OT: Otros.

Titularidad - VE: Vecinal. MU: Municipal. PR: Provincial. CA: Comunidad autónoma. MA: Mancomunidad. EM: Empresa municipal. EP: Empresa pública no municipal. CO: Consorcio. PV: Privada. OT: Otras.

Promoción Cultura

334/330P

Plantilla:

Nº campañas realizadas al año:

Equipamientos culturales

333/330P

Nombre

Titular

Tipo

Super.
aire libreSuperficie
cubierta m²Sup. total
m²

Plantilla

CASA DE LA CULTURA

MU

BI

0


64


64

CC: Casa de cultural. BI: Biblioteca. MS: Museo. AR: Archivo

Totales:**0****64****64**

Titularidad - VE: Vecinal. MU: Municipal. PR: Provincial. CA: Comunidad autónoma. MA: Mancomunidad. EM: Empresa municipal. EP: Empresa pública no municipal. CO: Consorcio. PV: Privada. OT: Otras.


Participar en la vigilancia del cumplimiento de la escalaridad obligatoria 325/320P Plantilla: 

Cooperar con las Administraciones educativas correspondientes en la obtención de los solares necesarios para la construcción de nuevos centros docentes 321/322/320P Superficie nuevos terrenos destinados a centros educativos: 

Conservación, mantenimiento y vigilancia de los edificios de titularidad local destinados a centros públicos de educación infantil, educación primaria o educación especial	323/ 324/320P	Nombre	Titular	Super. aire libre	Superficie cubierta	Sup. total m ²	Nº Aulas	
							Nivel	
		CEIP VIRGEN DE LORETO	CE	5.567	2.007	7.574	INF	3
							PRI	8
Totales:				5.567	2.007	7.574		11

Titularidad - CE: Centro estatal o Comunidad autónoma. CL: Centro creado y financiado por corporaciones locales. OT: Otro centro público. PR: Centro privado

Nivel - INF: Educación infantil. PRI: Primaria. ESP: Educación especial

Promoción en su término municipal de la participación de los ciudadanos en el uso eficiente y sostenible de las tecnologías de la información y las comunicaciones 491/492 Plantilla: 

Nº campañas realizadas al año: 