



## CÁLCULO DEL COSTE EFECTIVO DE LOS SERVICIOS PRESTADOS POR LA ENTIDADES LOCALES

(Orden HAP/2075/2014 de 6 de noviembre)

SERVICIOS DE PRESTACIÓN OBLIGATORIA PARA LOS MUNICIPIOS

VALOR DE LAS UNIDADES FÍSICAS DE REFERENCIA: EIEL 2014

(Resolución de 23 de junio 2015 de la Secretaría General de Coordinación Autonómica y Local)

### LENTEGÍ

<u>Descripción</u>	<u>Grupo de Programa</u>	<u>Unidades Físicas de Referencia</u>	<u>Valor</u>
Alumbrado Público:	165	Potencia Instalada: Kw	20,7
		Superficie iluminada: Metros lineales	3.777
		Nº Puntos de luz	175
Cementerio:	165	Nombre	Sup. total m <sup>2</sup>
		CEMENTERIO	481
			<b>Total: 481</b>
Recogida de Residuos:	1621	Producción anual residuos urbanos: Tm	107,30
		Nº de Contenedores	9
		Periodicidad	OT
		Km lineales del trayecto de recogida:	
		Longitud de viario urbano	3,97
		Distancia al punto de eliminación	17,54
	Total trayecto (Km)	21,51	
Periodicidad: DI: Diario. AL: Días alternos. SE: Semanal. QU: Quincenal. OT: Otros (Seis días/Semana).NO: No prestabilidad.			
Limpieza viaria:	163	Nº Personas en plantilla adscritas al servicio	
		Superficie m <sup>2</sup> con servicio limpieza	

Abastecimiento domiciliario de agua potable:	161	Longitud de tramo metros lineales	3.373,65
		Viviendas conectadas	208
		Viviendas no conectada	0

Alcantarillado:	160	Longitud de tramo metros lineales	2.083,52
		Nº de viviendas con servicio	208

Acceso a los núcleos de población:	1531/150P	Identificación carretera:	Titular	P.K. Inicial	P.K. Final	Km en municipio:	
		GR-4301	PR	1,5	2,9	1,4	
		A-4050	CA	31,4	35	3,6	
		A-4050	CA	41	45,1	4,1	
		A-4050	CA	28,7	30,9	2,2	
		A-4050	CA	35,5	37,1	1,6	
		GR-4301	PR	0	1,5	1,5	
		GR-4301	PR	2,9	4,3	1,4	
		SC120001	MU	0	2,2	2,2	
		SC120001	MU	2,2	2,6	0,4	
		SC120001	MU	2,6	3,6	1,0	
Titularidad - MU: Municipal. PR: Provincial. CA: Comunidad autónoma. ES: Estado. OT: Otras						<b>Total Kms en municipio:</b>	<b>19,4</b>

Pavimentacion de las vías públicas:	1532/150P	Superficie tramos pavimentados (m²):	18.920,76
-------------------------------------	-----------	--------------------------------------	-----------

Parque público:	171/170P	Nombre :	Titular	Tipo	Superficie cubierta: m²	Superficie aire libre m²:	Total m²:
		PARQUE INFANTIL JUNTO ANTIGUA ES	MU	PI	0	131,0	131,0
		PARQUE INFANTIL	MU	PI	0	82,0	82,0
		PARQUE BIOSALUDABLE MANUEL MA	MU	PU	0	243,0	243,0

MIRADOR EL PEÑON MU PU 0 2.651,0 2.651,0

EL BALCON DE LENTEJI MU PU 0 162,0 162,0

Totales m<sup>2</sup>: 0,0 3.269,0 3.269,0

Tipo - PU: Parque urbano. PI: Parque Infantil. JA: Jardines  
Titularidad - VE: Vecinal. MU: Municipal. PR: Provincial. CA: Comunidad autónoma  
MA: Mancomunidad. EM: Empresa municipal. EP: Empresa pública no municipal.  
CO: Consorcio. PV: Privada. OT: Otras.

Biblioteca pública: 3321/330P Nombre /Localización: Titular Superf. m<sup>2</sup>: Nº publicac.: Nº préstamos:

Titularidad - VE: Vecinal. MU: Municipal. PR: Provincial. CA: Comunidad autónoma  
MA: Mancomunidad. EM: Empresa municipal. EP: Empresa pública no municipal.  
CO: Consorcio. PV: Privada. OT: Otras.

Totales:

Tratamiento de residuos 1623 Titular: Consorcio

Tipo Planta (PTC: Planta Compostaje - EST: Estación Transferencia): EST

Capacidad almacenamiento de la instalación (m<sup>3</sup>): 120.000,00

Protección Civil: 135/130P Nombre del centro: Titular Nº personal adscrito: Superf. Cubierta Superf. aire libre Superficie total m<sup>2</sup>:

Titularidad - MU: Municipal. PR: Provincial. CA: Comunidad autónoma  
MA: Mancomunidad. CO: Consorcio. XR: Cruz Roja Española. OP: Otros  
organismos públicos. PV: Privada. OT: Otros

Total plantilla.:  Total m<sup>2</sup>.:

Evaluación e información de  
necesidad social y la atención  
inmediata a personas en situación o  
riesgo de exclusión social:

231 Nombre /Localización: Titular Tipo Plantilla: Superficie m<sup>2</sup>: Nº plazas:

JUZGADO-SERVICIOS SOCIALES Y ESC ADULTOS MU CA  38 0

Tipos - CA: Centro de Asistencia Social. RA: Residencia Ancianos. GI: Guardería infantil. AL: Albergue municipal. CT: Centro Rehab. Toxic. abierto. CE: Centro Rehab. Toxic. con estancia. IN: Otros internos (orfanatos, ...). EX: Otros externos (comedores, ...)  
 Titularidad - VE: Vecinal. MU: Municipal. PR: Provincial. CA: Comunidad autónoma. MA: Mancunidad. EM: Empresa municipal. EP: Empresa pública no municipal. CO: Consorcio . PV: Privada. OT: Otros

Prevención y Extinción de Incendios:	135/130P	Nombre:	Titular	Plantilla Prof:	Plantilla volunt.:	Vehículos extinción
		<input type="text"/>	<input type="text"/>	<input type="text"/>	<input type="text"/>	<input type="text"/>

Instalaciones deportivas de uso público:	342/340P	Nombre	Titular	Tipo	Super. aire libre	Superficie cubierta m <sup>2</sup>	Sup. total m <sup>2</sup>	Plantilla
		GUADALINFO Y GIMNASIO EN ANTIGUA ESC	MU	GI	0	129	129	
		PISCINA MUNICIPAL	MU	PI	1163	114	1.277	
		PISTA POLIDEPORTIVA	MU	PP	982	86	1.068	
<b>Totales:</b>					<b>2.145</b>	<b>329</b>	<b>2.474</b>	

Tipos - GI: Gimnasio. SK: Estación de esquí. TJ: Terrenos de juego. PC: Piscinas cubiertas. PI: Piscinas al aire libre. FR: Frontón (sin cubrir). FC: Frontón (cubiertos). CP: Complejos polideportivos. PT: Polideportivos cubiertos. PP: Pistas polideportivas. EV: Escuela de vela.  
 Titularidad - VE: Vecinal. MU: Municipal. PR: Provincial. CA: Comunidad autónoma. MA: Mancunidad. EM: Empresa municipal. EP: Empresa pública no municipal. CO: Consorcio . PV: Privada. OT: Otros

Transporte colectivo urbano de viajeros	4411/440P	Nº total de Km de calzada de la red en trayecto de ida	<input type="text"/>
		Nº total de viajeros al año	<input type="text"/>
		Nº total de autobuses	<input type="text"/>

Medio Ambiente Urbano	1721/170P	Plantilla	<input type="text"/>
		Superf. en Km <sup>2</sup> del núcleo urbano:	0,10

Medio Ambiente Urbano: Parque público:	171/170P	Nombre :	Titular	Tipo	Superficie cubierta Km <sup>2</sup>	Superficie aire libre Km <sup>2</sup>	Sup. total Km <sup>2</sup>
		ZONA RECREATIVA EL SEQUERO	MU	ZR	0,0000	0,0061	0,0062
		PARQUE INFANTIL JUNTO ANTIGUA ESCUEL	MU	PI	0,0000	0,0001	0,0001

PARQUE INFANTIL	MU	PI	0,0000	0,0001	0,0001
PARQUE BIOSALUDABLE MANUEL MARTIN	MU	PU	0,0000	0,0002	0,0002
MIRADOR EL PEÑON	MU	PU	0,0000	0,0027	0,0027
MIRADOR EL MOLINILLO	MU	OT	0,0000	0,0002	0,0002
EL BALCON DE LENTEJI	MU	PU	0,0000	0,0002	0,0002
<b>Totales Km<sup>2</sup>:</b>			<b>0,0000</b>	<b>0,0096</b>	<b>0,0096</b>

Tipos - PU: Parque urbano. PN: Parque no urbano PI: Parque Infantil. JA: Jardines. N: Áreas de la Naturaleza. RFL: Refugio de pesca y montaña. CA: Campamentos. ZR: Zonas recreativas naturales. OT: otros.

Titularidad - VE: Vecinal. MU: Municipal. PR: Provincial. CA: Comunidad autónoma. MA: Mancomunidad. EM: Empresa municipal. EP: Empresa pública no municipal. CO: Consorcio. PV: Privada. OT: Otras.

Medio Ambiente Urbano: Gestión de los Residuos Sólidos Urbanos	1622	Producción anual residuos urbanos: Tm	107,30
--	------	---------------------------------------	--------

Medio Ambiente Urbano: Protección contra la contaminación acústica, lumínica y atmosférica en las zonas urbanas	1721/170P	Plantilla	
		Superf. en Km <sup>2</sup> del núcleo urbano:	0,10



## CÁLCULO DEL COSTE EFECTIVO DE LOS SERVICIOS PRESTADOS POR LA ENTIDADES LOCALES

(Orden HAP/2075/2014 de 6 de noviembre)

SERVICIOS CORRESPONDIENTES A COMPETENCIAS PROPIAS DE LOS MUNICIPIOS

VALOR DE LAS UNIDADES FÍSICAS DE REFERENCIA: EIEL 2014

(Resolución de 23 de junio 2015 de la Secretaría General de Coordinación Autonómica y Local)

### LENTEGÍ

<u>Descripción</u>	<u>Grupo de Programa</u>	<u>Unidades Físicas de Referencia</u>	<u>Valor</u>
Urbanismo: Planeamiento, gestión ejecución y disciplina urbanística	151/150P	Superficie urbanizada (Km <sup>2</sup> ):	<input type="text" value="0,1"/>
		Superficie urbanizable (Km <sup>2</sup> ):	<input type="text"/>
Protección y gestión del patrimonio histórico	336/330P	Plantilla:	<input type="text"/>
		Nº de bienes culturales protegidos:	<input type="text"/>
Protección y gestión de la vivienda de protección pública con criterios de sostenibilidad financiera	1521/150P	Nº de viviendas de protección pública:	<input type="text"/>
		Superficies de terrenos destinados a edificación de vivienda pública (m <sup>2</sup> ):	<input type="text"/>
Conservación y rehabilitación de la edificación	1522/150P	Plantilla:	<input type="text"/>
		Nº de edificios con actuaciones de conservación y rehabilitación:	<input type="text"/>
Evacuación y tratamiento de aguas residuales	160	Longitud de tramo metros lineales	<input type="text" value="2.083,52"/>
		Nº de viviendas con servicio	<input type="text" value="208"/>
		Caudal m <sup>3</sup> de desagüe	<input type="text" value="36.135"/>
Infraestructura viaria y otros equipamientos de titularidad de la entidad local	45	Plantilla:	<input type="text"/>

Policía Local	132/130P	Plantilla:						
		Nº de vehículos adscritos al servicio:						
Tráfico, estacionamiento de vehículos y movilidad	134/130P	Plantilla:						
		Nº de vehículos adscritos al servicio:						
Información y promoción de la actividad turística de interés y ámbito local	432/430P	Plantilla:						
Ferías	4311/430P	Nº de ferias anuales:						
		Estimación anual personas asistentes:						
Abastos, mercados y lonjas:	4312/430	Nombre	Titular	Tipo	Super. aire libre	Superficie cubierta m <sup>2</sup>	Sup. total m <sup>2</sup>	Nº de puestos
		<input type="text"/>	<input type="text"/>	<input type="text"/>	<input type="text"/>	<input type="text"/>	<input type="text"/>	<input type="text"/>
Tipos - LO: Lonja. ME: Mercado.					<b>Totales:</b>			
Titularidad - VE: Vecinal. MU: Municipal. PR: Provincial. CA: Comunidad autónoma. MA: Mancomunidad. EM: Empresa municipal. EP: Empresa pública no municipal. CO: Consorcio. PV: Privada. CP: Cofradía de pescadores. OT: Otras.					<input type="text"/>			
Comercio ambulante	4313/430	Nº licencias o permisos concedidas:						
Protección salubridad pública	331	Plantilla:						
		Nº de campañas anuales:						
Actividades funerarias	164	Plantilla:						
		Nº vehículos adscritos al servicio:						
Promoción del deporte	341/340	Plantilla:						
		Nº campañas realizadas al año:						
Instalaciones deportivas de uso público:	342/340P	Nombre	Titular	Tipo	Super. aire libre	Superficie cubierta m <sup>2</sup>	Sup. total m <sup>2</sup>	Plantilla
		<input type="text"/>	<input type="text"/>	<input type="text"/>	<input type="text"/>	<input type="text"/>	<input type="text"/>	<input type="text"/>

	GUADALINFO Y GIMNASIO EN ANTIGUA ESC	MU	GI	0	129	129	
	PISCINA MUNICIPAL	MU	PI	1163	114	1.277	
	PISTA POLIDEPORTIVA	MU	PP	982	86	1.068	
<b>Totales:</b>				<b>2.145</b>	<b>329</b>	<b>2.474</b>	

Tipos - GI: Gimnasio. SK: Estación de esquí. TJ: Terrenos de juego. PC: Piscinas cubiertas. PI: Piscinas al aire libre. FR: Frontón (sin cubrir). FC: Frontón (cubiertos). CP: Complejos polideportivos. PT: Polideportivos cubiertos. PP: Pistas polideportivas. EV: Escuela de vela.  
Titularidad - VE: Vecinal. MU: Municipal. PR: Provincial. CA: Comunidad autónoma. MA: Mancomunidad. EM: Empresa municipal. EP: Empresa pública no municipal. CO: Consorcio. PV: Privada. OT: Otros

Instalaciones de ocupación del tiempo libre	337/330P	Nombre	Titular	Tipo	Super. aire libre	Superficie cubierta m <sup>2</sup>	Sup. total m <sup>2</sup>	Plantilla
		PEÑA SOCIO-CULTURAL	MU	CS	11	242	253	
		GUADALINFO Y GIMNASIO EN AN	MU	CS	0	137	137	
		CPR VALLE VERDE	MU	CS	0	306	306	
<b>Totales:</b>					<b>11</b>	<b>685</b>	<b>696</b>	

Tipos - CS: Centro cívico social. HP: Hogar del pensionista. TC: Teatro, cine. AU: Auditorio. CA: Casino. SC: Sociedad. KI: Kiosco de música. PZ: Plaza de toros. LU: Ludoteca. OT: Otros.

Titularidad - VE: Vecinal. MU: Municipal. PR: Provincial. CA: Comunidad autónoma. MA: Mancomunidad. EM: Empresa municipal. EP: Empresa pública no municipal. CO: Consorcio. PV: Privada. OT: Otras.


Promoción Cultura	334/330P	Plantilla:	
		Nº campañas realizadas al año:	


Equipamientos culturales	333/330P	Nombre	Titular	Tipo	Super. aire libre	Superficie cubierta m <sup>2</sup>	Sup. total m <sup>2</sup>	Plantilla
<b>Totales:</b>								

CC: Casa de cultural. BI: Biblioteca. MS: Museo. AR: Archivo

Titularidad - VE: Vecinal. MU: Municipal. PR: Provincial. CA: Comunidad autónoma. MA: Mancomunidad. EM: Empresa municipal. EP: Empresa pública no municipal. CO: Consorcio. PV: Privada. OT: Otras.



Participar en la vigilancia del cumplimiento de la escalaridad obligatoria 325/320P Plantilla: 


Cooperar con las Administraciones educativas correspondientes en la obtención de los solares necesarios para la construcción de nuevos centros docentes 321/322/320P Superficie nuevos terrenos destinados a centros educativos: 

Conservación, mantenimiento y vigilancia de los edificios de titularidad local destinados a centros públicos de educación infantil, educación primaria o educación especial 323/324/320P

Nombre	Titular	Super. aire libre	Superficie cubierta	Sup. total m <sup>2</sup>	Nivel	Nº Aulas
CPR VALLE VERDE	CE	0	306	306	INF	1
					PRI	1
<b>Totales:</b>		<b>0</b>	<b>306</b>	<b>306</b>		<b>2</b>

Titularidad - CE: Centro estatal o Comunidad autónoma. CL: Centro creado y financiado por corporaciones locales. OT: Otro centro público. PR: Centro privado

Nivel - INF: Educación infantil. PRI: Primaria. ESP: Educación especial

Promoción en su término municipal de la participación de los ciudadanos en el uso eficiente y sostenible de las tecnologías de la información y las comunicaciones 491/492 Plantilla: 

Nº campañas realizadas al año: 