



CÁLCULO DEL COSTE EFECTIVO DE LOS SERVICIOS PRESTADOS POR LA ENTIDADES LOCALES

(Orden HAP/2075/2014 de 6 de noviembre)

SERVICIOS DE PRESTACIÓN OBLIGATORIA PARA LOS MUNICIPIOS

VALOR DE LAS UNIDADES FÍSICAS DE REFERENCIA: EIEL 2014

(Resolución de 23 de junio 2015 de la Secretaría General de Coordinación Autonómica y Local)

MARCHAL

<u>Descripción</u>	<u>Grupo de Programa</u>	<u>Unidades Físicas de Referencia</u>	<u>Valor</u>
Alumbrado Público:	165	Potencia Instalada: Kw	23,9
		Superficie iluminada: Metros lineales	6.703
		Nº Puntos de luz	263
Cementerio:	165	Nombre	Sup. total m ²
		CEMENTERIO MUNICIPAL	1.629
			Total: 1.629
Recogida de Residuos:	1621	Producción anual residuos urbanos: Tm	204,30
		Nº de Contenedores	26
		Periodicidad	AL
		Km lineales del trayecto de recogida:	
		Longitud de viario urbano	7,05
		Distancia al punto de eliminación	19,18
	Total trayecto (Km)	26,22	
Periodicidad: DI: Diario. AL: Días alternos. SE: Semanal. QU: Quincenal. OT: Otros (Seis días/Semana).NO: No preestablecida.			
Limpieza viaria:	163	Nº Personas en plantilla adscritas al servicio	1
		Superficie m ² con servicio limpieza	32.476,81

Abastecimiento domiciliario de agua potable:	161	Longitud de tramo metros lineales	4.427,48
		Viviendas conectadas	274
		Viviendas no conectada	0

Alcantarillado:	160	Longitud de tramo metros lineales	3.553,95
		Nº de viviendas con servicio	274

Acceso a los núcleos de población:	1531/150P	Identificación carretera:	Titular	P.K. Inicial	P.K. Final	Km en municipio:	
		SC128001	MU	0	0,2	0,2	
		SC128001	MU	0,6	0,7	0,1	
		SC128001	MU	0,5	0,6	0,1	
		SC128001	MU	0,2	0,5	0,3	
		GR-4105	PR	11	12,8	1,8	
Titularidad - MU: Municipal. PR: Provincial. CA: Comunidad autónoma. ES: Estado. OT: Otras						Total Kms en municipio:	2,5

Pavimentacion de las vías públicas:	1532/150P	Superficie tramos pavimentados (m²):	36.422,34
-------------------------------------	-----------	--------------------------------------	-----------

Parque público:	171/170P	Nombre :	Titular	Tipo	Superficie cubierta: m²	Superficie aire libre m²:	Total m²:
Totoales m²:							
Tipo - PU: Parque urbano. PI: Parque Infantil. JA: Jardines Titularidad - VE: Vecinal. MU: Municipal. PR: Provincial. CA: Comunidad autónoma MA: Mancomunidad. EM: Empresa municipal. EP: Empresa pública no municipal. CO: Consorcio. PV: Privada: OT: Otras.							

Biblioteca pública:	3321/330P	Nombre /Localización:	Titular	Superf. m²:	Nº publicac.:	Nº préstamos:
Totoales:						
Titularidad - VE: Vecinal. MU: Municipal. PR: Provincial. CA: Comunidad autónoma MA: Mancomunidad. EM: Empresa municipal. EP: Empresa pública no municipal. CO: Consorcio. PV: Privada: OT: Otras.						

Tratamiento de residuos	1623	Titular:	Consortio
		Tipo Planta (PTC: Planta Compostaje - EST: Estación Transferencia):	EST
		Capacidad almacenamiento de la instalación (m³):	90.000,00

Protección Civil:	135/130P	Nombre del centro:	Titular	Nº personal adscrito:	Superf. Cubierta	Superf. aire libre	Superficie total m²:
		<input type="text"/>	<input type="text"/>	<input type="text"/>	<input type="text"/>	<input type="text"/>	<input type="text"/>
Titularidad - MU: Municipal. PR: Provincial. CA: Comunidad autónoma			Total plantilla.:	<input type="text"/>	Total m².:		<input type="text"/>
MA: Mancunidad. CO: Consorcio. XR: Cruz Roja Española. OP: Otros organismos públicos. PV: Privada. OT: Otros							

Evaluación e información de necesidad social y la atención inmediata a personas en situación o riesgo de exclusión social:	231	Nombre /Localización:	Titular	Tipo	Plantilla:	Superficie m²:	Nº plazas:
		AYUNTAMIENTO	MU	CA	<input type="text"/>	16	0
Tipos - CA: Centro de Asistencia Social. RA: Residencia Ancianos. GI: Guardería infantil. AL: Albergue municipal. CT: Centro Rehab. Toxic. abierto. CE: Centro Rehab. Toxic. con estancia. IN: Otros internos (orfanatos, ...). EX: Otros externos (comedores, ...)							
Titularidad - VE: Vecinal. MU: Municipal. PR: Provincial. CA: Comunidad autónoma. MA: Mancunidad. EM: Empresa municipal. EP: Empresa pública no municipal. CO: Consorcio . PV: Privada. OT: Otros							

Prevención y Extinción de Incendios:	135/130P	Nombre:	Titular	Plantilla Prof:	Plantilla volunt.:	Vehículos extinción
		<input type="text"/>	<input type="text"/>	<input type="text"/>	<input type="text"/>	<input type="text"/>

Instalaciones deportivas de uso público:	342/340P	Nombre	Titular	Tipo	Super. aire libre	Superficie cubierta m²	Sup. total m²	Plantilla
		PISTA POLIDEPORTIVA	MU	PP	1169	44	1.213	<input type="text"/>
		PISTA POLIDEPORTIVA CALLE NUEVA	MU	PP	1569	51	1.620	<input type="text"/>
		USOS MULTIPLES Y CONSULTORIO MEDICO	MU	GI	0	50	50	<input type="text"/>

Totales: **2.738** **145** **2.883**

Tipos - GI: Gimnasio. SK: Estación de esquí. TJ: Terrenos de juego. PC: Piscinas cubiertas. PI: Piscinas al aire libre. FR: Frontón (sin cubrir). FC: Frontón (cubiertos). CP: Complejos polideportivos. PT: Polideportivos cubiertos. PP: Pistas polideportivas. EV: Escuela de vela.
 Titularidad - VE: Vecinal. MU: Municipal. PR: Provincial. CA: Comunidad autónoma. MA: Mancunidad. EM: Empresa municipal. EP: Empresa pública no municipal. CO: Consorcio . PV: Privada. OT: Otros

Transporte colectivo urbano de viajeros	4411/440P	Nº total de Km de calzada de la red en trayecto de ida	
		Nº total de viajeros al año	
		Nº total de autobuses	

Medio Ambiente Urbano	1721/170P	Plantilla	
		Superf. en Km ² del núcleo urbano:	0,14

Medio Ambiente Urbano: Parque público:	171/170P	Nombre :	Titular	Tipo	Superficie cubierta Km ²	Superficie aire libre Km ²	Sup. total Km ²
		PARQUE BIOSALUDABLE	MU	OT	0,0000	0,0001	0,0001
		MIRADOR SANTO CRISTO DE LOS MILAGRO	MU	OT	0,0000	0,0009	0,0009
		MIRADOR ERA DE LAS CRUCES	MU	OT	0,0000	0,0004	0,0004
		MIRADOR DE SAN MARCOS	MU	OT	0,0000	0,0009	0,0009
		AREA RECREATIVA EL MARCHAL	CA	ZR	0,0000	0,0035	0,0035
Totales Km²:					0,0000	0,0057	0,0057

Tipos - PU: Parque urbano. PN: Parque no urbano PI: Parque Infantil. JA: Jardines. N: Áreas de la Naturaleza. RFL: Refugio de pesca y montaña. CA: Campamentos. ZR: Zonas recreativas naturales. OT: otros.
 Titularidad - VE: Vecinal. MU: Municipal. PR: Provincial. CA: Comunidad autónoma. MA: Mancomunidad. EM: Empresa municipal. EP: Empresa pública no municipal. CO: Consorcio. PV: Privada. OT: Otras.

Medio Ambiente Urbano: Gestión de los Residuos Sólidos Urbanos	1622	Producción anual residuos urbanos: Tm	204,30
---	------	---------------------------------------	--------

Medio Ambiente Urbano:

1721/170P

Plantilla

Protección contra la contaminación
acústica, lumínica y atmosférica en
las zonas urbanas

Superf. en Km² del núcleo urbano:

0,14



CÁLCULO DEL COSTE EFECTIVO DE LOS SERVICIOS PRESTADOS POR LA ENTIDADES LOCALES

(Orden HAP/2075/2014 de 6 de noviembre)

SERVICIOS CORRESPONDIENTES A COMPETENCIAS PROPIAS DE LOS MUNICIPIOS

VALOR DE LAS UNIDADES FÍSICAS DE REFERENCIA: EIEL 2014

(Resolución de 23 de junio 2015 de la Secretaría General de Coordinación Autonómica y Local)

MARCHAL

<u>Descripción</u>	<u>Grupo de Programa</u>	<u>Unidades Físicas de Referencia</u>	<u>Valor</u>
Urbanismo: Planeamiento, gestión ejecución y disciplina urbanística	151/150P	Superficie urbanizada (Km ²):	0,137299995422
		Superficie urbanizable (Km ²):	
Protección y gestión del patrimonio histórico	336/330P	Plantilla:	
		Nº de bienes culturales protegidos:	
Protección y gestión de la vivienda de protección pública con criterios de sostenibilidad financiera	1521/150P	Nº de viviendas de protección pública:	
		Superficies de terrenos destinados a edificación de vivienda pública (m ²):	
Conservación y rehabilitación de la edificación	1522/150P	Plantilla:	
		Nº de edificios con actuaciones de conservación y rehabilitación:	
Evacuación y tratamiento de aguas residuales	160	Longitud de tramo metros lineales	3.553,95
		Nº de viviendas con servicio	274
		Caudal m ³ de desagüe	15.251
Infraestructura viaria y otros equipamientos de titularidad de la entidad local	45	Plantilla:	

Policía Local	132/130P	Plantilla:						
		Nº de vehículos adscritos al servicio:						
Tráfico, estacionamiento de vehículos y movilidad	134/130P	Plantilla:						
		Nº de vehículos adscritos al servicio:						
Información y promoción de la actividad turística de interés y ámbito local	432/430P	Plantilla:						
Ferías	4311/430P	Nº de ferias anuales:						
		Estimación anual personas asistentes:						
Abastos, mercados y lonjas:	4312/430	Nombre	Titular	Tipo	Super. aire libre	Superficie cubierta m ²	Sup. total m ²	Nº de puestos
		<input type="text"/>	<input type="text"/>	<input type="text"/>	<input type="text"/>	<input type="text"/>	<input type="text"/>	<input type="text"/>
Tipos - LO: Lonja. ME: Mercado.					Totales:		<input type="text"/>	<input type="text"/>
Titularidad - VE: Vecinal. MU: Municipal. PR: Provincial. CA: Comunidad autónoma. MA: Mancomunidad. EM: Empresa municipal. EP: Empresa pública no municipal. CO: Consorcio. PV: Privada. CP: Cofradía de pescadores. OT: Otras.							<input type="text"/>	<input type="text"/>
Comercio ambulante	4313/430	Nº licencias o permisos concedidas:						
Protección salubridad pública	331	Plantilla:						
		Nº de campañas anuales:						
Actividades funerarias	164	Plantilla:						
		Nº vehículos adscritos al servicio:						
Promoción del deporte	341/340	Plantilla:						
		Nº campañas realizadas al año:						
Instalaciones deportivas de uso público:	342/340P	Nombre	Titular	Tipo	Super. aire libre	Superficie cubierta m ²	Sup. total m ²	Plantilla
		<input type="text"/>	<input type="text"/>	<input type="text"/>	<input type="text"/>	<input type="text"/>	<input type="text"/>	<input type="text"/>

	PISTA POLIDEPORTIVA	MU	PP	1169	44	1.213	
	PISTA POLIDEPORTIVA CALLE NUEVA	MU	PP	1569	51	1.620	
	USOS MULTIPLES Y CONSULTORIO MEDICO	MU	GI	0	50	50	
Totales:				2.738	145	2.883	

Tipos - GI: Gimnasio. SK: Estación de esquí. TJ: Terrenos de juego. PC: Piscinas cubiertas. PI: Piscinas al aire libre. FR: Frontón (sin cubrir). FC: Frontón (cubiertos). CP: Complejos polideportivos. PT: Polideportivos cubiertos. PP: Pistas polideportivas. EV: Escuela de vela.
 Titularidad - VE: Vecinal. MU: Municipal. PR: Provincial. CA: Comunidad autónoma. MA: Mancomunidad. EM: Empresa municipal. EP: Empresa pública no municipal. CO: Consorcio. PV: Privada. OT: Otros

Instalaciones de ocupación del tiempo libre	337/330P	Nombre	Titular	Tipo	Super. aire libre	Superficie cubierta m ²	Sup. total m ²	Plantilla
		NAVE USOS MULTIPLES CALLE NU	MU	CS	88	329	417	
		CENTRO CULTURAL-ANTIGUO CO	MU	CS	54	318	372	
		USOS MULTIPLES Y CONSULTORI	MU	HP	0	51	51	
Totales:					142	698	840	

Tipos - CS: Centro cívico social. HP: Hogar del pensionista. TC: Teatro, cine. AU: Auditorio. CA: Casino. SC: Sociedad. KI: Kiosco de música. PZ: Plaza de toros. LU: Ludoteca. OT: Otros.


Titularidad - VE: Vecinal. MU: Municipal. PR: Provincial. CA: Comunidad autónoma. MA: Mancomunidad. EM: Empresa municipal. EP: Empresa pública no municipal. CO: Consorcio. PV: Privada. OT: Otras.


Promoción Cultura	334/330P	Plantilla:	
		Nº campañas realizadas al año:	

Equipamientos culturales	333/330P	Nombre	Titular	Tipo	Super. aire libre	Superficie cubierta m ²	Sup. total m ²	Plantilla
Totales:								

CC: Casa de cultural. BI: Biblioteca. MS: Museo. AR: Archivo

Titularidad - VE: Vecinal. MU: Municipal. PR: Provincial. CA: Comunidad autónoma. MA: Mancomunidad. EM: Empresa municipal. EP: Empresa pública no municipal. CO: Consorcio. PV: Privada. OT: Otras.

Participar en la vigilancia del cumplimiento de la escalaridad obligatoria 325/320P Plantilla: 


Cooperar con las Administraciones educativas correspondientes en la obtención de los solares necesarios para la construcción de nuevos centros docentes 321/322/320P Superficie nuevos terrenos destinados a centros educativos: 

Conservación, mantenimiento y vigilancia de los edificios de titularidad local destinados a centros públicos de educación infantil, educación primaria o educación especial 323/324/320P

Nombre	Titular	Super. aire libre	Superficie cubierta	Sup. total m ²	Nivel	Nº Aulas
CPR SIERRA BLANCA	CE	345	443	788	INF	1
					PRI	2
Totales:		345	443	788		3

Titularidad - CE: Centro estatal o Comunidad autónoma. CL: Centro creado y financiado por corporaciones locales. OT: Otro centro público. PR: Centro privado

Nivel - INF: Educación infantil. PRI: Primaria. ESP: Educación especial

Promoción en su término municipal de la participación de los ciudadanos en el uso eficiente y sostenible de las tecnologías de la información y las comunicaciones 491/492 Plantilla: 

Nº campañas realizadas al año: 