



CÁLCULO DEL COSTE EFECTIVO DE LOS SERVICIOS PRESTADOS POR LA ENTIDADES LOCALES

(Orden HAP/2075/2014 de 6 de noviembre)

SERVICIOS DE PRESTACIÓN OBLIGATORIA PARA LOS MUNICIPIOS

VALOR DE LAS UNIDADES FÍSICAS DE REFERENCIA: EIEL 2014

(Resolución de 23 de junio 2015 de la Secretaría General de Coordinación Autonómica y Local)

PEDRO MARTÍNEZ

<u>Descripción</u>	<u>Grupo de Programa</u>	<u>Unidades Físicas de Referencia</u>	<u>Valor</u>
Alumbrado Público:	165	Potencia Instalada: Kw	33,6
		Superficie iluminada: Metros lineales	13.010
		Nº Puntos de luz	359
Cementerio:	165	Nombre	Sup. total m ²
		CEMENTERIO MUNICIPAL	10.727
			Total: 10.727
Recogida de Residuos:	1621	Producción anual residuos urbanos: Tm	562,80
		Nº de Contenedores	53
		Periodicidad	DI
		Km lineales del trayecto de recogida:	
		Longitud de viario urbano	14,93
		Distancia al punto de eliminación	33,46
		Total trayecto (Km)	48,39
Periodicidad: DI: Diario. AL: Días alternos. SE: Semanal. QU: Quincenal. OT: Otros (Seis días/Semana).NO: No preestablecida.			
Limpieza viaria:	163	Nº Personas en plantilla adscritas al servicio	
		Superficie m ² con servicio limpieza	

Abastecimiento domiciliario de agua potable:	161	Longitud de tramo metros lineales	10.913,27
		Viviendas conectadas	735
		Viviendas no conectada	0

Alcantarillado:	160	Longitud de tramo metros lineales	10.737,41
		Nº de viviendas con servicio	735

Acceso a los núcleos de población:	1531/150P	Identificación carretera:	Titular	P.K. Inicial	P.K. Final	Km en municipio:	
		SC152001	OT	0	2,8	2,8	
		GR-5101	PR	11,7	22,4	10,7	
		GR-5101	PR	3,3	11,7	8,4	
		GR-5100	PR	30,7	40,2	9,5	
		GR-5105	PR	0	5	5,0	
		A-325	CA	8,9	14	5,1	
		A-325	CA	14	20,4	6,4	
Titularidad - MU: Municipal. PR: Provincial. CA: Comunidad autónoma. ES: Estado. OT: Otras						Total Kms en municipio:	47,9

Pavimentacion de las vías públicas:	1532/150P	Superficie tramos pavimentados (m²):	87.953,43
-------------------------------------	-----------	--------------------------------------	-----------

Parque público:	171/170P	Nombre :	Titular	Tipo	Superficie cubierta: m²	Superficie aire libre m²:	Total m²:	
		PARQUE FEDERICO GARCIA LORCA	MU	PU	20	1.810,0	1.830,0	
		JARDIN PLAZA SANTA CRUZ	MU	JA	0	806,0	806,0	
		JARDIN PLAZA DE ESPAÑA	MU	JA	0	325,0	325,0	
Tipo - PU: Parque urbano. PI: Parque Infantil. JA: Jardines					Totales m²:	20,0	2.941,0	2.961,0
Titularidad - VE: Vecinal. MU: Municipal. PR: Provincial. CA: Comunidad autónoma								
MA: Mancomunidad. EM: Empresa municipal. EP: Empresa pública no municipal.								
CO: Consorcio. PV: Privada. OT: Otras.								

Biblioteca pública:	3321/330P	Nombre /Localización:	Titular	Superf. m²:	Nº publicac.:	Nº préstamos:
		<input type="text" value="CASA DE LA CULTURA"/>	<input type="text" value="MU"/>	<input type="text" value="135"/>	<input type="text"/>	<input type="text"/>
Titularidad - VE: Vecinal. MU: Municipal. PR: Provincial. CA: Comunidad autónoma MA: Mancomunidad. EM: Empresa municipal. EP: Empresa pública no municipal. CO: Consorcio. PV: Privada. OT: Otras.				Totales:	<input type="text" value="135,0"/>	<input type="text"/>

Tratamiento de residuos	1623	Titular:	<input type="text" value="Consorcio"/>
		Tipo Planta (PTC: Planta Compostaje - EST: Estación Transferencia):	<input type="text" value="EST"/>
		Capacidad almacenamiento de la instalación (m³):	<input type="text" value="90.000,00"/>

Protección Civil:	135/130P	Nombre del centro:	Titular	Nº personal adscrito:	Superf. Cubierta	Superf. aire libre	Superficie total m²:
		<input type="text"/>	<input type="text"/>	<input type="text"/>	<input type="text"/>	<input type="text"/>	<input type="text"/>
Titularidad - MU: Municipal. PR: Provincial. CA: Comunidad autónoma MA: Mancomunidad. CO: Consorcio. XR: Cruz Roja Española. OP: Otros organismos públicos. PV: Privada. OT: Otros				Total plantilla.:	<input type="text"/>	Total m².:	<input type="text"/>

Evaluación e información de necesidad social y la atención inmediata a personas en situación o riesgo de exclusión social:	231	Nombre /Localización:	Titular	Tipo	Plantilla:	Superficie m²:	Nº plazas:
		<input type="text" value="GUARDERÍA INFANTIL"/>	<input type="text" value="MU"/>	<input type="text" value="GI"/>	<input type="text"/>	<input type="text" value="538"/>	<input type="text" value="0"/>
		<input type="text" value="RESIDENCIA DE MAYORES MANUEL ALFARO"/>	<input type="text" value="MU"/>	<input type="text" value="RA"/>	<input type="text"/>	<input type="text" value="2.311"/>	<input type="text" value="60"/>
Tipos - CA: Centro de Asistencia Social. RA: Residencia Ancianos. GI: Guardería infantil. AL: Albergue municipal. CT: Centro Rehab. Toxic. abierto. CE: Centro Rehab. Toxic. con estancia. IN: Otros internos (orfanatos, ...). EX: Otros externos (comedores, ...)							
Titularidad - VE: Vecinal. MU: Municipal. PR: Provincial. CA: Comunidad autónoma. MA: Mancomunidad. EM: Empresa municipal. EP: Empresa pública no municipal. CO: Consorcio. PV: Privada. OT: Otros							

Prevención y Extinción de Incendios:	135/130P	Nombre:	Titular	Plantilla Prof:	Plantilla volunt.:	Vehículos extinción
		<input type="text"/>	<input type="text"/>	<input type="text"/>	<input type="text"/>	<input type="text"/>

Instalaciones deportivas de uso público:	342/340P	Nombre	Titular	Tipo	Super. aire libre	Superficie cubierta m ²	Sup. total m ²	Plantilla
		PISCINA MUNICIPAL	MU	CP	3499	197	3.696	
		POLIDEPORTIVO	MU	CP	9453	215	9.668	
Totales:					12.952	412	13.364	

Tipos - GI: Gimnasio. SK: Estación de esquí. TJ: Terrenos de juego. PC: Piscinas cubiertas. PI: Piscinas al aire libre. FR: Frontón (sin cubrir). FC: Frontón (cubiertos). CP: Complejos polideportivos. PT: Polideportivos cubiertos. PP: Pistas polideportivas. EV: Escuela de vela.
Titularidad - VE: Vecinal. MU: Municipal. PR: Provincial. CA: Comunidad autónoma. MA: Mancunidad. EM: Empresa municipal. EP: Empresa pública no municipal. CO: Consorcio . PV: Privada. OT: Otros

Transporte colectivo urbano de viajeros	4411/440P	Nº total de Km de calzada de la red en trayecto de ida	
		Nº total de viajeros al año	
		Nº total de autobuses	

Medio Ambiente Urbano	1721/170P	Plantilla	
		Superf. en Km ² del núcleo urbano:	0,33

Medio Ambiente Urbano: Parque público:	171/170P	Nombre :	Titular	Tipo	Superficie cubierta Km ²	Superficie aire libre Km ²	Sup. total Km ²
		ZONA VERDE - APARCAMIENTOS COLEGIO	MU	OT	0,0000	0,0017	0,0017
		PARQUE FEDERICO GARCIA LORCA	MU	PU	0,0000	0,0018	0,0018
		PARQUE BIOSALUDABLE	MU	OT	0,0000	0,0003	0,0003
		MIRADOR PEÑON DEL CUCO	MU	OT	0,0000	0,0001	0,0001
		MIRADOR CARRETERA DE MOREDA	MU	OT	0,0000	0,0002	0,0002
		JARDIN PLAZA SANTA CRUZ	MU	JA	0,0000	0,0008	0,0008
		JARDIN PLAZA DE ESPAÑA	MU	JA	0,0000	0,0003	0,0003
		ÁREA RECREATIVA JUVENIL	MU	OT	0,0000	0,0004	0,0004

AREA RECREATIVA CASA DE LA PRADERA

MU

AN

0,0001

0,0043

0,0043

Totales Km²:

0,0001

0,0100

0,0101

Tipos - PU: Parque urbano. PN: Parque no urbano PI: Parque Infantil. JA: Jardines. N: Áreas de la Naturaleza. RFL: Refugio de pesca y montaña. CA:

Campamentos. ZR: Zonas recreativas naturales. OT: otros.

Titularidad - VE: Vecinal. MU: Municipal. PR: Provincial. CA: Comunidad autónoma. MA: Mancomunidad. EM: Empresa municipal. EP: Empresa pública no municipal. CO: Consorcio. PV: Privada: OT: Otras.

Medio Ambiente Urbano: Gestión de los Residuos Sólidos Urbanos	1622	Producción anual residuos urbanos: Tm	562,80
--	------	---------------------------------------	--------

Medio Ambiente Urbano: Protección contra la contaminación acústica, lumínica y atmosférica en las zonas urbanas	1721/170P	Plantilla	
		Superf. en Km ² del núcleo urbano:	0,33



CÁLCULO DEL COSTE EFECTIVO DE LOS SERVICIOS PRESTADOS POR LA ENTIDADES LOCALES

(Orden HAP/2075/2014 de 6 de noviembre)

SERVICIOS CORRESPONDIENTES A COMPETENCIAS PROPIAS DE LOS MUNICIPIOS

VALOR DE LAS UNIDADES FÍSICAS DE REFERENCIA: EIEL 2014

(Resolución de 23 de junio 2015 de la Secretaría General de Coordinación Autonómica y Local)

PEDRO MARTÍNEZ

<u>Descripción</u>	<u>Grupo de Programa</u>	<u>Unidades Físicas de Referencia</u>	<u>Valor</u>
Urbanismo: Planeamiento, gestión ejecución y disciplina urbanística	151/150P	Superficie urbanizada (Km ²):	0,33
		Superficie urbanizable (Km ²):	
Protección y gestión del patrimonio histórico	336/330P	Plantilla:	
		Nº de bienes culturales protegidos:	
Protección y gestión de la vivienda de protección pública con criterios de sostenibilidad financiera	1521/150P	Nº de viviendas de protección pública:	
		Superficies de terrenos destinados a edificación de vivienda pública (m ²):	
Conservación y rehabilitación de la edificación	1522/150P	Plantilla:	
		Nº de edificios con actuaciones de conservación y rehabilitación:	
Evacuación y tratamiento de aguas residuales	160	Longitud de tramo metros lineales	10.737,41
		Nº de viviendas con servicio	735
		Caudal m ³ de desagüe	57.488
Infraestructura viaria y otros equipamientos de titularidad de la entidad local	45	Plantilla:	

Policía Local	132/130P	Plantilla:						
		Nº de vehículos adscritos al servicio:						
Tráfico, estacionamiento de vehículos y movilidad	134/130P	Plantilla:						
		Nº de vehículos adscritos al servicio:						
Información y promoción de la actividad turística de interés y ámbito local	432/430P	Plantilla:						
Ferías	4311/430P	Nº de ferias anuales:						
		Estimación anual personas asistentes:						
Abastos, mercados y lonjas:	4312/430	Nombre	Titular	Tipo	Super. aire libre	Superficie cubierta m ²	Sup. total m ²	Nº de puestos
		<input type="text"/>	<input type="text"/>	<input type="text"/>	<input type="text"/>	<input type="text"/>	<input type="text"/>	<input type="text"/>
Tipos - LO: Lonja. ME: Mercado.					Totales:	<input type="text"/>	<input type="text"/>	<input type="text"/>
Titularidad - VE: Vecinal. MU: Municipal. PR: Provincial. CA: Comunidad autónoma. MA: Mancomunidad. EM: Empresa municipal. EP: Empresa pública no municipal. CO: Consorcio. PV: Privada. CP: Cofradía de pescadores. OT: Otras.								
Comercio ambulante	4313/430	Nº licencias o permisos concedidas:						
Protección salubridad pública	331	Plantilla:						
		Nº de campañas anuales:						
Actividades funerarias	164	Plantilla:						
		Nº vehículos adscritos al servicio:						
Promoción del deporte	341/340	Plantilla:						
		Nº campañas realizadas al año:						
Instalaciones deportivas de uso público:	342/340P	Nombre	Titular	Tipo	Super. aire libre	Superficie cubierta m ²	Sup. total m ²	Plantilla
		<input type="text"/>	<input type="text"/>	<input type="text"/>	<input type="text"/>	<input type="text"/>	<input type="text"/>	<input type="text"/>

	PISCINA MUNICIPAL	MU	CP	3499	197	3.696	
	POLIDEPORTIVO	MU	CP	9453	215	9.668	
				Totales:	12.952	412	13.364

Tipos - GI: Gimnasio. SK: Estación de esquí. TJ: Terrenos de juego. PC: Piscinas cubiertas. PI: Piscinas al aire libre. FR: Frontón (sin cubrir). FC: Frontón (cubiertos). CP: Complejos polideportivos. PT: Polideportivos cubiertos. PP: Pistas polideportivas. EV: Escuela de vela.
Titularidad - VE: Vecinal. MU: Municipal. PR: Provincial. CA: Comunidad autónoma. MA: Mancomunidad. EM: Empresa municipal. EP: Empresa pública no municipal. CO: Consorcio. PV: Privada. OT: Otros


Instalaciones de ocupación del tiempo libre	337/330P	Nombre	Titular	Tipo	Super. aire libre	Superficie cubierta m ²	Sup. total m ²	Plantilla
		NAVE MULTIUSOS	MU	CS	0	340	340	
		NAVE CEDIDA AL CULTO EVANGEL	MU	CS	0	307	307	
		ASOCIACION DE MUJERES LA CHI	MU	CS	6	105	111	
		HOGAR DEL PENSIONISTA	MU	HP	123	568	691	
				Totales:	129	1.320	1.449	


Tipos - CS: Centro cívico social. HP: Hogar del pensionista. TC: Teatro, cine. AU: Auditorio. CA: Casino. SC: Sociedad. KI: Kiosco de música. PZ: Plaza de toros. LU: Ludoteca. OT: Otros.
Titularidad - VE: Vecinal. MU: Municipal. PR: Provincial. CA: Comunidad autónoma. MA: Mancomunidad. EM: Empresa municipal. EP: Empresa pública no municipal. CO: Consorcio. PV: Privada. OT: Otras.

Promoción Cultura	334/330P	Plantilla:	
		Nº campañas realizadas al año:	

Equipamientos culturales	333/330P	Nombre	Titular	Tipo	Super. aire libre	Superficie cubierta m ²	Sup. total m ²	Plantilla
		CASA DE LA CULTURA	MU	CC	36	270	306	
				Totales:	36	270	306	

CC: Casa de cultural. BI: Biblioteca. MS: Museo. AR: Archivo
Titularidad - VE: Vecinal. MU: Municipal. PR: Provincial. CA: Comunidad autónoma. MA: Mancomunidad. EM: Empresa municipal. EP: Empresa pública no municipal. CO: Consorcio. PV: Privada. OT: Otras.


Participar en la vigilancia del cumplimiento de la escalaridad obligatoria 325/320P Plantilla: 

Cooperar con las Administraciones educativas correspondientes en la obtención de los solares necesarios para la construcción de nuevos centros docentes 321/322/320P Superficie nuevos terrenos destinados a centros educativos: 

Conservación, mantenimiento y vigilancia de los edificios de titularidad local destinados a centros públicos de educación infantil, educación primaria o educación especial	323/ 324/320P	Nombre	Titular	Super. aire libre	Superficie cubierta	Sup. total m ²	Nivel		Nº Aulas
		CP PADRE MANJON	CE	3.970	1.580	5.550	INF		3
							PRI		6
Totales:				3.970	1.580	5.550			9

Titularidad - CE: Centro estatal o Comunidad autónoma. CL: Centro creado y financiado por corporaciones locales. OT: Otro centro público. PR: Centro privado

Nivel - INF: Educación infantil. PRI: Primaria. ESP: Educación especial

Promoción en su término municipal de la participación de los ciudadanos en el uso eficiente y sostenible de las tecnologías de la información y las comunicaciones 491/492 Plantilla: 

Nº campañas realizadas al año: 