



CÁLCULO DEL COSTE EFECTIVO DE LOS SERVICIOS PRESTADOS POR LA ENTIDADES LOCALES

(Orden HAP/2075/2014 de 6 de noviembre)

SERVICIOS DE PRESTACIÓN OBLIGATORIA PARA LOS MUNICIPIOS

VALOR DE LAS UNIDADES FÍSICAS DE REFERENCIA: EIEL 2014

(Resolución de 23 de junio 2015 de la Secretaría General de Coordinación Autonómica y Local)

SANTA FE

<u>Descripción</u>	<u>Grupo de Programa</u>	<u>Unidades Físicas de Referencia</u>	<u>Valor</u>
Alumbrado Público:	165	Potencia Instalada: Kw	252,5
		Superficie iluminada: Metros lineales	74.236
		Nº Puntos de luz	3.579
Cementerio:	165	Nombre	Sup. total m ²
		CAMPOSANTO SANTA FE	13.218
			Total: 13.218
Recogida de Residuos:	1621	Producción anual residuos urbanos: Tm	7.945,50
		Nº de Contenedores	331
		Periodicidad	OT
		Km lineales del trayecto de recogida:	
		Longitud de viario urbano	76,58
		Distancia al punto de eliminación	19,86
	Total trayecto (Km)	96,44	
Periodicidad: DI: Diario. AL: Días alternos. SE: Semanal. QU: Quincenal. OT: Otros (Seis días/Semana).NO: No preestablecida.			
Limpieza viaria:	163	Nº Personas en plantilla adscritas al servicio	4
		Superficie m ² con servicio limpieza	627.935,44

Abastecimiento domiciliario de agua potable:	161	Longitud de tramo metros lineales	58.306,02
		Viviendas conectadas	7.019
		Viviendas no conectada	0

Alcantarillado:	160	Longitud de tramo metros lineales	57.351,15
		Nº de viviendas con servicio	7.019

Acceso a los núcleos de población:	1531/150P	Identificación carretera:	Titular	P.K. Inicial	P.K. Final	Km en municipio:
		SC175006	MU	0	0,7	0,7
		SC175007	MU	0	1,8	1,8
		A-385	CA	17,1	20,1	3,0
		SC175005	MU	0,5	2,4	1,9
		SC175004	MU	0	1,7	1,7
		SC175003	MU	0	0,6	0,6
		SC175002	MU	0	2,4	2,4
		SC175005	MU	0	0,5	0,5
		GR-3417	PR	8	10,1	2,1
		SC175001	OT	0	0,9	0,9
		A-92G	CA	0	3,1	3,1
		A-4075	CA	0	2,3	2,3
		A-92	CA	228	234	6,0
		GR-3313	PR	3,3	4	0,7
		GR-3403	PR	0	0,4	0,4
Titularidad - MU: Municipal. PR: Provincial. CA: Comunidad autónoma. ES: Estado. OT: Otras					Total Kms en municipio:	28,1

Pavimentacion de las vías públicas:	1532/150P	Superficie tramos pavimentados (m²):	692.289,30
-------------------------------------	-----------	--------------------------------------	------------

Parque público:	171/170P	Nombre :	Titular	Tipo	Superficie cubierta: m ²	Superficie aire libre m ² :	Total m ² :	
		PLAZA PUERTA DE AMERICA	MU	PU	0	3.273,0	3.273,0	
		PLAZA DE LA PAZ	MU	JA	0	546,0	546,0	
		PLAZA DE LA CONSTITUCION	MU	PU	0	1.342,0	1.342,0	
		PARQUE RAFAEL ALBERTI	MU	PU	0	8.243,0	8.243,0	
		PARQUE PLAZA DE LA LIBERTAD	MU	PU	0	3.358,0	3.358,0	
		PARQUE INFANTIL POLIDEPORTIVO	MU	PI	0	380,0	380,0	
		PARQUE INFANTIL PLAZA PADRE RAM	MU	PI	0	154,0	154,0	
		PARQUE INFANTIL LA PULGA	MU	PI	0	459,0	459,0	
		PARQUE INFANTIL ENTRADA	MU	PI	0	289,0	289,0	
		PARQUE DE LOS JARDINES	MU	PU	0	718,0	718,0	
		PARQUE CIUDAD DE BRIVIESCA	MU	PU	0	10.013,0	10.013,0	
		PARQUE CALLE QUINTANA	MU	PU	0	1.931,0	1.931,0	
		PARQUE CALLE FERNANDO DE LOS RIO	MU	PU	0	12.263,0	12.263,0	
					Totales m²:	0,0	42.969,0	42.969,0

Tipo - PU: Parque urbano. PI: Parque Infantil. JA: Jardines
Titularidad - VE: Vecinal. MU: Municipal. PR: Provincial. CA: Comunidad autónoma
MA: Mancomunidad. EM: Empresa municipal. EP: Empresa pública no municipal.
CO: Consorcio. PV: Privada: OT: Otras.

Biblioteca pública:	3321/330P	Nombre /Localización:	Titular	Superf. m ² :	Nº publicac.:	Nº préstamos:
		CASA DE LA CULTURA	MU	742		
				Totales:	742,0	

Titularidad - VE: Vecinal. MU: Municipal. PR: Provincial. CA: Comunidad autónoma
MA: Mancomunidad. EM: Empresa municipal. EP: Empresa pública no municipal.
CO: Consorcio. PV: Privada: OT: Otras.

Tratamiento de residuos	1623	Titular:	Consorcio
-------------------------	------	----------	-----------

Tipo Planta (PTC: Planta Compostaje - EST: Estación Transferencia):

PTC

Capacidad almacenamiento de la instalación (m³):

450.000,00

Protección Civil:

135/130P

Nombre del centro:

Titular

Nº personal
adscrito:

Superf.
Cubierta

Superf.
aire libre

Superficie
total m²:

PROTECCION CIVIL

MU

35

156,0

0,0

156,0

Titularidad - MU: Municipal. PR: Provincial. CA: Comunidad autónoma
MA: Mancmunidad. CO: Consorcio. XR: Cruz Roja Española. OP: Otros
organismos públicos. PV: Privada. OT: Otros

Total plantilla.:

35,0

Total m².:

156,0

Evaluación e información de
necesidad social y la atención
inmediata a personas en situación o
riesgo de exclusión social:

231

Nombre /Localización:

Titular

Tipo

Plantilla:

Superficie m²:

Nº plazas:

EDIFICIO DE USOS MULTIPLES

MU

CA

689

0

CENTRO ELENA MARTIN VIVALDI

MU

CA

254

0

GUARDERIA MUNICIPAL BERNARDA VAN LEER

MU

GI

827

30

RESIDENCIA MAYORES NªSª PERPETUO SOCORR

PV

RA

7.857

154

RESIDENCIA DE MAYORES VIRGEN DE LA PAZ

PV

RA

2.337

47

Tipos - CA: Centro de Asistencia Social. RA: Residencia Ancianos. GI: Guardería infantil. AL: Albergue municipal. CT: Centro Rehab. Toxic. abierto.

CE: Centro Rehab. Toxic. con estancia. IN: Otros internos (orfanatos, ...). EX: Otros externos (comedores, ...)

Titularidad - VE: Vecinal. MU: Municipal. PR: Provincial. CA: Comunidad autónoma. MA: Mancmunidad. EM: Empresa municipal. EP: Empresa pública
no municipal. CO: Consorcio . PV: Privada. OT: Otros

Prevención y Extinción de Incendios:

135/130P

Nombre:

Titular

Plantilla Prof:

Plantilla volunt.:

Vehículos extinción

Instalaciones deportivas de
uso público:

342/340P

Nombre

Titular

Tipo

Super.
aire libre

Superficie
cubierta m²

Sup. total
m²

Plantilla

COMPLEJO POLIDEPORTIVO

MU

CP

24457

5.476

29.933

PABELLON CUBIERTO-GIMNASIO	MU	PT	0	1.627	1.627	
PISTA DE PETANCA PLAZA CONSTITUCION	MU	TJ	75	0	75	
PISTAS PETANCA PARQUE CALLE FERNAND	MU	TJ	488	0	488	
PISTAS POLIDEPORTIVAS LA PULGA	MU	PP	2646	0	2.646	
POLIDEPORTIVO	MU	CP	14328	666	14.994	
POLIDEPORTIVO DE PEDRO RUIZ	MU	PP	2892	0	2.892	
POLIDEPORTIVO MUNICIPAL EL JAU	MU	PP	3276	52	3.328	
CLUB SOLAR PADEL	PV	OT	267	1.952	2.219	
PISTAS PADEL 56	PV	OT	2072	1.853	3.925	
Totales:			50.501	11.626	62.127	

Tipos - GI: Gimnasio. SK: Estación de esquí. TJ: Terrenos de juego. PC: Piscinas cubiertas. PI: Piscinas al aire libre. FR: Frontón (sin cubrir). FC: Frontón (cubiertos). CP: Complejos polideportivas. PT: Polideportivos cubiertos. PP: Pistas polideportivas. EV: Escuela de vela.

Titularidad - VE: Vecinal. MU: Municipal. PR: Provincial. CA: Comunidad autónoma. MA: Mancmunidad. EM: Empresa municipal. EP: Empresa pública no municipal. CO: Consorcio . PV: Privada. OT: Otros

Transporte colectivo urbano de viajeros	4411/440P	Nº total de Km de calzada de la red en trayecto de ida	
		Nº total de viajeros al año	
		Nº total de autobuses	

Medio Ambiente Urbano	1721/170P	Plantilla	
		Superf. en Km ² del núcleo urbano:	1,44

Medio Ambiente Urbano: Parque público:	171/170P	Nombre :	Titular	Tipo	Superficie cubierta Km ²	Superficie aire libre Km ²	Sup. total Km ²
		PLAZA PUERTA DE AMERICA	MU	PU	0,0000	0,0033	0,0033
		PLAZA DE LA PAZ	MU	JA	0,0000	0,0005	0,0005
		PLAZA DE LA CONSTITUCION	MU	PU	0,0000	0,0013	0,0013

PARQUE RAFAEL ALBERTI	MU	PU	0,0000	0,0082	0,0082
PARQUE PLAZA DE LA LIBERTAD	MU	PU	0,0000	0,0034	0,0034
PARQUE INFANTIL POLIDEPORTIVO	MU	PI	0,0000	0,0004	0,0004
PARQUE INFANTIL PLAZA PADRE RAMOS	MU	PI	0,0000	0,0002	0,0002
PARQUE INFANTIL LA PULGA	MU	PI	0,0000	0,0005	0,0005
PARQUE INFANTIL ENTRADA	MU	PI	0,0000	0,0003	0,0003
PARQUE DE LOS JARDINES	MU	PU	0,0000	0,0007	0,0007
PARQUE CIUDAD DE BRIVIESCA	MU	PU	0,0000	0,0100	0,0100
PARQUE CALLE QUINTANA	MU	PU	0,0000	0,0019	0,0019
PARQUE CALLE FERNANDO DE LOS RIOS	MU	PU	0,0000	0,0123	0,0123

Totales Km²: **0,0000** **0,0430** **0,0430**

Tipos - PU: Parque urbano. PN: Parque no urbano PI: Parque Infantil. JA: Jardines. N: Áreas de la Naturaleza. RFL: Refugio de pesca y montaña. CA: Campamentos. ZR: Zonas recreativas naturales. OT: otros.
Titularidad - VE: Vecinal. MU: Municipal. PR: Provincial. CA: Comunidad autónoma. MA: Mancomunidad. EM: Empresa municipal. EP: Empresa pública no municipal. CO: Consorcio. PV: Privada: OT: Otras.

Medio Ambiente Urbano: Gestión de los Residuos Sólidos Urbanos	1622	Producción anual residuos urbanos: Tm	7.945,50
--	------	---------------------------------------	----------

Medio Ambiente Urbano: Protección contra la contaminación acústica, lumínica y atmosférica en las zonas urbanas	1721/170P	Plantilla	
		Superf. en Km ² del núcleo urbano:	1,44



CÁLCULO DEL COSTE EFECTIVO DE LOS SERVICIOS PRESTADOS POR LA ENTIDADES LOCALES

(Orden HAP/2075/2014 de 6 de noviembre)

SERVICIOS CORRESPONDIENTES A COMPETENCIAS PROPIAS DE LOS MUNICIPIOS

VALOR DE LAS UNIDADES FÍSICAS DE REFERENCIA: EIEL 2014

(Resolución de 23 de junio 2015 de la Secretaría General de Coordinación Autonómica y Local)

SANTA FE

<u>Descripción</u>	<u>Grupo de Programa</u>	<u>Unidades Físicas de Referencia</u>	<u>Valor</u>
Urbanismo: Planeamiento, gestión ejecución y disciplina urbanística	151/150P	Superficie urbanizada (Km ²):	1,44
		Superficie urbanizable (Km ²):	
Protección y gestión del patrimonio histórico	336/330P	Plantilla:	
		Nº de bienes culturales protegidos:	
Protección y gestión de la vivienda de protección pública con criterios de sostenibilidad financiera	1521/150P	Nº de viviendas de protección pública:	
		Superficies de terrenos destinados a edificación de vivienda pública (m ²):	
Conservación y rehabilitación de la edificación	1522/150P	Plantilla:	
		Nº de edificios con actuaciones de conservación y rehabilitación:	
Evacuación y tratamiento de aguas residuales	160	Longitud de tramo metros lineales	57.351,15
		Nº de viviendas con servicio	7.019
		Caudal m ³ de desagüe	864.577
Infraestructura viaria y otros equipamientos de titularidad de la entidad local	45	Plantilla:	

Policía Local	132/130P	Plantilla:						
		Nº de vehículos adscritos al servicio:						
Tráfico, estacionamiento de vehículos y movilidad	134/130P	Plantilla:						
		Nº de vehículos adscritos al servicio:						
Información y promoción de la actividad turística de interés y ámbito local	432/430P	Plantilla:						
Ferías	4311/430P	Nº de ferias anuales:						
		Estimación anual personas asistentes:						
Abastos, mercados y lonjas:	4312/430	Nombre	Titular	Tipo	Super. aire libre	Superficie cubierta m ²	Sup. total m ²	Nº de puestos
		MERCADO	MU	ME	98	1.025	1.123	
Tipos - LO: Lonja. ME: Mercado.					Totales:	98	1.025	1.123
Titularidad - VE: Vecinal. MU: Municipal. PR: Provincial. CA: Comunidad autónoma. MA: Mancomunidad. EM: Empresa municipal. EP: Empresa pública no municipal. CO: Consorcio. PV: Privada. CP: Cofradía de pescadores. OT: Otras.								
Comercio ambulante	4313/430	Nº licencias o permisos concedidas:						
Protección salubridad pública	331	Plantilla:						
		Nº de campañas anuales:						
Actividades funerarias	164	Plantilla:						
		Nº vehículos adscritos al servicio:						
Promoción del deporte	341/340	Plantilla:						
		Nº campañas realizadas al año:						
Instalaciones deportivas de uso público:	342/340P	Nombre	Titular	Tipo	Super. aire libre	Superficie cubierta m ²	Sup. total m ²	Plantilla

COMPLEJO POLIDEPORTIVO	MU	CP	24457	5.476	29.933	
PABELLON CUBIERTO-GIMNASIO	MU	PT	0	1.627	1.627	
PISTA DE PETANCA PLAZA CONSTITUCION	MU	TJ	75	0	75	
PISTAS PETANCA PARQUE CALLE FERNAND	MU	TJ	488	0	488	
PISTAS POLIDEPORTIVAS LA PULGA	MU	PP	2646	0	2.646	
POLIDEPORTIVO	MU	CP	14328	666	14.994	
POLIDEPORTIVO DE PEDRO RUIZ	MU	PP	2892	0	2.892	
POLIDEPORTIVO MUNICIPAL EL JAU	MU	PP	3276	52	3.328	
CLUB SOLAR PADEL	PV	OT	267	1.952	2.219	
PISTAS PADEL 56	PV	OT	2072	1.853	3.925	
Totales:			50.501	11.626	62.127	

Tipos - GI: Gimnasio. SK: Estación de esquí. TJ: Terrenos de juego. PC: Piscinas cubiertas. PI: Piscinas al aire libre. FR: Frontón (sin cubrir). FC: Frontón (cubiertos). CP: Complejos polideportivos. PT: Polideportivos cubiertos. PP: Pistas polideportivas. EV: Escuela de vela.

Titularidad - VE: Vecinal. MU: Municipal. PR: Provinvial. CA: Comunidad autónoma. MA: Mancmunidad. EM: Empresa municipal. EP: Empresa pública no municipal. CO: Consorcio . PV: Privada. OT: Otros

Instalaciones de ocupación
del tiempo libre



337/330P





Nombre	Titular	Tipo	Super. aire libre	Superficie cubierta m ²	Sup. total m ²	Plantilla
EDIFICIO POLIVALENTE DE PEDRO	MU	CS	0	62	62	
EDIFICIO DE USOS MULTIPLES	MU	CS	0	188	188	
CENTRO POLIVALENTE EL JAU	MU	CS	0	282	282	
CENTRO DE MAYORES AGAPITO	CA	CS	292	174	466	
CASA DE LA JUVENTUD Y EMISOR	MU	CS	0	746	746	
EDIFICIO DE USOS MULTIPLES	MU	HP	0	238	238	
LOCAL PARA ASOCIACIONES	MU	OT	0	211	211	
EDIFICIO DE USOS MULTIPLES	MU	OT	0	238	238	

Tipos - CS: Centro cívico social. HP: Hogar del pensionista. TC: Teatro, cine. AU: Auditorio. CA: **Totales:** **292** **2.139** **2.431** 

Casino. SC: Sociedad. KI: Kiosco de música. PZ: Plaza de toros. LU: Ludoteca. OT: Otros.

Titularidad - VE: Vecinal. MU: Municipal. PR: Provincial. CA: Comunidad autónoma. MA: Mancomunidad. EM: Empresa municipal. EP: Empresa pública no municipal. CO: Consorcio. PV: Privada. OT: Otras.


Promoción Cultura 334/330P Plantilla: 
 Nº campañas realizadas al año: 

Equipamientos culturales	333/330P	Nombre	Titular	Tipo	Super. aire libre	Superficie cubierta m ²	Sup. total m ²	Plantilla
		CASA DE LA CULTURA	MU	CC	0	1.646	1.646	
		POSITO CASA PANERA	MU	MS	0	528	528	
		INSTITUTO DE AMERICA-CENTRO DAM	MU	MS	0	1.799	1.799	
Totales:					0	3.973	3.973	

CC: Casa de cultural. BI: Biblioteca. MS: Museo. AR: Archivo

Titularidad - VE: Vecinal. MU: Municipal. PR: Provincial. CA: Comunidad autónoma. MA: Mancomunidad. EM: Empresa municipal. EP: Empresa pública no municipal. CO: Consorcio. PV: Privada. OT: Otras.

Participar en la vigilancia del cumplimiento de la escalabilidad obligatoria 325/320P Plantilla: 

Cooperar con las Administraciones educativas correspondientes en la obtención de los solares necesarios para la construcción de nuevos centros docentes 321/322/320P Superficie nuevos terrenos destinados a centros educativos: 

Conservación, mantenimiento y vigilancia de los edificios de titularidad local destinados a centros públicos de educación infantil, educación primaria o educación especial	323/ 324/320P	Nombre	Titular	Super. aire libre	Superficie cubierta	Sup. total m ²	Nivel	Nº Aulas
		CPR FUENTE DE LA REINA	CE	770	831	1.601	INF	2

					PRI	5
CPR FUENTE DE LA REINA	CE	2.390	152	2.542	INF	1
					PRI	2
CP CAPITULACIONES	CE	3.729	2.019	5.748	INF	6
					PRI	12
CP REYES CATOLICOS	CE	1.607	1.138	2.745	INF	6
					PRI	6
CEIP REYES CATOLICOS	CE	8.016	2.151	10.167	PRI	6
CENTRO OCUPACIONAL ANTONIO CALLEJAS	CE	677	706	1.383	ESP	3
COLEGIO CARMEN SALLES	PR	6.241	9.542	15.783	INF	6
					PRI	16
COLEGIO CONCERTADO LA PURISIMA	PR	11.705	5.492	17.197	INF	6
					PRI	16
C.E.I. FERNANDO DE LOS RIOS	CE	1.351	666	2.017	INF	6
Totales:		36.486	22.697	59.183		99

Titularidad - CE: Centro estatal o Comunidad autónoma. CL: Centro creado y financiado por corporaciones locales. OT: Otro centro público. PR: Centro privado

Nivel - INF: Educación infantil. PRI: Primaria.
ESP: Educación especial

Promoción en su término municipal de la participación de los ciudadanos en el uso eficiente y sostenible de las tecnologías de la información y las comunicaciones

491/492

Plantilla:

Nº campañas realizadas al año: