

El Ilmo. Sr. Presidente de la Excm. Diputación Provincial de Granada, con la asistencia de la Junta de Gobierno celebrada en sesión ordinaria el día 14 de marzo de 2023, dictó, entre otras, la siguiente RESOLUCIÓN:

5º.- APROBACIÓN DE LA CONVOCATORIA DE SUBVENCIONES DESTINADAS A GASTOS DE INVERSIÓN EN CAMINOS VECINALES DE LA RED VIARIA LOCAL 2023. (Expte. MOAD 2023/PES_01/005375).

El Sr. Vicepresidente Tercero, y Diputado Delegado de Obras Públicas y Vivienda formula la siguiente Propuesta, una vez conformada e intervenida por la intervención:

“Habiendo quedado acreditado que el objeto del expediente cumple, en general, con el contenido de la Ley 27/2013, de 27 de diciembre, de racionalización y sostenibilidad de la Administración Local, especialmente en lo que atañe al ejercicio de competencias por parte de esta Diputación.

De conformidad con el artículo 9 de la Ley 38/2003, de 17 de noviembre, General de Subvenciones (LGS), previamente al otorgamiento de las subvenciones deberán aprobarse las normas que establezcan las bases reguladoras de la concesión, que deberán publicarse, y que formarán parte de la convocatoria de concesión. Por su parte, el artículo 17.2 LGS establece que se deberán aprobar en el marco de las bases de ejecución del Presupuesto de la entidad local. Por consiguiente, el artículo 38 de las vigentes Bases de Ejecución establece que, en tanto se apruebe la ordenanza General o específica de subvenciones, las subvenciones que se otorguen por la Diputación se regularán por lo que en ellas se establece, habiendo sido publicadas en el BOP nº 3 de 5 de enero de 2023.

Por otra parte, según el artículo 22 de las Bases de Ejecución y de acuerdo con la Orden HAP/1781/2013, de 20 de septiembre, por la que se aprueba la Instrucción del Modelo Normal de Contabilidad Local, se llevará a cabo un procedimiento de control y seguimiento especial para las operaciones referentes a Proyectos de Gastos.

Considerando que para la aprobación de la Convocatoria existe consignación presupuestaria adecuada y suficiente en la partida 125.45411.76223 del presupuesto de 2023.

Visto el informe jurídico de la Responsable de Tramitación de Planes y Programas de la Delegación de Obras Públicas y Vivienda.

Teniendo en cuenta la normativa aplicable y el artículo 40.A) de las Bases de Ejecución del Presupuesto de Diputación para 2023 que establecen, respecto de las subvenciones de concurrencia competitiva, que la *competencia en la aprobación de las convocatorias*

| | | | |
|-------------------------------|---|--------|---------------------|
| Código Seguro de Verificación | IV7BFXPLLPWSZLM6YXXAOD66U | Fecha | 16/03/2023 10:25:36 |
| Normativa | Este documento incorpora firma electrónica reconocida de acuerdo a la ley 6/2020, de 11 de noviembre, reguladora de determinados aspectos de los servicios electrónicos de confianza. | | |
| Firmante | MARIA ENCARNACION PEREA SANCHEZ (Vicesecretaria Diputación de Granada) | | |
| Url de verificación | https://moad.dipgra.es/moad/verifirma-moad/code/IV7BFXPLLPWSZLM6YXXAOD66U | Página | 1/32 |



corresponde al Presidente, asistido de la Junta de Gobierno, autorizando el gasto que en su caso se derive, se formula la siguiente PROPUESTA:

PRIMERO.- Aprobar la Convocatoria de Subvenciones destinadas a gastos de inversión en Caminos Vecinales de la red viaria local 2023, cuyo texto se transcribe a continuación.

SEGUNDO.- Aprobar el correspondiente gasto, así como el proyecto de gasto 2023 4 PICA V 1 para llevar a cabo la indicada Convocatoria, por importe de 2.000.000,00 €.

TERCERO.- Aprobar el trámite de publicación de la presente Convocatoria en la Base de Datos Nacional de Subvenciones y de su extracto en el BOP de Granada.

**CONVOCATORIA DE SUBVENCIONES DESTINADAS A GASTOS DE INVERSIÓN
EN CAMINOS VECINALES DE LA RED VIARIA LOCAL 2023**

PRIMERO. OBJETO, ENTIDADES BENEFICIARIAS Y TIPOLOGÍA DE LAS ACTUACIONES SUBVENCIONES

PRIMERO I. OBJETO

1. El objeto de la presente Convocatoria es la mejora de los caminos vecinales de la red viaria local de titularidad municipal existente actualmente en la Provincia de Granada correspondiente a Municipios y Entidades Locales Autónomas.

2. Salvo lo previsto en el punto 2 del Apartado Tercero de estas bases, Las Entidades Locales beneficiarias de las subvenciones ejecutarán íntegramente los proyectos presentados en base a las subvenciones que conceda la Diputación, es decir, serán responsables de la redacción de los proyectos, de la dirección de las obras y de la contratación de las mismas. Al tratarse de obras especializadas no se contempla la ejecución directa de las actuaciones por medios propios.

3. Serán subvencionables los honorarios profesionales correspondientes a la redacción de los proyectos y a la dirección de las obras hasta un máximo del 8% del importe subvencionado por la Diputación de Granada. No será subvencionable la compra o expropiación de terrenos.

La redacción de los proyectos conllevará implícito, por un lado, asumir los trabajos técnicos previos a dicha redacción (servicios de topografía, estudios geotécnicos, etc.) y, por otro, la dirección de las obras y demás servicios técnicos necesarios para la misma (coordinación de seguridad y salud, control de calidad, etc.).

| | | | |
|-------------------------------|---|--------|---------------------|
| Código Seguro de Verificación | IV7BFXPLLPWSZLM6YXXAOAD66U | Fecha | 16/03/2023 10:25:36 |
| Normativa | Este documento incorpora firma electrónica reconocida de acuerdo a la ley 6/2020, de 11 de noviembre, reguladora de determinados aspectos de los servicios electrónicos de confianza. | | |
| Firmante | MARIA ENCARNACION PEREA SANCHEZ (Vicesecretaria Diputación de Granada) | | |
| Url de verificación | https://moad.dipgra.es/moad/verifirma-moad/code/IV7BFXPLLPWSZLM6YXXAOAD66U | Página | 2/32 |



4. Las Entidades Locales beneficiarias deberán garantizar el correcto funcionamiento y conservación de las actuaciones que se subvencionen en el camino vecinal por un plazo no inferior a 5 años desde la terminación de las obras.

PRIMERO II. ENTIDADES BENEFICIARIAS

Podrán ser beneficiarias aquellas Entidades Locales que reúnan los siguientes requisitos a la fecha de finalización del plazo de presentación de solicitudes:

Municipios y Entidades Locales Autónomas de la provincia de Granada de menos de 20.000 habitantes. En el caso de que se soliciten actuaciones para el Ayuntamiento y alguna Entidad Local Autónoma integrada en su territorio, la determinación de la población del municipio será el resultado de restar a la población municipal la de la Entidad Local Autónoma, según la última actualización del padrón aprobada y publicada por el Instituto Nacional de Estadística.

A efectos de esta Convocatoria, se toman como población los datos resultantes de la actuación padronal a 1 de enero de 2022 publicada por el Instituto Nacional de Estadística.

PRIMERO III. TIPOLOGÍA DE ACTUACIONES SUBVENCIONABLES

1. Será subvencionable la reparación de caminos vecinales preexistentes cuyo uso y/o tipología, con carácter excluyente, coincida con las siguientes:

- a) Vías de comunicación entre dos o más núcleos de población que, o bien sean la única conexión que dé acceso a la población residente en uno de los núcleos a servicios básicos sanitarios (consultorio médico y/o centro de salud), educativos obligatorios (educación primaria y E.S.O.) u otros de competencia municipal existentes en el otro núcleo de población, o bien sean la única conexión entre un núcleo de población y la red de carreteras provinciales, autonómicas o nacionales que dé acceso al otro núcleo de población donde se encuentren los citados servicios.
- b) Vías de comunicación entre dos o más núcleos de población que supongan una disminución del recorrido para el acceso de la población residente en uno de los núcleos a servicios básicos sanitarios (consultorio médico y/o centro de salud), educativos obligatorios (educación primaria y E.S.O.) u otros de competencia municipal existentes en el otro núcleo de población.
- c) Vías de comunicación entre dos o más núcleos de población que supongan una disminución del recorrido sin utilizar las carreteras provinciales, autonómicas o nacionales.


Se entenderá que el uso principal del camino es el de vía de comunicación:

- Si es de la tipología a), en todo caso.
- Si es de las tipologías b) o c) sólo si cuenta con capa de rodadura rígida o semirrígida (hormigón o asfalto) y dispone de más de cuatro metros de anchura mínima.

Sólo serán subvencionables aquéllos que discurran por suelo no urbano.

2. Serán subvencionables las actuaciones de refuerzo de firme de hormigón o asfalto ya existente en el camino vecinal y puntualmente reparaciones estructurales, deslizamientos de gravedad o falta de capacidad del suelo o de acumulación de aguas. La ejecución de estas obras debe ser compatible con el tiempo de ejecución de la subvención.

| | | | |
|-------------------------------|---|--------|---------------------|
| Código Seguro de Verificación | IV7BFXPLLPWSZLM6YXXAOAD66U | Fecha | 16/03/2023 10:25:36 |
| Normativa | Este documento incorpora firma electrónica reconocida de acuerdo a la ley 6/2020, de 11 de noviembre, reguladora de determinados aspectos de los servicios electrónicos de confianza. | | |
| Firmante | MARIA ENCARNACION PEREA SANCHEZ (Vicesecretaria Diputación de Granada) | | |
| Url de verificación | https://moad.dipgra.es/moad/verifirma-moad/code/IV7BFXPLLPWSZLM6YXXAOAD66U | Página | 3/32 |



Se podrán incluir obras de drenaje cuyo presupuesto no supere los 30.000,00 € (IVA incluido), salvo que se trate de cunetas transitables, labores de señalización del tramo objeto de actuación, cuyo presupuesto no puede superar el importe de 10.000,00€ (IVA incluido) y trabajos técnicos correspondientes a la redacción de los proyectos y a la dirección de las obras hasta un máximo del 8% del importe de la subvención.

3. Se excluyen de estas subvenciones los caminos rurales con incidencia exclusiva sobre explotaciones agrarias, o bien aquellos caminos que, aun siendo acceso al equipamiento de algún servicio de los señalados en las tipologías indicadas, no contribuyan a mejorar la conexión entre núcleos de población, así como la financiación de infraestructuras no directamente relacionadas con los elementos estructurales del camino para el uso de vía de comunicación rodada (acerados, servicios urbanos, iluminación, mobiliario urbano, caminos de servicio, etc.).

4. A los efectos de esta convocatoria, se entiende por núcleo de población aquel que esté reconocido como tal en el nomenclátor de la actualización del padrón a 1 de enero de 2022 aprobada y publicada por el Instituto Nacional de Estadística y/o en la fase de 2021 de la Encuesta de Infraestructura y Equipamientos Locales de la provincia de Granada conforme a la relación que se incluye como Anexo 0 de esta convocatoria.

SEGUNDO. FINANCIACIÓN Y DISTRIBUCIÓN DE LOS FONDOS

1. El presupuesto de la Diputación Provincial de Granada para esta Convocatoria de subvenciones se fija en un importe total de 2.000.000,00 €, dentro de la aplicación presupuestaria 125.45411.76223 y con proyecto de gasto 2023 4 PICAV 1.

2. Con este importe la Diputación financiará hasta un máximo de 60.000,00 (IVA incluido) por actuación.

3. Las Entidades locales beneficiarias podrán también cofinanciar su actuación con cualquier otra ayuda, subvención, ingreso o recurso para la misma finalidad, procedente de otras Administraciones o entes públicos o privados, nacionales, de la Unión Europea u organismos internacionales, siempre y cuando la entidad concedente no lo prohíba y los importes a recibir no superen el coste de la inversión.

4. La distribución de los fondos se realizará por concurrencia competitiva, de forma que el presupuesto disponible se distribuya teniendo en cuenta criterios objetivos y equitativos.

TERCERO. CRITERIOS DE SELECCIÓN DE LAS ACTUACIONES

1. No podrá concederse más de una subvención por Entidad local y la asignación se hará por orden de puntuación, valorándose las actuaciones conforme a los siguientes criterios, hasta un máximo de 100 puntos.

- **TIPOLOGÍA DE LAS ACTUACIONES, EXCLUYENTES ENTRE SÍ: HASTA 45 PUNTOS.**

- a) Vías de comunicación entre dos o más núcleos de población que, o bien sean la única conexión que dé acceso a la población residente en uno de los núcleos a servicios básicos sanitarios (consultorio médico y/o centro de salud), educativos obligatorios (educación primaria obligatoria y E.S.O.) u otros de competencia municipal existentes en el otro núcleo de población, o bien sean la única conexión entre un núcleo de población y la red de carreteras provinciales, autonómicas o

| | | | |
|-------------------------------|---|--------|---------------------|
| Código Seguro de Verificación | IV7BFXPLLPWSZLM6YXXAOAD66U | Fecha | 16/03/2023 10:25:36 |
| Normativa | Este documento incorpora firma electrónica reconocida de acuerdo a la ley 6/2020, de 11 de noviembre, reguladora de determinados aspectos de los servicios electrónicos de confianza. | | |
| Firmante | MARIA ENCARNACION PEREA SANCHEZ (Vicesecretaria Diputación de Granada) | | |
| Url de verificación | https://moad.dipgra.es/moad/verifirma-moad/code/IV7BFXPLLPWSZLM6YXXAOAD66U | Página | 4/32 |



nacionales que dé acceso al otro núcleo de población donde se encuentren los citados servicios: 45 puntos.

- b) Vías de comunicación entre dos o más núcleos de población que supongan una disminución del recorrido para el acceso de la población residente en uno de los núcleos a servicios básicos sanitarios (consultorio médico y/o centro de salud), educativos obligatorios (educación primaria obligatoria y E.S.O.) u otros de competencia municipal existentes en el otro núcleo de población, con el rango de usos de carreteras catalogadas como provinciales, autonómicas o nacionales que se indica:

| % DE USO DE CARRETERAS | % DE DISMINUCIÓN DE RECORRIDO | PUNTOS |
|------------------------|-------------------------------|--------|
| MENOR DE 20% | Mayor de 50% | 30 |
| | Entre 50% Y 25% | 28 |
| | Menor de 25% | 26 |
| ENTRE 20% Y 40% | Mayor de 50% | 25 |
| | Entre 50% Y 25% | 23 |
| | Menor de 25% | 21 |
| ENTRE 40% Y 50% | Mayor de 50% | 20 |
| | Entre 50% Y 25% | 18 |
| | Menor de 25% | 16 |
| MAYOR DEL 50% | | 0 |

- c) Vías de comunicación entre dos o más núcleos de población que supongan una disminución del recorrido sin utilizar las carreteras provinciales, autonómicas o nacionales:

15 puntos cuando se produzca una disminución superior al 50 %.
10 puntos cuando se produzca una disminución entre el 25 y el 50 %.
5 puntos cuando se produzca una disminución inferior al 25%.

2. ESTADO DE CONSERVACIÓN DEL FIRME DEL CAMINO EN FUNCIÓN TANTO DE LA INFORMACIÓN DISPONIBLE EN LA ENCUESTA DE INFRAESTRUCTURAS Y EQUIPAMIENTOS LOCALES COMO DE LA RESULTANTE DE LA MEMORIA TÉCNICA PREVISTA EN EL ANEXO II: HASTA 20 PUNTOS.

El estado de conservación del firme del camino se puntuará hasta 20 puntos, de acuerdo con la siguiente expresión:

$$\text{PUNTOS} = (\text{Long. tramos estado BUENO} * 0 + (\text{Long. tramos estado REGULAR} * 10 + (\text{Long. tramos estado MALO} * 20) / \text{Longitud total de tramos}$$

El estado de conservación del firme de los tramos del viario sobre los que se pretenda intervenir se calificará con los siguientes criterios:

Se analizará la importancia y presencia de las siguientes variables:

- Desperfectos de tipo puntual.
- Desperfectos de tipo generalizado de carácter superficial.
- Desperfectos de tipo generalizado indicativos de agotamiento estructural en toda la superficie.
- Desperfectos de tipo zonal como consecuencia de falta de capacidad de soporte del suelo o de acumulación de aguas.

| | | | |
|-------------------------------|---|--------|---------------------|
| Código Seguro de Verificación | IV7BFXPLLPWSZLM6YXXAOAD66U | Fecha | 16/03/2023 10:25:36 |
| Normativa | Este documento incorpora firma electrónica reconocida de acuerdo a la ley 6/2020, de 11 de noviembre, reguladora de determinados aspectos de los servicios electrónicos de confianza. | | |
| Firmante | MARIA ENCARNACION PEREA SANCHEZ (Vicesecretaria Diputación de Granada) | | |
| Url de verificación | https://moad.dipgra.es/moad/verifirma-moad/code/IV7BFXPLLPWSZLM6YXXAOAD66U | Página | 5/32 |



Si el estado del firme no fuera homogéneo en todo el trazado solicitado, se deberán distinguir los diferentes tramos en función de su conservación, detallando en la memoria su longitud y el estado estimado.

Para calificar el estado de conservación del firme se atenderá a los siguientes conceptos:

La calificación "Buen estado" corresponderá al tramo que esté escasamente afectado por las variables citadas y no exista ningún punto con desperfectos zonales.

La calificación de "Estado regular" corresponderá cuando la vía está deteriorada por alguna de las variables mencionadas y se detectan menos de 50% de la longitud del tramo con desperfectos de tipo generalizado o zonal.

La calificación de "Mal estado" corresponderá cuando la vía está fuertemente dañada por las variables mencionadas y se detectan más del 50% de desperfectos de tipo generalizado o zonal.

3. MENOR CAPACIDAD ECONÓMICA: HASTA 14 PUNTOS.

Se valorará en función de los ingresos ordinarios reconocidos y liquidados del Presupuesto de 2020, según la información remitida al Ministerio de Hacienda y justificada mediante Certificado del/de la Interventor/a o Secretario/a-Interventor/a de la Entidad local.

A la Entidad local solicitante de menor capacidad se le otorgarán 14 puntos y a la de mayor capacidad 1 punto. El resto serán puntuadas proporcionalmente.

4. COFINANCIACIÓN: HASTA 7 PUNTOS.

Se puntuará la implicación financiera propia, excluida la cofinanciación de otras fuentes públicas o privadas con la siguiente baremación:

| POBLACIÓN DEL MUNICIPIO | FINANCIACIÓN ADICIONAL | PUNTUACIÓN |
|-------------------------------|------------------------|----------------------------------|
| HASTA 5.000 HABITANTES | > 40% | 7 |
| | De 0% a 40% | = 7 x % de cofinanciación / 40 |
| DE 5.001 A 10.000 HABITANTES | > 40% | 5,5 |
| | De 0% a 40% | = 5,5 x % de cofinanciación / 40 |
| DE 10.001 A 19.999 HABITANTES | > 40% | 4 |
| | De 0% a 40% | = 4 x % de cofinanciación / 40 |

5. POBLACIÓN BENEFICIADA POR LA ACTUACIÓN: HASTA 5 PUNTOS.

- a. Desde 0 hasta 1.000 habitantes: 1 punto.
- b. Desde 1.001 hasta 2.000 habitantes: 2 puntos.
- c. Desde 2.001 hasta 3.000 habitantes: 3 puntos.
- d. Desde 3.001 hasta 5.000 habitantes: 4 puntos.
- e. A partir de 5.001 habitantes: 5 puntos.

A estos efectos se entiende por población beneficiada la población total de los núcleos de población a los que da servicio el camino (ver Anexo 0).

6. LONGITUD DE LOS TRAMOS DE CAMINO VECINAL SOBRE LA QUE SE INVERTIRÁ CON LA SUBVENCIÓN: HASTA 5 PUNTOS.

| | | | |
|-------------------------------|---|--------|---------------------|
| Código Seguro de Verificación | IV7BFXPLLPWSZLM6YXXAOAD66U | Fecha | 16/03/2023 10:25:36 |
| Normativa | Este documento incorpora firma electrónica reconocida de acuerdo a la ley 6/2020, de 11 de noviembre, reguladora de determinados aspectos de los servicios electrónicos de confianza. | | |
| Firmante | MARIA ENCARNACION PEREA SANCHEZ (Vicesecretaria Diputación de Granada) | | |
| Url de verificación | https://moad.dipgra.es/moad/verifirma-moad/code/IV7BFXPLLPWSZLM6YXXAOAD66U | Página | 6/32 |



Se tomará como longitud la reflejada en el Anexo 2, la cual debe coincidir con la longitud final en la que se actúe.

A la Entidad local solicitante de mayor longitud en metros lineales se le otorgará 10 puntos y a la de menos longitud 1 punto. El resto serán puntuadas proporcionalmente.

7. ITINERARIO COMPLETO: HASTA 4 PUNTOS.

7.1. Si la solicitud municipal completa la totalidad del itinerario dentro de su término municipal, se puntuará con **2 puntos**.

Se entenderá como itinerario, para las tipologías a) y b), el comprendido entre núcleo de población al que el camino sirva de acceso a los servicios indicados en ellas, hasta el núcleo de población en el que se encuentren localizados tales servicios.

Para la tipología c) se entenderá como itinerario el comprendido entre los núcleos de población entre los que quede disminuido su recorrido sin la utilización de carreteras provinciales, autonómicas o nacionales.

7.2. En caso en que la vía de comunicación lo sea entre dos o más núcleos de población pertenecientes a dos o más municipios y por tanto el camino seleccionado afecte a dos o más términos municipales, se puntuará con **4 puntos** si todas las entidades locales afectadas solicitan ese itinerario y las obras completan la totalidad del mismo.

2. A tal efecto, todas las solicitudes municipales que se realicen sobre el mismo camino vecinal constituirán una única actuación y en ellas quedarán indicados los municipios que participan en la misma y el importe total de la subvención solicitada por cada uno de ellos y, en su caso, la cofinanciación propuesta (Anexo 1B).

La Memoria Técnica (Anexo 2) que acompañe a cada una de las solicitudes será común a todas y describirá las características del camino completo y las actuaciones a realizar en todo su recorrido.

La baremación del criterio de menor capacidad económica se realizará valorando la correspondiente al de menor capacidad económica de los municipios que formulen la solicitud.

La baremación de la cofinanciación que se pudiera proponer se realizará sobre la suma de las aportaciones de cada Entidad Local reflejada en el correspondiente anexo de cofinanciación, aplicando el porcentaje total de cofinanciación de la actuación a la Entidad Local con menor población.

El importe total que se le asigne a la actuación conjunta (subvención de la Diputación y aportaciones municipales en su caso) no tendrá que ser distribuido territorialmente en el proyecto de obra del camino vecinal de manera proporcional a la subvención asignada a cada municipio ni a la cofinanciación municipal propuesta por cada uno de ellos, sino que financiará la actuación sobre todo el camino vecinal independientemente de cómo se distribuya el gasto de la actuación en cada término municipal por los que discurra.

En este caso, no se seguirá lo previsto en el apartado PRIMERO I.2, y será la Diputación de Granada la encargada de ejecutar los proyectos, es decir, de su redacción, de la dirección de las obras y de la contratación de las mismas.

3. Sólo serán objeto de valoración los criterios de selección debidamente justificados en el momento de presentación de la solicitud.

4. En caso de que el importe de las actuaciones solicitadas sea superior a la disponibilidad presupuestaria existente y haya empate en las puntuaciones, se priorizará a aquellas entidades

| | | | |
|-------------------------------|---|--------|---------------------|
| Código Seguro de Verificación | IV7BFXPLLPWSZLM6YXXAOAD66U | Fecha | 16/03/2023 10:25:36 |
| Normativa | Este documento incorpora firma electrónica reconocida de acuerdo a la ley 6/2020, de 11 de noviembre, reguladora de determinados aspectos de los servicios electrónicos de confianza. | | |
| Firmante | MARIA ENCARNACION PEREA SANCHEZ (Vicesecretaria Diputación de Granada) | | |
| Url de verificación | https://moad.dipgra.es/moad/verifirma-moad/code/IV7BFXPLLPWSZLM6YXXAOAD66U | Página | 7/32 |



locales de menor población según la última actualización del padrón publicada por el Instituto Nacional de Estadística.

CUARTO. SOLICITUDES Y DOCUMENTACIÓN

1. El plazo de presentación de solicitudes es de 20 días hábiles, contados a partir del día siguiente al de la publicación del extracto de la convocatoria en el BOP de Granada. Toda la documentación se presentará en la sede electrónica de la Diputación en un único expediente, en el procedimiento específico denominado "Convocatoria Caminos Vecinales 2023".

2. La documentación a presentar es la siguiente:

1º SOLICITUD según el modelo del Anexo 1, determinando la inversión a incluir en la convocatoria, con expresa mención al camino, longitud y núcleos de población afectados, y la administración responsable de la redacción del proyecto y de la dirección de obra (Entidad local o Diputación), en los términos previstos en apartado 1 de esta convocatoria.

En caso de actuación conjunta plurimunicipal, se formulará una solicitud, según el modelo Anexo 1 B, por cada uno de los municipios por los que discurra el camino con el itinerario identificado, expresando en todas las solicitudes la misma LONGITUD EN LA QUE SE SOLICITA ACTUAR e idéntica LONGITUD TOTAL DEL ITINERARIO, indicando, así mismo, la relación de Entidades Locales intervinientes y sus respectivas aportaciones económicas.

2º MEMORIA TÉCNICA, según el modelo del Anexo 2. Deberán indicarse las autorizaciones administrativas necesarias para la ejecución de la obra y si éstas son compatibles con los plazos de ejecución de la convocatoria.

En caso de actuación conjunta plurimunicipal, cada Entidad Local deberá presentar el modelo del Anexo 2, cuya MEMORIA TÉCNICA deberá ser idéntica para todos los municipios intervinientes, suscrita cada una por el técnico competente correspondiente.

3º CERTIFICADO de la Secretaría General o Secretaría-Intervención de la Entidad local acreditativo de la titularidad municipal del camino vecinal que no reproduzca el contenido de un informe técnico, sino que dé fe directamente de la misma en base al Inventario de Bienes de la Entidad local, el Registro de la Propiedad o el Catastro, así como de todos los terrenos aledaños que se vean afectados por la ejecución o por la ocupación definitiva de la obra.

Se hará mención expresa a los cruces de dominios públicos que existan en el tramo sobre el que actuar, identificando la titularidad de cada uno de ellos.

En aquellos casos que no sea un cruce, si no un tramo longitudinal de titularidad de otra administración, se aportará el correspondiente convenio de colaboración entre administraciones para el uso como vía de comunicación municipal del citado tramo.

4º COMPROMISO FIRME DE COFINANCIACIÓN, en su caso, conforme al modelo Anexo 3.

5º CERTIFICADO de la Intervención o Secretaría-Intervención de la Entidad local de la liquidación del Presupuesto 2020, si se quiere que se valore como criterio de selección.

6º DOCUMENTACIÓN ACREDITATIVA DE LA CORRESPONDENCIA DEL CENTRO prestador de los servicios sanitarios, educativos y/o municipales que justifiquen la tipología de la

| | | | |
|-------------------------------|---|--------|---------------------|
| Código Seguro de Verificación | IV7BFXPLLPWSZLM6YXXAOAD66U | Fecha | 16/03/2023 10:25:36 |
| Normativa | Este documento incorpora firma electrónica reconocida de acuerdo a la ley 6/2020, de 11 de noviembre, reguladora de determinados aspectos de los servicios electrónicos de confianza. | | |
| Firmante | MARIA ENCARNACION PEREA SANCHEZ (Vicesecretaria Diputación de Granada) | | |
| Url de verificación | https://moad.dipgra.es/moad/verifirma-moad/code/IV7BFXPLLPWSZLM6YXXAOAD66U | Página | 8/32 |



vía de comunicación en que se encuadre la solicitud de subvención para la reparación del camino.

Toda la documentación requiere de firma electrónica, de conformidad con los artículos 14.2 y 23.3 LPACAP.

3. Sólo será admisible una solicitud por entidad local, en la que se incluirá una única actuación de las descritas en el apartado PRIMERO.III.

QUINTO. APROBACIÓN DE LA CONCESIÓN DE SUBVENCIONES

1. Una vez recibidas las solicitudes de las Entidades locales participantes, la Comisión de Valoración las estudiará y abrirá un plazo de 10 hábiles para la subsanación de la documentación, mediante requerimiento a cada Entidad local en el mismo expediente electrónico de la solicitud.

Una vez concluido el plazo de subsanación, se formulará propuesta de aprobación provisional para su resolución por el Presidente de la Diputación Provincial, asistido por la Junta de Gobierno.

2. La aprobación provisional se expondrá al público durante un plazo de 10 días hábiles mediante anuncio publicado en el Boletín Oficial de la Provincia, abriéndose un trámite de audiencia. También será notificada a cada Entidad local interesada en el expediente electrónico de solicitud.

3 Las alegaciones presentadas serán informadas por la Comisión de Valoración y resueltas por el Pleno de la Diputación de Granada mediante la aprobación definitiva de las subvenciones, que será publicada con un anuncio en el BOP. Se dará también difusión del mismo en el portal de internet <https://www.dipgra.es/>.

4. Tal y como se establece en el primer párrafo del artículo 45.1 de la LPACAP, la publicación de la aprobación definitiva en el BOP surtirá todos los efectos de notificación a las Entidades locales solicitantes y determinará el inicio del cómputo de los plazos previstos en esta convocatoria.

SEXTO. MODALIDADES DE CONTRATACIÓN Y EJECUCIÓN DE LAS ACTUACIONES.


1. Las actuaciones incluidas en esta Convocatoria serán contratadas por las Entidades locales beneficiarias, salvo lo dispuesto en el punto 2 del apartado Tercero de estas bases.

2. Las adjudicaciones se ajustarán a las exigencias de la LCSP.

3. Las bajas que se produzcan como consecuencia de la adjudicación podrán ser utilizadas en la modificación de la inversión, siempre que se cumplan los requisitos establecidos en la LCSP. Si esto implicara un incremento sobre la cantidad inicial asignada a la actuación, dicho incremento será asumido por la Entidad local destinataria.

4. Las actuaciones subvencionadas no podrán ser objeto de modificación ni de ajuste.

| | | | |
|-------------------------------|---|--------|---------------------|
| Código Seguro de Verificación | IV7BFXPLLPWSZLM6YXXAOAD66U | Fecha | 16/03/2023 10:25:36 |
| Normativa | Este documento incorpora firma electrónica reconocida de acuerdo a la ley 6/2020, de 11 de noviembre, reguladora de determinados aspectos de los servicios electrónicos de confianza. | | |
| Firmante | MARIA ENCARNACION PEREA SANCHEZ (Vicesecretaria Diputación de Granada) | | |
| Url de verificación | https://moad.dipgra.es/moad/verifirma-moad/code/IV7BFXPLLPWSZLM6YXXAOAD66U | Página | 9/32 |



SÉPTIMO. EJECUCIÓN DEL PROGRAMA

El plazo de ejecución de las actuaciones subvencionadas será de 6 meses desde la publicación de la aprobación definitiva. Se entenderá que la actuación ha sido ejecutada en plazo cuando el Acta de recepción (Anexo 6) tenga una fecha comprendida dentro del citado plazo.

OCTAVO. PAGO Y JUSTIFICACIÓN

1. Se efectuará el pago de un anticipo del 100% conforme se establece en el párrafo siguiente:

La Diputación procederá a reconocer la obligación del pago del anticipo en el momento de la aprobación definitiva, si bien el pago del mismo no se realizará hasta que la entidad local acredite la adjudicación del contrato, conforme al Anexo 4.

2. La justificación de la subvención se realizará presentando la siguiente documentación en el plazo de un mes a contar desde la aprobación y abono de la última factura o certificación tramitada, debiendo estar presentada en todo caso antes del 30 de septiembre de 2024.

1.- Certificado acreditativo de la colocación del cartel informativo exigido en el apartado décimo.

2.- Certificado de la Intervención o Secretaría-Intervención de la Entidad local acreditativo de la ejecución, facturación y abono de la actuación por la cuantía anticipada más la aportación de la entidad y de su adecuación e imputación a la subvención concedida (**Anexo 5**).

3.- El Acta recepción de la obra contratada (**Anexo 6**)

3. En caso de que el anticipo fuese superior al importe financiable de la actuación ejecutada, la entidad local deberá proceder al reintegro del exceso, acompañando justificante del ingreso efectuado.

4. Toda la documentación será remitida a través de la sede electrónica de la Diputación dirigida al Servicio de Administración de la Delegación de Obras Públicas y Vivienda.

NOVENO. REINTEGROS POR INCUMPLIMIENTO DEL OBJETO DE LA ACTUACIÓN Y/O CONDICIONES DE LA CONVOCATORIA

1. Se producirá el reintegro del 100% de las cantidades percibidas más el interés de demora desde el momento del pago de la subvención, en los siguientes casos:

a) Obtener la subvención sin reunir las condiciones requeridas para ello.

b) Incumplimiento total de la finalidad para la que la subvención fue concedida.

c) Incumplimiento absoluto de la obligación de justificar, sin hacer uso de los plazos previstos, ni con posterioridad a los mismos.

| | | | |
|-------------------------------|---|--------|---------------------|
| Código Seguro de Verificación | IV7BFXPLLPWSZLM6YXXAOAD66U | Fecha | 16/03/2023 10:25:36 |
| Normativa | Este documento incorpora firma electrónica reconocida de acuerdo a la ley 6/2020, de 11 de noviembre, reguladora de determinados aspectos de los servicios electrónicos de confianza. | | |
| Firmante | MARIA ENCARNACION PEREA SANCHEZ (Vicesecretaria Diputación de Granada) | | |
| Url de verificación | https://moad.dipgra.es/moad/verifirma-moad/code/IV7BFXPLLPWSZLM6YXXAOAD66U | Página | 10/32 |



d) Supuestos de nulidad de pleno derecho del procedimiento de contratación así declarados por el órgano de contratación previa la tramitación de oficio o a instancia de la Diputación del procedimiento de revisión previsto en el artículo 106 de la LPACAP.

e) Supuestos de anulabilidad en el procedimiento de contratación así declarado en vía judicial previa declaración de lesividad instada de oficio por el órgano de contratación de acuerdo con el procedimiento previsto en el artículo 107 de la LPACPA o como consecuencia de recurso contencioso-administrativo interpuesto por la Diputación o demás interesados.

2. Se producirá el reintegro parcial de las cantidades percibidas más el interés de demora desde el momento del pago de la subvención, en los siguientes casos:

a) Ejecución parcial de la actuación siempre que no se produzca incumplimiento de la finalidad de la subvención. En este caso el importe del reintegro será el equivalente a la parte no ejecutada.

b) Incumplimiento de las condiciones para la modificación de los contratos previstas en la LCSP. En este caso el importe del reintegro será el equivalente al importe de la modificación en el caso de que suponga incremento del precio primitivo del contrato.

3. Los expedientes de reintegros seguirán los siguientes criterios inspirados en el principio de proporcionalidad y en el principio de interdicción del enriquecimiento sin causa:

a) En los supuestos de múltiples cofinanciaciones concurrentes que sean compatibles, pero en los que de oficio la Diputación advierta un exceso de financiación respecto al coste de la actividad, se exigirá el reintegro por la parte proporcional que corresponda a la Diputación.

b) La detección de irregularidades no invalidantes respecto de la plena posesión y disponibilidad de los terrenos así como de las autorizaciones sectoriales de ejecución, que incidan negativamente en la ejecución de la obra, originará un reintegro por valor del 3% de la subvención.

c) El incumplimiento de alguno de los requisitos de las condiciones de licitación previstas en la LCSP o en los Pliegos del expediente de contratación, no determinantes de invalidez, originará un reintegro por valor del 3% de la subvención.

d) El incumplimiento de los requisitos previstos en la LCSP o en los Pliegos del expediente de contratación para la modificación de los contratos originará un reintegro por el importe de la modificación, en el caso de que suponga incremento del precio primitivo del contrato, y, en todo caso, al menos por valor del 3% de la subvención.


e) El incumplimiento de las condiciones de publicidad institucional prevista en el apartado décimo originará un reintegro equivalente al 2% de la subvención.

DÉCIMO. CARTEL INFORMATIVO DE LAS ACTUACIONES INCLUIDAS EN EL PPCPA.

1. Como medida de difusión y publicidad, se instalará durante la ejecución de las actuaciones y hasta su finalización o recepción, un cartel informativo en lugar visible y junto a la actuación cofinanciada. La forma y medidas del cartel se ajustarán a lo establecido en el anexo de publicidad disponible en el portal de internet de la Diputación Provincial de Granada.

2. El coste de fabricación y de instalación del cartel informativo será asumido por la Entidad Local, que podrá ser gasto subvencionable, sin perjuicio de que pueda repercutirlo a la empresa adjudicataria del contrato.

| | | | |
|-------------------------------|---|--------|---------------------|
| Código Seguro de Verificación | IV7BFXPLLPWSZLM6YXXAOAD66U | Fecha | 16/03/2023 10:25:36 |
| Normativa | Este documento incorpora firma electrónica reconocida de acuerdo a la ley 6/2020, de 11 de noviembre, reguladora de determinados aspectos de los servicios electrónicos de confianza. | | |
| Firmante | MARIA ENCARNACION PEREA SANCHEZ (Vicesecretaria Diputación de Granada) | | |
| Url de verificación | https://moad.dipgra.es/moad/verifirma-moad/code/IV7BFXPLLPWSZLM6YXXAOAD66U | Página | 11/32 |



UNDÉCIMO. COMPROBACIÓN MATERIAL DE LAS ACTUACIONES.

1. Las actuaciones subvencionadas serán objeto de comprobación material de acuerdo con las previsiones contenidas tanto en la legislación general de subvenciones como en la legislación reguladora de las haciendas locales.
2. Sin perjuicio de lo anterior, las Entidades locales quedan obligadas a la puesta a disposición de la Diputación para eventuales comprobaciones de cualquier documento o justificante relacionado con la gestión y ejecución de la actuación.

DUODÉCIMO. COMISIÓN DE VALORACIÓN


1. La valoración de las solicitudes presentadas se efectuará por una Comisión Técnica de Valoración que estará compuesta por:
 - El Director General de Obras Públicas y Vivienda, que la presidirá.
 - Un representante del Servicio de Administración de Obras y Servicios, que actuará como secretario.
 - Un representante del Servicio de Infraestructuras y Equipamientos Locales.
 - Un representante de la Oficina de Gestión de la Encuesta de Infraestructuras y Equipamientos Locales.

2. La Comisión podrá contar con asistencia técnica externa si por el contenido de las solicitudes se considerarse necesario.

DÉCIMOTERCERO. NORMATIVA

Será de aplicación supletoria, en lo no previsto en la presente convocatoria, la Ley General de Subvenciones y su Reglamento de Desarrollo.

| | | | |
|-------------------------------|---|--------|---------------------|
| Código Seguro de Verificación | IV7BFXPLLPWSZLM6YXXAOAD66U | Fecha | 16/03/2023 10:25:36 |
| Normativa | Este documento incorpora firma electrónica reconocida de acuerdo a la ley 6/2020, de 11 de noviembre, reguladora de determinados aspectos de los servicios electrónicos de confianza. | | |
| Firmante | MARIA ENCARNACION PEREA SANCHEZ (Vicesecretaria Diputación de Granada) | | |
| Url de verificación | https://moad.dipgra.es/moad/verifirma-moad/code/IV7BFXPLLPWSZLM6YXXAOAD66U | Página | 12/32 |



CONVOCATORIA DE SUBVENCIONES DESTINADAS A GASTOS DE INVERSIÓN EN CAMINOS VECINALES DE LA RED VIARIA LOCAL 2023

ANEXO 0: NÚCLEOS DE POBLACION (EIEL 2021 - INE 01/01/2022)

| NÚCLEOS DE POBLACIÓN EIEL 2021 - INE 01/01/2022 | | | | | |
|--|-------------------|-------------------------------|---|-------------------------------------|--------------------------------|
| COD MUNIC | MUNICIPIO | NÚCLEO DE POBLACIÓN EIEL 2021 | NÚCLEO DE POBLACION INE (ACTUALIZACIÓN PADRONAL 01/01/2022) | POBLACION DEL NÚCLEO INE 01/01/2022 | POBLACION DEL NÚCLEO EIEL 2021 |
| 18001 | AGRON | AGRON | AGRON | 247 | |
| 18002 | ALAMEDILLA | ALAMEDILLA | ALAMEDILLA | 559 | |
| | | EL PEÑON | EL PEÑON | 8 | |
| 18003 | ALBOLOTE | ALBOLOTE | ALBOLOTE | 13.368 | |
| | | PRETEL | PRETEL | 172 | |
| | | CORTIJO DEL AIRE | CORTIJO DEL AIRE | 2.200 | |
| | | CHAPARRAL (EL) | CHAPARRAL (EL) | 1.334 | |
| | | PARQUE DEL CUBILLAS | PARQUE DEL CUBILLAS | 589 | |
| 18004 | ALBONDON | ALBONDON | ALBONDON | 601 | |
| | | GALVEZ (LOS) | GALVEZ (LOS) | 10 | |
| | | LOMA DEL AIRE | LOMA DEL AIRE | 11 | |
| | | COZARES (LOS) | COZARES (LOS) | 6 | |
| | | VARGAS (LOS) | VARGAS (LOS) | 11 | |
| 18005 | ALBUÑAN | ALBUÑAN | ALBUÑAN | 407 | |
| 18006 | ALBUÑOL | ALBUÑOL | ALBUÑOL | 3.908 | |
| | | CASTILLAS (LOS) | CASTILLAS (LOS) | 306 | |
| | | POZUELO (EL) | POZUELO (EL) | 413 | |
| | | RABITA (LA) | RABITA (LA) | 2.121 | |
| | | - | CHAULINES (LOS) | 0 | |
| 18007 | ALBUÑUELAS | ALBUÑUELAS | ALBUÑUELAS | 679 | |
| | | LOMA (DE LA) | LOMA (DE LA) | 89 | |
| 18010 | ALDEIRE | ALDEIRE | ALDEIRE | 603 | |
| 18011 | ALFACAR | ALFACAR | ALFACAR | 2.801 | |
| | | FUENTE GRANDE | FUENTE GRANDE | 2.771 | |
| 18012 | ALGARINEJO | ALGARINEJO | ALGARINEJO | 1.344 | |
| | | CARRERA DE LA VIÑA (LA) | CARRERA DE LA VIÑA (LA) | 145 | |
| | | FUENTES DE CESNA | FUENTES DE CESNA | 391 | |
| | | - | PALANCAR | 0 | |
| | | - | SAUCEDILLA (LA) | 14 | |
| 18013 | ALHAMA DE GRANADA | ALHAMA DE GRANADA | ALHAMA DE GRANADA | 4.109 | |
| | | BUENAVISTA | BUENAVISTA | 43 | |
| | | VENTAS DE ZAFARRAYA | VENTAS DE ZAFARRAYA | 1.072 | |
| | | PILAS DE ALGAIDA | PILAS DE ALGAIDA | 86 | |
| 18014 | ALHENDIN | ALHENDIN | ALHENDIN | 8.754 | |
| 18015 | ALICUN DE ORTEGA | ALICUN DE ORTEGA | ALICUN DE ORTEGA | 458 | |
| 18016 | ALMEGIJAR | ALMEGIJAR | ALMEGIJAR | 153 | |
| | | NOTAEZ | NOTAEZ | 91 | |
| 18017 | ALMUÑECAR | ALMUÑECAR | ALMUÑECAR | 17.573 | |
| | | LA HERRADURA | LA HERRADURA | 4.408 | |
| | | VELILLA-TARAMAY | VELILLA-TARAMAY | 2.961 | |
| | | TORRECUEVAS | TORRECUEVAS | 791 | |
| 18018 | ALQUIFE | ALQUIFE | ALQUIFE | 404 | |
| | | SAN ANTONIO | SAN ANTONIO | 42 | |
| | | VIRGEN DE BEGOÑA | VIRGEN DE BEGOÑA | 86 | |
| | | SAN HERMENEGILDO | SAN HERMENEGILDO | 49 | |
| | | - | MINAS DEL MARQUESADO | 5 | |
| 18020 | ARENAS DEL REY | ARENAS DEL REY | ARENAS DEL REY | 477 | |
| | | PANTANO DE LOS BERMEJALES | PANTANO DE LOS BERMEJALES | 90 | |

C/ Periodista Barrios Talavera, 1. 18071-Granada.Tel.: 958 24 75 47 //53 //58. Fax: 958 24 75 81. E-mail: secretariageneral@dipgra.es

| | | | |
|-------------------------------|---|--------|---------------------|
| Código Seguro de Verificación | IV7BFXPLLPWSZLM6YXXAOAD66U | Fecha | 16/03/2023 10:25:36 |
| Normativa | Este documento incorpora firma electrónica reconocida de acuerdo a la ley 6/2020, de 11 de noviembre, reguladora de determinados aspectos de los servicios electrónicos de confianza. | | |
| Firmante | MARIA ENCARNACION PEREA SANCHEZ (Vicesecretaria Diputación de Granada) | | |
| Url de verificación | https://moad.dipgra.es/moad/verifirma-moad/code/IV7BFXPLLPWSZLM6YXXAOAD66U | Página | 13/32 |



| NÚCLEOS DE POBLACIÓN EIEL 2021 - INE 01/01/2022 | | | | | |
|--|-----------------------|--|---|-------------------------------------|--------------------------------|
| COD MUNIC | MUNICIPIO | NÚCLEO DE POBLACIÓN EIEL 2021 | NÚCLEO DE POBLACION INE (ACTUALIZACIÓN PADRONAL 01/01/2022) | POBLACION DEL NÚCLEO INE 01/01/2022 | POBLACION DEL NÚCLEO EIEL 2021 |
| 18021 | ARMILLA | ARMILLA | ARMILLA | 24.629 | |
| 18022 | ATARFE | ATARFE | ATARFE | 18.406 | |
| | | CAPARACENA | CAPARACENA | 182 | |
| | | URBANIZACION CORTIADOS-BALCON DEL CUBILLAS | - | - | 150 |
| | | URBANIZACION LLANOS DE SILVA | - | - | 126 |
| | | URBANIZACION MEDINA ELVIRA | - | - | 12 |
| | | URBANIZACION SENORIO DEL CUBILLAS | - | - | 162 |
| | | SIERRA ELVIRA | SIERRA ELVIRA | 313 | |
| 18023 | BAZA | HURPE | HURPE | 2 | |
| | | BAUL | BAUL | 113 | |
| | | BAZA | BAZA | 18.753 | |
| | | JAMULA (LA) | JAMULA (LA) | 24 | |
| | | RIO DE BAZA | RIO DE BAZA | 17 | |
| | | BENACEBADA | BENACEBADA | 8 | |
| 18024 | BEAS DE GRANADA | BAICO | - | - | 39 |
| | | BEAS DE GRANADA | BEAS DE GRANADA | 986 | |
| 18025 | BEAS DE GUADIX | BEAS DE GUADIX | BEAS DE GUADIX | 319 | |
| 18027 | BENALUA | BENALUA | BENALUA | 3.215 | |
| 18028 | BENALUA DE LAS VILLAS | BENALUA DE LAS VILLAS | BENALUA DE LAS VILLAS | 1.041 | |
| 18029 | BENAMAUREL | BENAMAUREL | BENAMAUREL | 1.604 | |
| | | CUEVAS DE LUNA | CUEVAS DE LUNA | 62 | |
| | | CUEVAS DEL NEGRO | CUEVAS DEL NEGRO | 34 | |
| | | PUENTE ARRIBA | PUENTE ARRIBA | 180 | |
| | | SAN MARCOS | SAN MARCOS | 214 | |
| | | CUEVAS DE LA BLANCA | CUEVAS DE LA BLANCA | 58 | |
| 18030 | BERCHULES | HUERTA REAL | HUERTA REAL | 97 | |
| | | ALCUTAR | ALCUTAR | 138 | |
| 18032 | BUBION | BUBION | BUBION | 497 | |
| 18033 | BUSQUISTAR | BUSQUISTAR | BUSQUISTAR | 304 | |
| 18034 | CACIN | BUSQUISTAR | BUSQUISTAR | 208 | |
| | | CACIN | CACIN | 279 | |
| 18035 | CADIAR | TURRO (EL) | TURRO (EL) | 250 | |
| | | CADIAR | CADIAR | 1.202 | |
| | | NARILA | NARILA | 59 | |
| | | RAMBLA DE BANCO (LA) | RAMBLA DE BANCO (LA) | 10 | |
| 18036 | CAJAR | YATOR | YATOR | 121 | |
| 18037 | CALICASAS | CAJAR | CAJAR | 5.389 | |
| 18038 | CAMPOTEJAR | CALICASAS | CALICASAS | 650 | |
| 18039 | CANILES | CAMPOTEJAR | CAMPOTEJAR | 1.197 | |
| | | BALAX | BALAX | 52 | |
| | | CANILES | CANILES | 3.524 | |
| | | FRANCES (EL) | FRANCES (EL) | 34 | |
| | | GALLARDOS (LOS) | GALLARDOS (LOS) | 103 | |
| | | JAUCA -PERTIGUERO | JAUCA -PERTIGUERO | 13 | |
| | | MOLINERAS (LAS) | MOLINERAS (LAS) | 40 | |
| | | OLMOS (LOS) | OLMOS (LOS) | 5 | |
| | | REJANO | REJANO | 26 | |
| 18040 | CAÑAR | VEGA (LA) | VEGA (LA) | 100 | |
| 18042 | CAPILEIRA | CAÑAR | CAÑAR | 244 | |
| 18043 | CARATAUNAS | CAPILEIRA | CAPILEIRA | 559 | |
| 18044 | CASTARAS | CARATAUNAS | CARATAUNAS | 112 | |
| | | CASTARAS | CASTARAS | 50 | |
| 18045 | CASTILLEJAR | NIELES | NIELES | 62 | |
| | | CARRIONES (LOS) | CARRIONES (LOS) | 193 | |
| | | CASTILLEJAR | CASTILLEJAR | 900 | |
| 18046 | CASTRIL | OLIVOS (LOS) | OLIVOS (LOS) | 119 | |
| | | ALMONTARAS | ALMONTARAS | 256 | |
| | | CASTRIL | CASTRIL | 626 | |
| | | CAÑADAS | CAÑADAS | 13 | |
| | | CEBAS | CEBAS | 59 | |

C/ Periodista Barrios Talavera, 1. 18071-Granada.Tel.: 958 24 75 47 //53 //58. Fax: 958 24 75 81. E-mail: secretariageneral@dipgra.es

| | | | |
|-------------------------------|---|--------|---------------------|
| Código Seguro de Verificación | IV7BFXPLLPWSZLM6YXXAOAD66U | Fecha | 16/03/2023 10:25:36 |
| Normativa | Este documento incorpora firma electrónica reconocida de acuerdo a la ley 6/2020, de 11 de noviembre, reguladora de determinados aspectos de los servicios electrónicos de confianza. | | |
| Firmante | MARIA ENCARNACION PEREA SANCHEZ (Vicesecretaria Diputación de Granada) | | |
| Url de verificación | https://moad.dipgra.es/moad/verifirma-moad/code/IV7BFXPLLPWSZLM6YXXAOAD66U | Página | 14/32 |



| NÚCLEOS DE POBLACIÓN EIEL 2021 - INE 01/01/2022 | | | | | |
|--|----------------------|-------------------------------|---|-------------------------------------|--------------------------------|
| COD MUNIC | MUNICIPIO | NÚCLEO DE POBLACIÓN EIEL 2021 | NÚCLEO DE POBLACION INE (ACTUALIZACIÓN PADRONAL 01/01/2022) | POBLACION DEL NÚCLEO INE 01/01/2022 | POBLACION DEL NÚCLEO EIEL 2021 |
| | | MANUEL DIAZ | MANUEL DIAZ | 1 | |
| | | TALA BARTOLO | TALA BARTOLO | 11 | |
| | | TORRES (LOS) | TORRES (LOS) | 35 | |
| | | ALAMILLO | ALAMILLO | 20 | |
| | | CORRALON | CORRALON | 3 | |
| | | CORTIJILLOS | CORTIJILLOS | 45 | |
| | | FATIMA | FATIMA | 397 | |
| | | FUENTE VERA | FUENTE VERA | 99 | |
| | | ISIDOROS | ISIDOROS | 58 | |
| | | CUQUILLO | CUQUILLO | - | 1 |
| | | MARTIN | MARTIN | 15 | |
| | | PUENTEZUELA | PUENTEZUELA | 11 | |
| | | SOLANA | SOLANA | 33 | |
| 18047 | CENES DE LA VEGA | CENES DE LA VEGA | CENES DE LA VEGA | 8.121 | |
| 18048 | CIJUELA | CIJUELA | CIJUELA | 3.512 | |
| 18049 | COGOLLOS DE GUADIX | COGOLLOS DE GUADIX | COGOLLOS DE GUADIX | 601 | |
| 18050 | COGOLLOS DE LA VEGA | COGOLLOS DE LA VEGA | COGOLLOS DE LA VEGA | 1.878 | |
| 18051 | COLOMERA | CAURO | CAURO | 120 | |
| | | COLOMERA | COLOMERA | 1.086 | |
| 18053 | CORTES DE BAZA | CAMPO CAMARA | CAMPO CAMARA | 487 | |
| | | CORTES DE BAZA | CORTES DE BAZA | 933 | |
| | | CUHARETAS (LAS) | CUHARETAS (LAS) | 114 | |
| | | ERMITA (LA) | ERMITA (LA) | 17 | |
| | | LANEROS (LOS) | LANEROS (LOS) | 190 | |
| | | TEJA (LA) | TEJA (LA) | 55 | |
| 18054 | CORTES Y GRAENA | BAÑOS (LOS BAÑOS) | BAÑOS (LOS BAÑOS) | 304 | |
| | | CORTES | CORTES | 79 | |
| | | GRAENA | GRAENA | 368 | |
| | | LOPERA | LOPERA | 165 | |
| 18056 | CULLAR | CULLAR | CULLAR | 3.265 | |
| | | BARRIO NUEVO | BARRIO NUEVO | 24 | |
| | | EL COLLADO | EL COLLADO | 9 | |
| | | MARGEN (EL) | MARGEN (EL) | 161 | |
| | | EL ALMENDRO | EL ALMENDRO | 4 | |
| | | LOS AZORES | LOS AZORES | 8 | |
| | | PULPITE | PULPITE | 63 | |
| | | CHARCON HIGUERA | CHARCON HIGUERA | 20 | |
| | | CHARCON NICOLASES | CHARCON NICOLASES | 19 | |
| | | VENTA DEL PERAL | VENTA DEL PERAL | 38 | |
| | | AGUADERICO 2º | AGUADERICO 2º | 8 | |
| | | AGUADERICO 3º | AGUADERICO 3º | 9 | |
| | | VENTA QUEMADA | VENTA QUEMADA | 90 | |
| | | TARIFA | TARIFA | 11 | |
| | | VERTIENTES | VERTIENTES | 130 | |
| | | MATIAN | MATIAN | 2 | |
| | | - | CASA ABAD | 3 | |
| | | - | SAÚCO (EL) | 3 | |
| 18057 | CULLAR VEGA | CULLAR VEGA | CULLAR VEGA | 5.815 | |
| | | EL VENTORRILLO | EL VENTORRILLO | 1.707 | |
| | | BARRIO DE LOS REMEDIOS | BARRIO DE LOS REMEDIOS | 126 | |
| 18059 | CHAUCHINA | CHAUCHINA | CHAUCHINA | 5.218 | |
| | | ROMILLA | ROMILLA | 363 | |
| | | ROMILLA LA NUEVA | ROMILLA LA NUEVA | 77 | |
| 18061 | CHIMENEAS | CASTILLO DE TARTAJA | CASTILLO DE TARTAJA | 305 | |
| | | CHIMENEAS | CHIMENEAS | 895 | |
| 18062 | CHURRIANA DE LA VEGA | CHURRIANA DE LA VEGA | CHURRIANA DE LA VEGA | 16.015 | |
| 18063 | DARRO | DARRO | DARRO | 1.633 | |
| 18064 | DEHESAS DE GUADIX | DEHESAS DE GUADIX | DEHESAS DE GUADIX | 402 | |
| 18065 | DEHESAS VIEJAS | DEHESAS VIEJAS | DEHESAS VIEJAS | 666 | |
| 18066 | DEIFONTES | DEIFONTES | DEIFONTES | 2.584 | |

C/ Periodista Barrios Talavera, 1. 18071-Granada.Tel.: 958 24 75 47 //53 //58. Fax: 958 24 75 81. E-mail: secretariageneral@dipgra.es

| | | | |
|-------------------------------|---|--------|---------------------|
| Código Seguro de Verificación | IV7BFXPLLPWSZLM6YXXAOAD66U | Fecha | 16/03/2023 10:25:36 |
| Normativa | Este documento incorpora firma electrónica reconocida de acuerdo a la ley 6/2020, de 11 de noviembre, reguladora de determinados aspectos de los servicios electrónicos de confianza. | | |
| Firmante | MARIA ENCARNACION PEREA SANCHEZ (Vicesecretaria Diputación de Granada) | | |
| Url de verificación | https://moad.dipgra.es/moad/verifirma-moad/code/IV7BFXPLLPWSZLM6YXXAOAD66U | Página | 15/32 |



| NÚCLEOS DE POBLACIÓN EIEL 2021 - INE 01/01/2022 | | | | | |
|--|---------------------|---------------------------------|---|-------------------------------------|--------------------------------|
| COD MUNIC | MUNICIPIO | NÚCLEO DE POBLACIÓN EIEL 2021 | NÚCLEO DE POBLACION INE (ACTUALIZACIÓN PADRONAL 01/01/2022) | POBLACION DEL NÚCLEO INE 01/01/2022 | POBLACION DEL NÚCLEO EIEL 2021 |
| 18067 | DIEZMA | DIEZMA | DIEZMA | 675 | |
| | | SILLAR BAJA | SILLAR BAJA | 64 | |
| 18068 | DILAR | DILAR | DILAR | 2.080 | |
| | | URBANIZACION CAÑADAS DEL PARQUE | - | - | 104 |
| 18069 | DÓLAR | DOLAR | DOLAR | 571 | |
| | | POCICO (EL) | POCICO (EL) | 13 | |
| 18070 | DUDAR | DUDAR | DUDAR | 218 | |
| | | AGUAS BLANCAS | AGUAS BLANCAS | 128 | |
| 18071 | DURCAL | DURCAL | DURCAL | 6.784 | |
| | | MARCHENA | MARCHENA | 220 | |
| 18072 | ESCUZAR | ESCUZAR | ESCUZAR | 821 | |
| 18074 | FERREIRA | FERREIRA | FERREIRA | 301 | |
| 18076 | FONELAS | FONELAS | FONELAS | 944 | |
| 18077 | FORNES | FORNES | FORNES | 502 | |
| 18078 | FREILA | FREILA | FREILA | 766 | |
| 18079 | FUENTE VAQUEROS | FUENTE VAQUEROS | FUENTE VAQUEROS | 4.335 | |
| | | LA PAZ | LA PAZ | 63 | |
| 18082 | GALERA | ALQUERIA (LA) | ALQUERIA (LA) | 107 | |
| | | CORTIJO DEL CURA | CORTIJO DEL CURA | 40 | |
| | | GALERA | GALERA | 907 | |
| 18083 | GOBERNADOR | DELGADILLO | DELGADILLO | 22 | |
| | | GOBERNADOR | GOBERNADOR | 184 | |
| 18084 | GOJAR | GOJAR | GOJAR | 5.990 | |
| 18085 | GOR | CENASCURAS | - | - | 98 |
| | | GOR | GOR | 351 | |
| | | JUNTAS (LAS) | - | - | 56 |
| | | RAMBLA DE VALDIQUIN | - | - | 99 |
| | | VIÑAS (LAS) | - | - | 71 |
| 18086 | GORAFE | GORAFE | GORAFE | 375 | |
| 18088 | GUADAHORTUNA | GUADAHORTUNA | GUADAHORTUNA | 1.813 | |
| 18089 | GUADIX | BACOR | BACOR | 294 | |
| | | OLIVAR | OLIVAR | 30 | |
| | | - | BALCONES (LOS) | 3 | |
| | | BELERDA | BELERDA | 102 | |
| | | ESTACION DE GUADIX | ESTACION DE GUADIX | 985 | |
| | | GUADIX | GUADIX | 16.439 | |
| | | HERNAN VALLE | HERNAN VALLE | 260 | |
| PAULENCA | PAULENCA | 143 | | | |
| 18093 | GUALCHOS | ROMERAL (EL) | ROMERAL (EL) | 1.479 | |
| | | CASTELL DE FERRO | CASTELL DE FERRO | 3.052 | |
| | | GUALCHOS | GUALCHOS | 419 | |
| 18094 | GÚEJAR SIERRA | CANALES | - | - | 60 |
| | | GÚEJAR SIERRA | GÚEJAR SIERRA | 2.460 | |
| 18095 | GÚEVEJAR | GÚEVEJAR | GÚEVEJAR | 2.656 | |
| 18096 | HUELAGO | HUELAGO | HUELAGO | 362 | |
| 18097 | HUENEJA | CUEVAS (LAS) | CUEVAS (LAS) | 110 | |
| | | HUENEJA | HUENEJA | 926 | |
| | | HUERTEZUELA (LA) | HUERTEZUELA (LA) | 94 | |
| | | URBANIZACION LOS OLIVOS | URBANIZACION LOS OLIVOS | 19 | |
| 18098 | HUESCAR | BARRIO NUEVO | BARRIO NUEVO | 486 | |
| | | BARRIO NUEVO DE SAN CLEMENTE | BARRIO NUEVO DE SAN CLEMENTE | 261 | |
| | | HUESCAR | HUESCAR | 6.276 | |
| | | CANAL DE SAN CLEMENTE | CANAL DE SAN CLEMENTE | 14 | |
| | | DUDA | DUDA | 21 | |
| | | PARRA (LA) | PARRA (LA) | 30 | |
| 18099 | HUETOR DE SANTILLAN | HUETOR DE SANTILLAN | HUETOR DE SANTILLAN | 1.570 | |
| | | - | MOLINILLO (EL) | 0 | |
| | | PRADO NEGRO | PRADO NEGRO | 43 | |
| 18100 | HUETOR TAJAR | HUETOR TAJAR | HUETOR TAJAR | 9.497 | |
| | | VENTA NUEVA | VENTA NUEVA | 882 | |

C/ Periodista Barrios Talavera, 1. 18071-Granada.Tel.: 958 24 75 47 //53 //58. Fax: 958 24 75 81. E-mail: secretariageneral@dipgra.es

| | | | |
|-------------------------------|---|--------|---------------------|
| Código Seguro de Verificación | IV7BFXPLLPWSZLM6YXXAOAD66U | Fecha | 16/03/2023 10:25:36 |
| Normativa | Este documento incorpora firma electrónica reconocida de acuerdo a la ley 6/2020, de 11 de noviembre, reguladora de determinados aspectos de los servicios electrónicos de confianza. | | |
| Firmante | MARIA ENCARNACION PEREA SANCHEZ (Vicesecretaria Diputación de Granada) | | |
| Url de verificación | https://moad.dipgra.es/moad/verifirma-moad/code/IV7BFXPLLPWSZLM6YXXAOAD66U | Página | 16/32 |



| NÚCLEOS DE POBLACIÓN EIEL 2021 - INE 01/01/2022 | | | | | |
|--|----------------------|-------------------------------|---|-------------------------------------|--------------------------------|
| COD MUNIC | MUNICIPIO | NÚCLEO DE POBLACIÓN EIEL 2021 | NÚCLEO DE POBLACION INE (ACTUALIZACIÓN PADRONAL 01/01/2022) | POBLACION DEL NÚCLEO INE 01/01/2022 | POBLACION DEL NÚCLEO EIEL 2021 |
| 18101 | HUETOR-VEGA | HUETOR-VEGA | HUETOR-VEGA | 12.089 | |
| 18102 | ÍLLORA | ALOMARTES | ALOMARTES | 2.220 | |
| | | BRACANA | BRACANA | 341 | |
| | | ESCOZNAR | ESCOZNAR | 827 | |
| | | OBEILAR | OBEILAR | 410 | |
| | | ÍLLORA | ÍLLORA | 4.988 | |
| | | TOCON | TOCON | 897 | |
| 18103 | ITRABO | ITRABO | ITRABO | 817 | |
| 18105 | IZNALLOZ | CUEVA DEL AGUA | CUEVA DEL AGUA | 1.072 | |
| | | LLANO DE LA CORONA | LLANO DE LA CORONA | 558 | |
| | | IZNALLOZ | IZNALLOZ | 3.405 | |
| | | POLORIA | POLORIA | 6 | |
| | | - | VENTA DE ANDAR | 0 | |
| 18106 | JATAR | JATAR | JATAR | 525 | |
| 18107 | JAYENA | JAYENA | JAYENA | 999 | |
| 18108 | JEREZ DEL MARQUESADO | JEREZ DEL MARQUESADO | JEREZ DEL MARQUESADO | 943 | |
| 18109 | JETE | JETE | JETE | 803 | |
| 18111 | JUN | JUN | JUN | 3.906 | |
| 18112 | JUVILES | JUVILES | JUVILES | 124 | |
| 18114 | CALAHORRA (LA) | CALAHORRA (LA) | CALAHORRA (LA) | 658 | |
| 18115 | LACHAR | LACHAR | LACHAR | 2.888 | |
| | | PEÑUELAS | PEÑUELAS | 757 | |
| 18116 | LANJARON | LANJARON | LANJARON | 3.219 | |
| 18117 | LANTEIRA | LANTEIRA | LANTEIRA | 560 | |
| 18119 | LECRÍN | ACEQUIAS | ACEQUIAS | 99 | |
| | | BEZNAR | BEZNAR | 279 | |
| | | PELOTEOS | PELOTEOS | 65 | |
| | | CHITE | CHITE | 247 | |
| | | TALARA | TALARA | 648 | |
| | | MONDUJAR | MONDUJAR | 616 | |
| | | MURCHAS | MURCHAS | 210 | |
| 18120 | LENTEGI | LENTEGI | LENTEGI | 309 | |
| 18121 | LOBRAS | LOBRAS | LOBRAS | 90 | |
| | | TIMAR | TIMAR | 16 | |
| 18122 | LOJA | PALMA (LA) | PALMA (LA) | 231 | |
| | | FUENTE CAMACHO | FUENTE CAMACHO | 323 | |
| | | LOJA | LOJA | 14.387 | |
| | | RIO FRIO | RIO FRIO | 239 | |
| | | AGICAMPE | AGICAMPE | 38 | |
| | | VENTORROS DE BALERMA | VENTORROS DE BALERMA | 124 | |
| | | VENTORROS DE LA LAGUNA | VENTORROS DE LA LAGUNA | 226 | |
| | | VENTORROS DE SAN JOSE | VENTORROS DE SAN JOSE | 665 | |
| | | CUESTA BLANCA | CUESTA BLANCA | 46 | |
| | | ESPERANZA (LA) | ESPERANZA (LA) | 227 | |
| | | FABRICA (LA) | FABRICA (LA) | 376 | |
| | | FRONTIL (EL) | FRONTIL (EL) | 389 | |
| | | BARRIO SAN ANTONIO | BARRIO SAN ANTONIO | 1.264 | |
| | | ATAJEA | ATAJEA | 26 | |
| | | VENTA DEL RAYO | VENTA DEL RAYO | 294 | |
| VENTA SANTA BARBARA | VENTA SANTA BARBARA | 131 | | | |
| BUJEO (EL) | BUJEO (EL) | 492 | | | |
| 18123 | LUGROS | LUGROS | LUGROS | 304 | |
| 18124 | LUJAR | CARLOS (LOS) | CARLOS (LOS) | 72 | |
| | | LUJAR | LUJAR | 169 | |
| | | PLAYA DE LUJAR | - | - | 222 |
| 18126 | MALAHA (LA) | MALAHA (LA) | MALAHA (LA) | 1.810 | |
| 18127 | MARACENA | MARACENA | MARACENA | 22.160 | |
| 18128 | MARCHAL | MARCHAL | MARCHAL | 407 | |
| 18132 | MOCLIN | LIMONES | LIMONES | 69 | |
| | | MOCLIN | MOCLIN | 228 | |

C/ Periodista Barrios Talavera, 1. 18071-Granada.Tel.: 958 24 75 47 //53 //58. Fax: 958 24 75 81. E-mail: secretariageneral@dipgra.es

| | | | |
|-------------------------------|---|--------|---------------------|
| Código Seguro de Verificación | IV7BFXPLLPWSZLM6YXXAOAD66U | Fecha | 16/03/2023 10:25:36 |
| Normativa | Este documento incorpora firma electrónica reconocida de acuerdo a la ley 6/2020, de 11 de noviembre, reguladora de determinados aspectos de los servicios electrónicos de confianza. | | |
| Firmante | MARIA ENCARNACION PEREA SANCHEZ (Vicesecretaria Diputación de Granada) | | |
| Url de verificación | https://moad.dipgra.es/moad/verifirma-moad/code/IV7BFXPLLPWSZLM6YXXAOAD66U | Página | 17/32 |



| NÚCLEOS DE POBLACIÓN EIEL 2021 - INE 01/01/2022 | | | | | |
|--|----------------------|-------------------------------|---|-------------------------------------|--------------------------------|
| COD MUNIC | MUNICIPIO | NÚCLEO DE POBLACIÓN EIEL 2021 | NÚCLEO DE POBLACION INE (ACTUALIZACIÓN PADRONAL 01/01/2022) | POBLACION DEL NÚCLEO INE 01/01/2022 | POBLACION DEL NÚCLEO EIEL 2021 |
| | | OLIVARES | OLIVARES | 878 | |
| | | PUERTO LOPE | PUERTO LOPE | 1.110 | |
| | | TIENA | TIENA | 875 | |
| | | TOZAR | TOZAR | 279 | |
| | | GUMIEL | GUMIEL | 25 | |
| 18133 | MOLVIZAR | MOLVIZAR | MOLVIZAR | 2.362 | |
| 18134 | MONACHIL | BARRIO DE LA VEGA | BARRIO DE LA VEGA | 6.437 | |
| | | MONACHIL | MONACHIL | 1.252 | |
| | | SIERRA NEVADA | SIERRA NEVADA | 303 | |
| 18135 | MONTEFRIO | LOJILLA | LOJILLA | 45 | |
| | | MONTEFRIO | MONTEFRIO | 4.049 | |
| 18136 | MONTEJICAR | MONTEJICAR | MONTEJICAR | 2.039 | |
| 18137 | MONTILLANA | MONTILLANA | MONTILLANA | 849 | |
| | | TRUJILLOS | TRUJILLOS | 62 | |
| 18138 | MORALEDA DE ZAFAYONA | LORETO | LORETO | 844 | |
| | | MORALEDA DE ZAFAYONA | MORALEDA DE ZAFAYONA | 1.761 | |
| 18141 | MURTAS | COJAYAR | COJAYAR | 50 | |
| | | MECINA TEDEL | MECINA TEDEL | 14 | |
| | | MURTAS | MURTAS | 289 | |
| 18143 | NIGÜELAS | NIGÜELAS | NIGÜELAS | 1.152 | |
| 18144 | NIVAR | NIVAR | NIVAR | 1.077 | |
| 18145 | OGIJARES | OGIJARES | OGIJARES | 14.605 | |
| 18146 | ORCE | FUENTE NUEVA | FUENTE NUEVA | 0 | |
| | | ORCE | ORCE | 1.052 | |
| | | VENTA MICENA | VENTA MICENA | 26 | |
| 18147 | ORGIVA | AGUSTINES Y TIJOLA | AGUSTINES Y TIJOLA | 283 | |
| | | ALCAZAR | ALCAZAR | 54 | |
| | | BARRERAS (LAS) | BARRERAS (LAS) | 106 | |
| | | BAYACAS | BAYACAS | 69 | |
| | | ORGIVA | ORGIVA | 3.496 | |
| | | TABLONES (LOS) | TABLONES (LOS) | 169 | |
| | | FREGENITE | - | - | 10 |
| | | OLIAS | - | - | 24 |
| 18148 | OTIVAR | OTIVAR | OTIVAR | 1.004 | |
| 18149 | OTURA | OTURA | OTURA | 7.256 | |
| 18150 | PADUL | PADUL | PADUL | 7.825 | |
| | | URBANIZACION VALLE DEL PUNTAL | URBANIZACION VALLE DEL PUNTAL | 1.058 | |
| | | CAHIZ DE SAN GREGORIO | - | - | 11 |
| 18151 | PAMPANEIRA | PAMPANEIRA | PAMPANEIRA | 274 | |
| 18152 | PEDRO-MARTINEZ | PEDRO-MARTINEZ | PEDRO-MARTINEZ | 1.083 | |
| 18153 | PELIGROS | PELIGROS | PELIGROS | 10.482 | |
| | | MONTELUZ | MONTELUZ | 1.073 | |
| 18154 | PEZA (LA) | PEZA (LA) | PEZA (LA) | 1.053 | |
| | | VILLARES (LOS) | VILLARES (LOS) | 76 | |
| 18157 | PINOS-GENIL | PINOS-GENIL | PINOS-GENIL | 1.228 | |
| | | PINILLOS (LOS) | PINILLOS (LOS) | 282 | |
| 18158 | PINOS PUENTE | ANZOLA | ANZOLA | 27 | |
| | | CASANUEVA | CASANUEVA | 1.472 | |
| | | FUENSANTA | FUENSANTA | 185 | |
| | | PINOS PUENTE | PINOS PUENTE | 6.919 | |
| | | TRASMULAS | TRASMULAS | 179 | |
| | | ZUJAIRA | ZUJAIRA | 837 | |
| 18159 | PIÑAR | BOGARRE | BOGARRE | 194 | |
| | | PIÑAR | PIÑAR | 819 | |
| 18161 | POLICAR | POLICAR | POLICAR | 258 | |
| 18162 | POLOPOS | ABAJO | ABAJO | 84 | |
| | | ARRIBA | ARRIBA | 101 | |
| | | HAZA DEL TRIGO | HAZA DEL TRIGO | 98 | |
| | | MAMOLA (LA) | MAMOLA (LA) | 945 | |
| | | POLOPOS | POLOPOS | 104 | |

C/ Periodista Barrios Talavera, 1. 18071-Granada.Tel.: 958 24 75 47 //53 //58. Fax: 958 24 75 81. E-mail: secretariageneral@dipgra.es

| | | | |
|-------------------------------|---|--------|---------------------|
| Código Seguro de Verificación | IV7BFXPLLPWSZLM6YXXAOAD66U | Fecha | 16/03/2023 10:25:36 |
| Normativa | Este documento incorpora firma electrónica reconocida de acuerdo a la ley 6/2020, de 11 de noviembre, reguladora de determinados aspectos de los servicios electrónicos de confianza. | | |
| Firmante | MARIA ENCARNACION PEREA SANCHEZ (Vicesecretaria Diputación de Granada) | | |
| Url de verificación | https://moad.dipgra.es/moad/verifirma-moad/code/IV7BFXPLLPWSZLM6YXXAOAD66U | Página | 18/32 |



| NÚCLEOS DE POBLACIÓN EIEL 2021 - INE 01/01/2022 | | | | | |
|--|--------------------------|-------------------------------|---|-------------------------------------|--------------------------------|
| COD MUNIC | MUNICIPIO | NÚCLEO DE POBLACIÓN EIEL 2021 | NÚCLEO DE POBLACION INE (ACTUALIZACIÓN PADRONAL 01/01/2022) | POBLACION DEL NÚCLEO INE 01/01/2022 | POBLACION DEL NÚCLEO EIEL 2021 |
| | | GUAPA (LA) | GUAPA (LA) | 239 | |
| 18163 | PORTUGOS | PORTUGOS | PORTUGOS | 352 | |
| 18164 | PUEBLA DE DON FADRIQUE | ALMACILES | ALMACILES | 211 | |
| | | PUEBLA DE DON FADRIQUE | PUEBLA DE DON FADRIQUE | 1.893 | |
| 18165 | PULIANAS | PULIANAS | PULIANAS | 2.536 | |
| | | URBANIZACION LA JOYA | URBANIZACION LA JOYA | 1.117 | |
| | | URBANIZACION LOS OLIVOS | URBANIZACION LOS OLIVOS | 29 | |
| | | PULIANILLAS | PULIANILLAS | 1.693 | |
| 18167 | PURULLENA | BEJARIN (EL) | BEJARIN (EL) | 224 | |
| | | PURULLENA | PURULLENA | 2.069 | |
| 18168 | QUENTAR | QUENTAR | QUENTAR | 823 | |
| | | TOCON | TOCON | 78 | |
| 18170 | RUBITE | BARRANCO FERRER | - | - | 33 |
| | | LOS DIAZ | - | - | 14 |
| | | GALVEZ (LOS) | GALVEZ (LOS) | 16 | |
| | | CASARONES | CASARONES | 92 | |
| | | LANCE (EL) | LANCE (EL) | 14 | |
| | | RAMBLA DEL AGUA | RAMBLA DEL AGUA | 0 | |
| | | RUBITE | RUBITE | 163 | |
| 18171 | SALAR | SALAR | SALAR | 2.548 | |
| 18173 | SALOBREÑA | CALETA-GUARDIA (LA) | CALETA-GUARDIA (LA) | 466 | |
| | | LOBRES | LOBRES | 1.117 | |
| | | SALOBREÑA | SALOBREÑA | 9.037 | |
| | | PLAYA | PLAYA | 902 | |
| | | MONTE ALMENDROS | MONTE ALMENDROS | 379 | |
| | | PARGO (EL) | PARGO (EL) | 29 | |
| | | COSTA AGUILERA | COSTA AGUILERA | 62 | |
| | | ALFA MAR | ALFA MAR | 83 | |
| | | CALAMEDINA | CALAMEDINA | 7 | |
| 18174 | SANTA CRUZ DEL COMERCIO | SANTA CRUZ DEL COMERCIO | SANTA CRUZ DEL COMERCIO | 455 | |
| | | VALENZUELA | VALENZUELA | 37 | |
| 18175 | SANTA FE | JAU (EL) | JAU (EL) | 1.014 | |
| | | PEDRO RUIZ | PEDRO RUIZ | 240 | |
| | | SANTA FE | SANTA FE | 13.515 | |
| 18176 | SOPORTUJAR | SOPORTUJAR | SOPORTUJAR | 236 | |
| 18177 | SORVILAN | ALFORNON | ALFORNON | 68 | |
| | | MELICENA | MELICENA | 185 | |
| | | SORVILAN | SORVILAN | 163 | |
| | | YESOS (LOS) | YESOS (LOS) | 102 | |
| 18178 | TORRECARDELA | TORRECARDELA | TORRECARDELA | 709 | |
| 18179 | TORVIZCON | TORVIZCON | TORVIZCON | 485 | |
| 18180 | TREVELEZ | TREVELEZ | TREVELEZ | 703 | |
| 18181 | TURON | TURON | TURON | 174 | |
| 18182 | UGIJAR | CANTERAS (LAS) | CANTERAS (LAS) | 0 | |
| | | CHERIN | CHERIN | 155 | |
| | | JORAIRATAR | JORAIRATAR | 110 | |
| | | MONTOROS (LOS) | MONTOROS (LOS) | 0 | |
| | | UGIJAR | UGIJAR | 2.189 | |
| 18183 | VALOR | MECINA ALFAHAR | MECINA ALFAHAR | 113 | |
| | | NECHITE | NECHITE | 47 | |
| | | VALOR | VALOR | 494 | |
| 18184 | VELEZ DE BENAUDALLA | LAGOS | LAGOS | 15 | |
| | | VELEZ DE BENAUDALLA | VELEZ DE BENAUDALLA | 2.709 | |
| 18185 | VENTAS DE HUELMA | ACULA | ACULA | 152 | |
| | | VENTAS DE HUELMA | VENTAS DE HUELMA | 471 | |
| 18187 | VILLANUEVA DE LAS TORRES | VILLANUEVA DE LAS TORRES | VILLANUEVA DE LAS TORRES | 531 | |
| 18188 | VILLANUEVA DE MESIA | VILLANUEVA DE MESIA | VILLANUEVA DE MESIA | 1.954 | |
| 18189 | VIZNAR | VIZNAR | VIZNAR | 952 | |
| 18192 | ZAFARRAYA | ALMENDRAL (EL) | ALMENDRAL (EL) | 328 | |
| | | ZAFARRAYA | ZAFARRAYA | 1.753 | |

C/ Periodista Barrios Talavera, 1. 18071-Granada.Tel.: 958 24 75 47 //53 //58. Fax: 958 24 75 81. E-mail: secretariageneral@dipgra.es

| | | | |
|-------------------------------|---|--------|---------------------|
| Código Seguro de Verificación | IV7BFXPLLPWSZLM6YXXAOAD66U | Fecha | 16/03/2023 10:25:36 |
| Normativa | Este documento incorpora firma electrónica reconocida de acuerdo a la ley 6/2020, de 11 de noviembre, reguladora de determinados aspectos de los servicios electrónicos de confianza. | | |
| Firmante | MARIA ENCARNACION PEREA SANCHEZ (Vicesecretaria Diputación de Granada) | | |
| Url de verificación | https://moad.dipgra.es/moad/verifirma-moad/code/IV7BFXPLLPWSZLM6YXXAOAD66U | Página | 19/32 |



| NÚCLEOS DE POBLACIÓN EIEL 2021 - INE 01/01/2022 | | | | | |
|--|--------------------------|-------------------------------|---|-------------------------------------|--------------------------------|
| COD MUNIC | MUNICIPIO | NÚCLEO DE POBLACIÓN EIEL 2021 | NÚCLEO DE POBLACION INE (ACTUALIZACIÓN PADRONAL 01/01/2022) | POBLACION DEL NÚCLEO INE 01/01/2022 | POBLACION DEL NÚCLEO EIEL 2021 |
| 18193 | ZUBIA (LA) | CUMBRES VERDES | CUMBRES VERDES | 192 | |
| | | - | BARRICHUELO (EL) | 36 | |
| | | ZUBIA (LA) | ZUBIA (LA) | 19.280 | |
| 18194 | ZUJAR | CARRAMAIZA | CARRAMAIZA | 44 | |
| | | ZUJAR | ZUJAR | 2.364 | |
| 18901 | TAHA, LA | FERREIROLA | FERREIROLA | 61 | |
| | | ATALBEITAR | ATALBEITAR | 30 | |
| | | MECINA | MECINA | 101 | |
| | | FONDALES | FONDALES | 52 | |
| | | MECINILLA | MECINILLA | 16 | |
| | | PITRES | PITRES | 348 | |
| | | CAPILERILLA | CAPILERILLA | 26 | |
| 18902 | VALLE, EL | MELEGIS | MELEGIS | 366 | |
| | | RESTABAL | RESTABAL | 358 | |
| | | SALERES | SALERES | 157 | |
| 18903 | NEVADA | LAROLES | LAROLES | 595 | |
| | | JUBAR | JUBAR | 28 | |
| | | MAIRENA | MAIRENA | 163 | |
| | | PICENA | PICENA | 243 | |
| 18904 | ALPUJARRA DE LA SIERRA | GOLCO | GOLCO | 28 | |
| | | MECINA BOMBARON | MECINA BOMBARON | 497 | |
| | | YEGEN | YEGEN | 336 | |
| 18905 | GABIAS, LAS | GABIA CHICA | GABIA CHICA | 644 | |
| | | PEDRO VERDE | PEDRO VERDE | 665 | |
| | | LLANOS (LOS) | LLANOS (LOS) | 731 | |
| | | GABIA GRANDE | GABIA GRANDE | 14.777 | |
| | | HIJAR | HIJAR | 5.107 | |
| | | URBANIZACION SAN JAVIER | URBANIZACION SAN JAVIER | 375 | |
| 18906 | GUAJARES, LOS | GUAJAR ALTO | GUAJAR ALTO | 193 | |
| | | GUAJAR FARAGÚIT | GUAJAR FARAGÚIT | 522 | |
| | | GUAJAR FONDON | GUAJAR FONDON | 248 | |
| 18907 | VALLE DEL ZALABÍ | ALCUDIA DE GUADIX | ALCUDIA DE GUADIX | 1.138 | |
| | | CHARCHES | CHARCHES | 379 | |
| | | RAMBLA DEL AGUA | RAMBLA DEL AGUA | 5 | |
| | | ESFILIANA | ESFILIANA | 502 | |
| 18908 | VILLAMENA | CONCHAR | CONCHAR | 235 | |
| | | COZVIJAR | COZVIJAR | 672 | |
| 18909 | MORELABOR | LABORCILLAS | LABORCILLAS | 105 | |
| | | MOREDA | MOREDA | 475 | |
| 18910 | PINAR, EL | ACEBUCHES | ACEBUCHES | 17 | |
| | | IZBOR | IZBOR | 193 | |
| | | PINOS DEL VALLE | PINOS DEL VALLE | 651 | |
| 18911 | VEGAS DEL GENIL | AMBROZ | AMBROZ | 3.295 | |
| | | BELICENA | BELICENA | 3.814 | |
| | | CASAS BAJAS | CASAS BAJAS | 2.344 | |
| | | PURCHIL | PURCHIL | 2.304 | |
| 18912 | CUEVAS DEL CAMPO | CAÑADA MORTEROS | CAÑADA MORTERO | 40 | |
| | | COLONIA (LA) | COLONIA (LA) | 57 | |
| | | CUEVAS DEL CAMPO | CUEVAS DEL CAMPO | 1.670 | |
| 18913 | ZAGRA | ZAGRA | 861 | | |
| 18914 | VALDERRUBIO | VALDERRUBIO | VALDERRUBIO | 2.034 | |
| | | CAÑATABLA | CAÑATABLA | 15 | |
| 18915 | DOMINGO PEREZ DE GRANADA | COTILFAR | COTILFAR | 0 | |
| | | DOMINGO PEREZ DE GRANADA | DOMINGO PEREZ DE GRANADA | 806 | |
| 189160 | TORRENUOVA COSTA | TORRENUOVA | TORRENUOVA | 2.947 | |
| 18951 | CARCHUNA - CALAHONDA | CALAHONDA | CALAHONDA | 1.783 | |
| | | CARCHUNA | CARCHUNA | 2.049 | |
| | | LA CHUCHA | LA CHUCHA | 57 | |
| | | PERLA DE ANDALUCÍA | PERLA DE ANDALUCÍA | 116 | |

C/ Periodista Barrios Talavera, 1. 18071-Granada.Tel.: 958 24 75 47 //53 //58. Fax: 958 24 75 81. E-mail: secretariageneral@dipgra.es

| | | | |
|-------------------------------|---|--------|---------------------|
| Código Seguro de Verificación | IV7BFXPLLPWSZLM6YXXAOAD66U | Fecha | 16/03/2023 10:25:36 |
| Normativa | Este documento incorpora firma electrónica reconocida de acuerdo a la ley 6/2020, de 11 de noviembre, reguladora de determinados aspectos de los servicios electrónicos de confianza. | | |
| Firmante | MARIA ENCARNACION PEREA SANCHEZ (Vicesecretaria Diputación de Granada) | | |
| Url de verificación | https://moad.dipgra.es/moad/verifirma-moad/code/IV7BFXPLLPWSZLM6YXXAOAD66U | Página | 20/32 |



ANEXO 1

**SOLICITUD DE ACTUACIÓN A INCLUIR EN LA CONVOCATORIA DE SUBVENCIONES
PARA GASTOS DE INVERSIÓN EN CAMINOS VECINALES 2023**

D./D^a....., Secretario/a de la Entidad Local de

CERTIFICO:

Que (órgano competente de la Entidad local), en fecha y al amparo de la normativa de referencia, de conformidad con las atribuciones conferidas en la Ley 7/1985, de 2 de abril, Reguladora de las Bases del Régimen Local, adoptó la siguiente

RESOLUCIÓN:

PRIMERO: Aprobar la SOLICITUD de la siguiente actuación para que se incluyan en la CONVOCATORIA DE CAMINOS VECINALES 2021:

| DENOMINACIÓN DE LA ACTUACIÓN | NÚCLEOS DE POBLACIÓN A LOS QUE DA SERVICIO | TIPOLOGÍA DE LA ACTUACIÓN (1) a, b o c | ESTADO DE CONSERVACIÓN (2) | LONGITUD EN LA QUE SE SOLICITA ACTUAR | LONGITUD TOTAL DEL ITINERARIO |
|------------------------------|--|---|----------------------------|---------------------------------------|-------------------------------|
| | | | | | |

| DENOMINACIÓN DE LA ACTUACIÓN | IMPORTE SUBVENCIÓN DIPUTACIÓN (3) | APORTACIÓN MUNICIPAL (4) | TOTAL, INVERSIÓN |
|------------------------------|-----------------------------------|--------------------------|------------------|
| | | | |

1. Indicar a que tipología responde:

a) Vías de comunicación entre dos o más núcleos de población que, o bien sean la única conexión que dé acceso a la población residente en uno de los núcleos a servicios básicos sanitarios (consultorio médico y/o centro de salud), educativos obligatorios (educación primaria y E.S.O.) u otros de competencia municipal existentes en el otro núcleo de población, o bien sean la única conexión entre un núcleo de población y la red de carreteras provinciales, autonómicas o nacionales que dé acceso al otro núcleo de población donde se encuentren los citados servicios.

b) Vías de comunicación entre dos o más núcleos de población que supongan una disminución del recorrido para el acceso de la población residente en uno de los núcleos a servicios básicos sanitarios (consultorio médico y/o centro de salud), educativos obligatorios (educación primaria y E.S.O.) u otros de competencia municipal existentes en el otro núcleo de población.

c) Vías de comunicación entre dos o más núcleos de población que supongan una disminución del recorrido sin utilizar las carreteras provinciales, autonómicas o nacionales.

2. Valor obtenido en el apartado 3.2 del Anexo 2

3. Este importe será inferior a 60.000 € (IVA incluido).

4. Importe que la Entidad local quiera aportar, en su caso.

| | | | |
|-------------------------------|---|--------|---------------------|
| Código Seguro de Verificación | IV7BFXPLLPWSZLM6YXXAOAD66U | Fecha | 16/03/2023 10:25:36 |
| Normativa | Este documento incorpora firma electrónica reconocida de acuerdo a la ley 6/2020, de 11 de noviembre, reguladora de determinados aspectos de los servicios electrónicos de confianza. | | |
| Firmante | MARIA ENCARNACION PEREA SANCHEZ (Vicesecretaria Diputación de Granada) | | |
| Url de verificación | https://moad.dipgra.es/moad/verifirma-moad/code/IV7BFXPLLPWSZLM6YXXAOAD66U | Página | 21/32 |



Y para que conste y surta efectos ante la Diputación Provincial de Granada, expido el presente Certificado, de orden y con el Vº Bº del Sr/a. Alcalde/sa de, a fecha de la firma electrónica, a reservas de la aprobación del acta de conformidad con lo dispuesto en el art. 206 del ROF.

ANEXO 1 B

SOLICITUD DE ACTUACIÓN PLURIMUNICIPAL A INCLUIR EN LA CONVOCATORIA DE SUBVENCIONES PARA GASTOS DE INVERSIÓN EN CAMINOS VECINALES 2023

....., Secretario/a de la Entidad Local de.....

CERTIFICO:

Que..... (órgano competente de la Entidad local), en fecha y al amparo de la normativa de referencia, de conformidad con las atribuciones conferidas en la Ley 7/1985, de 2 de abril, Reguladora de las Bases del Régimen Local, adoptó la siguiente

RESOLUCIÓN:

PRIMERO: Aprobar la SOLICITUD de la siguiente actuación para que se incluyan en la CONVOCATORIA DE CAMINOS VECINALES 2023:

| DENOMINACIÓN DE LA ACTUACIÓN | NÚCLEOS DE POBLACIÓN A LOS QUE DA SERVICIO | TIPOLOGÍA DE LA ACTUACIÓN (1) A, b o c | ESTADO DE CONSERVACIÓN (2) | LONGITUD EN LA QUE SE SOLICITA ACTUAR | LONGITUD TOTAL DEL ITINERARIO |
|------------------------------|--|---|----------------------------|---------------------------------------|-------------------------------|
| | | | | | |

| DENOMINACIÓN DE LA ACTUACIÓN | IMPORTE SUBVENCIÓN DIPUTACIÓN (3) | APORTACIÓN MUNICIPAL (4) | TOTAL, INVERSIÓN POR ENTIDAD LOCAL |
|------------------------------|-----------------------------------|--------------------------|------------------------------------|
| |€ |€ |€ |

RESUMEN DE SOLICITUDES MUNICIPALES QUE PARTICIPAN EN LA ACTUACIÓN:

| ENTIDADES LOCALES PARTICIPANTES EN LA ACTUACIÓN | IMPORTE SUBVENCIÓN DIPUTACIÓN (3) | APORTACIÓN MUNICIPAL (4) | TOTAL INVERSIÓN POR ENTIDAD LOCAL |
|---|-----------------------------------|--------------------------|-----------------------------------|
| |€ |€ |€ |
| |€ |€ |€ |
| |€ |€ |€ |
| |€ |€ |€ |
| |€ |€ |€ |
| TOTAL IMPORTES |€ |€ |€ |

1. Indicar a que tipología responde:

| | | | |
|-------------------------------|---|--------|---------------------|
| Código Seguro de Verificación | IV7BFXPLLPWSZLM6YXXAOAD66U | Fecha | 16/03/2023 10:25:36 |
| Normativa | Este documento incorpora firma electrónica reconocida de acuerdo a la ley 6/2020, de 11 de noviembre, reguladora de determinados aspectos de los servicios electrónicos de confianza. | | |
| Firmante | MARIA ENCARNACION PEREA SANCHEZ (Vicesecretaria Diputación de Granada) | | |
| Url de verificación | https://moad.dipgra.es/moad/verifirma-moad/code/IV7BFXPLLPWSZLM6YXXAOAD66U | Página | 22/32 |



a) Vías de comunicación entre dos o más núcleos de población que, o bien sean la única conexión que dé acceso a la población residente en uno de los núcleos a servicios básicos sanitarios (consultorio médico y/o centro de salud), educativos obligatorios (educación primaria y E.S.O.) u otros de competencia municipal existentes en el otro núcleo de población, o bien sean la única conexión entre un núcleo de población y la red de carreteras provinciales, autonómicas o nacionales que dé acceso al otro núcleo de población donde se encuentren los citados servicios.

b) Vías de comunicación entre dos o más núcleos de población que supongan una disminución del recorrido para el acceso de la población residente en uno de los núcleos a servicios básicos sanitarios (consultorio médico y/o centro de salud), educativos obligatorios (educación primaria y E.S.O.) u otros de competencia municipal existentes en el otro núcleo de población.

c) Vías de comunicación entre dos o más núcleos de población que supongan una disminución del recorrido sin utilizar las carreteras provinciales, autonómicas o nacionales.

2. Valor obtenido en el apartado 3.2 del Anexo 2.

3. Este importe será inferior a 60.000 € (IVA incluido).

4. Importe que la Entidad local quiera aportar, en su caso.

Y para que conste y surta efectos ante la Diputación Provincial de Granada, expido el presente Certificado, de orden y con el Vº Bº del Sr/a. Alcalde/sa de....., a fecha de la firma electrónica, a reservas de la aprobación del acta de conformidad con lo dispuesto en el art. 206 del ROF.

SUBVENCIONES DESTINADAS A GASTOS DE INVERSIÓN EN CAMINOS VECINALES DE LA RED VIARIA LOCAL 2023

ANEXO 2 MEMORIA DESCRIPTIVA Y JUSTIFICATIVA DE LA ACTUACIÓN SOLICITADA

DENOMINACIÓN:

ENTIDAD LOCAL:

1.- OBJETO DE LA MEMORIA.

Se redacta la presente memoria con objeto de describir, justificar los criterios de selección y valorar económicamente la actuación que propone la Entidad local de _____ para la convocatoria **DE SUBVENCIONES DESTINADAS A GASTOS DE INVERSIÓN EN CAMINOS VECINALES DE LA RED VIARIA LOCAL 2023.**

Es objeto de la presente memoria incluir toda la información necesaria para la valoración, por parte de la Diputación de Granada, de los criterios de valoración y en especial los siguientes: 1 (tipología), 2 (Conservación), 5 (Población beneficiada), 6 (Longitud) y 7 (Itinerario).

NOTAS:

- **DEBERÁN SER CUMPLIMENTADOS TODOS LOS CAMPOS SOMBREADOS EN AMARILLO**
- **EN CASO DE QUE NO QUEDEN SUFICIENTEMENTE JUSTIFICADOS TODOS LOS CRITERIOS, LA SOLICITUD SE CONSIDERARÁ EXCLUIDA**


2.- DATOS DEL CAMINO:

| | | | |
|-------------------------------|---|--------|---------------------|
| Código Seguro de Verificación | IV7BFXPLLPWSZLM6YXXAOAD66U | Fecha | 16/03/2023 10:25:36 |
| Normativa | Este documento incorpora firma electrónica reconocida de acuerdo a la ley 6/2020, de 11 de noviembre, reguladora de determinados aspectos de los servicios electrónicos de confianza. | | |
| Firmante | MARIA ENCARNACION PEREA SANCHEZ (Vicesecretaria Diputación de Granada) | | |
| Url de verificación | https://moad.dipgra.es/moad/verifirma-moad/code/IV7BFXPLLPWSZLM6YXXAOAD66U | Página | 23/32 |



| | |
|---|--|
| Nombre del camino: | |
| Núcleos de población beneficiados por el camino: | |
| Términos municipales por los que discurre: | |
| Longitud total de camino sobre el que se actúa: | |
| Longitud total del itinerario para la conexión entre núcleos: | |
| Recorrido alternativo utilizando carretera provincial, autonómica o nacional, en su caso: | |

IMAGEN DEL TRAZADO DEL CAMINO SOBRE EL QUE SE SOLICITA LA ACTUACIÓN Y DEL ITINERARIO DEL QUE FORMA PARTE, INDICANDO TÉRMINOS MUNICIPALES POR LOS QUE DISCURRE, NÚCLEOS DE POBLACIÓN, TRAMOS DE INTERVENCIÓN Y RECORRIDO ALTERNATIVO EN SU CASO



3.- CRITERIOS DE VALORACIÓN DE LA SOLICITUD:

3.1.- JUSTIFICACIÓN DE LA TIPOLOGÍA SOLICITADA: Se indicarán los datos requeridos únicamente para la tipología solicitada en el anexo 1.

| | | | |
|---------------------|---|---|--|
| Tipología a) | Vías de comunicación entre dos o más núcleos de población que, o bien sean la única conexión que dé acceso a la población residente en uno de los núcleos a servicios básicos sanitarios (consultorio médico y/o centro de salud), educativos obligatorios (educación primaria y E.S.O) u otros de competencia municipal existentes en el otro núcleo de población, o bien sean la única conexión entre un núcleo de población y la red de carreteras provinciales, autonómicas o nacionales que de acceso al otro núcleo de población donde se encuentren los citados servicios. | IDENTIFICACIÓN DEL NÚCLEO DE POBLACIÓN BENEFICIADO | |
| | | IDENTIFICACIÓN DE LA CARRETERA DE LA RED NACIONAL, AUTONÓMICA O PROVINCIAL A LA QUE CONECTA | |
| | | IDENTIFICACIÓN DE LOS SERVICIOS A LOS QUE CONECTA, INDICANDO ADEMÁS SU LOCALIZACIÓN | |

| | | | |
|-------------------------------|---|--------|---------------------|
| Código Seguro de Verificación | IV7BFXPLLPWSZLM6YXXAOAD66U | Fecha | 16/03/2023 10:25:36 |
| Normativa | Este documento incorpora firma electrónica reconocida de acuerdo a la ley 6/2020, de 11 de noviembre, reguladora de determinados aspectos de los servicios electrónicos de confianza. | | |
| Firmante | MARIA ENCARNACION PEREA SANCHEZ (Vicesecretaria Diputación de Granada) | | |
| Url de verificación | https://moad.dipgra.es/moad/verifirma-moad/code/IV7BFXPLLPWSZLM6YXXAOAD66U | Página | 24/32 |



| | | | |
|--------------|--|---|--|
| Tipología b) | Vías de comunicación entre dos o más núcleos de población que supongan una disminución del recorrido para el acceso de la población residente en uno de los núcleos a servicios básicos sanitarios (consultorio médico y/o centro de salud), educativos obligatorios (educación primaria y E.S.O) u otros de competencia municipal existentes en el otro núcleo de población. | IDENTIFICACIÓN DEL NÚCLEO DE POBLACIÓN BENEFICIADO Y DE LOS SERVICIOS A LOS QUE CONECTA INDICANDO TAMBIÉN SU LOCALIZACIÓN | |
| | | DISTANCIA ENTRE EL NÚCLEO Y LOS SERVICIOS POR LA RED DE CARRETERAS (Km) | |
| | | DISTANCIA DISMINUIDA CON EL USO DEL CAMINO (Km) | |
| Tipología c) | Vías de comunicación entre dos o más núcleos de población que supongan una disminución del recorrido sin utilizar las carreteras provinciales, autonómicas o nacionales. | IDENTIFICACIÓN DE LOS NÚCLEOS DE POBLACIÓN BENEFICIADOS | |
| | | DISTANCIA ENTRE NÚCLEOS POR LA RED DE CARRETERAS (Km) | |
| | | DISTANCIA DISMINUIDA CON EL USO DEL CAMINO (Km) | |

3.2.- CONSERVACION: Se indicarán las longitudes de los tramos de camino, según su estado de conservación actual conforme a los criterios indicados en el punto TERCERO.2 de la convocatoria:

Se analiza la importancia y presencia de las siguientes variables:

- Desperfectos de tipo puntual: Existen en alguna cuneta lateral y paso de agua obstruido.
- Desperfectos de tipo generalizado de carácter superficial: Existen por el tipo de acabado superficial del camino con zahorra suelta y disgregada.
- Desperfectos de tipo generalizado indicativos de agotamiento estructural en toda la superficie, el camino ha perdido de forma generalizada el aglomerado asfáltico que existía anteriormente.
- El estado del firme es homogéneo en todo el trazado solicitado, por lo que no procede distinguir diferentes tramos en función de su conservación.

La calificación "Buen estado" corresponderá al tramo que esté escasamente afectado por las variables citadas y no exista ningún punto con desperfectos zonales.

La calificación de "Estado regular" corresponderá cuando la vía está deteriorada por alguna de las variables mencionadas y se detectan menos de 50% de la longitud del tramo con desperfectos de tipo generalizado o zonal.

La calificación de "Mal estado" corresponderá cuando la vía está fuertemente dañada por las variables mencionadas y se detectan más del 50% de desperfectos de tipo generalizado o zonal.

| <u>Estado de conservación del camino</u> | <u>Identificación del/los tramo/s</u> | <u>Longitud del/los tramo/s (m)</u> |
|--|---------------------------------------|-------------------------------------|
| <u>BUENO</u> | | |
| <u>REGULAR</u> | | |
| <u>MALO</u> | | |
| <u>TOTAL LONGITUD DEL CAMINO</u> | | |

| JUSTIFICACIÓN DE LA CALIFICACIÓN DEL ESTADO DE CONSERVACIÓN DEL CAMINO EN CADA UNO DE LOS TRAMOS IDENTIFICADOS | | |
|---|---------------|--|
| TRAMO | ESTADO | JUSTIFICACIÓN DE LA CALIFICACIÓN DEL ESTADO |
| | | |
| | | |

| | | | |
|-------------------------------|---|--------|---------------------|
| Código Seguro de Verificación | IV7BFXPLLPWSZLM6YXXAOAD66U | Fecha | 16/03/2023 10:25:36 |
| Normativa | Este documento incorpora firma electrónica reconocida de acuerdo a la ley 6/2020, de 11 de noviembre, reguladora de determinados aspectos de los servicios electrónicos de confianza. | | |
| Firmante | MARIA ENCARNACION PEREA SANCHEZ (Vicesecretaria Diputación de Granada) | | |
| Url de verificación | https://moad.dipgra.es/moad/verifirma-moad/code/IV7BFXPLLPWSZLM6YXXAOAD66U | Página | 25/32 |



| | | |
|--|--|--|
| | | |
| | | |
| | | |

| IMÁGENES DEL ESTADO DE CONSERVACIÓN DE CADA UNO DE LOS TRAMOS INDICADOS |
|---|
| |

3.3.- POBLACIÓN BENEFICIADA: Se indicarán los núcleos de población y el nº de habitantes según la última actualización padronal publicada por el INE a los que da servicio el camino:

| NÚCLEOS DE POBLACION | POBLACION DEL NÚCLEO | POBLACIÓN TOTAL BENEFICIADA POR LA ACTUACIÓN |
|----------------------|----------------------|--|
| | | |
| | | |
| | | |

| | | | |
|-------------------------------|---|--------|---------------------|
| Código Seguro de Verificación | IV7BFXPLLPWSZLM6YXXAOAD66U | Fecha | 16/03/2023 10:25:36 |
| Normativa | Este documento incorpora firma electrónica reconocida de acuerdo a la ley 6/2020, de 11 de noviembre, reguladora de determinados aspectos de los servicios electrónicos de confianza. | | |
| Firmante | MARIA ENCARNACION PEREA SANCHEZ (Vicesecretaria Diputación de Granada) | | |
| Url de verificación | https://moad.dipgra.es/moad/verifirma-moad/code/IV7BFXPLLPWSZLM6YXXAOAD66U | Página | 26/32 |



3.4.- LONGITUD: Se indicarán la longitud total del camino y la de los tramos donde se actúa:

| | |
|--|--|
| LONGITUD TOTAL DEL CAMINO (m) | |
| LONGITUD DEL/LOS TRAMO/S DEL CAMINO DONDE SE ACTÚA (m) | |

3.5.- ITINERARIO: Se entenderá como itinerario, para las tipologías a) y b), el comprendido entre núcleo de población al que el camino sirva de acceso a los servicios indicados en ellas, hasta el núcleo de población en el que se encuentren localizados tales servicios. Para la tipología c) se entenderá como itinerario el comprendido entre los núcleos de población entre los que quede disminuido su recorrido sin la utilización de carreteras provinciales, autonómicas o nacionales.

Se indicará si la actuación se realiza sobre la totalidad del itinerario dentro de su término municipal y, en caso de que la vía de comunicación lo sea entre dos núcleos de población de diferentes municipios, también se indicarán los municipios con los que se actúa de forma conjunta:

| | |
|---|-------|
| EL ITINERARIO DISCURRE ÚNICAMENTE POR EL TERMINO MUNICIPAL DEL AYUNTAMIENTO SOLICITANTE | SI/NO |
| LA ACTUACIÓN SE REALIZA SOBRE LA TOTALIDAD DEL ITINERARIO | SI/NO |

| | |
|---|-------|
| EL ITINERARIO DISCURRE POR VARIOS TERMINOS MUNICIPALES | SI/NO |
| LA ACTUACIÓN SE REALIZA SOBRE LA TOTALIDAD DEL ITINERARIO | SI/NO |
| MUNICIPIOS SOBRE LOS QUE DISCURRE EL ITINERARIO: | |
| MUNICIPIOS CON LOS QUE SE ACTÚA DE FORMA CONJUNTA: | |

4.- DESCRIPCIÓN DE LA ACTUACIÓN:

Especificar en todo caso las necesidades administrativas a satisfacer y si las obras propuestas afectan a:

- Actuaciones de refuerzo de firme de hormigón o asfalto ya existente en el camino vecinal
- Puntualmente reparaciones estructurales, deslizamientos de gravedad o falta de capacidad del suelo o de acumulación de aguas. La ejecución de estas obras debe ser compatible con el tiempo de ejecución de la subvención.
- Obras de drenaje (presupuesto < 30.000,00 € IVA incluido, salvo que se trate de cunetas transitables)
- Labores de señalización del tramo objeto de actuación, cuyo presupuesto no puede superar el importe de 10.000,00€ IVA incluido.

| DESCRIPCIÓN DE LA ACTUACIÓN |
|-----------------------------|
| |

| | | | |
|-------------------------------|---|--------|---------------------|
| Código Seguro de Verificación | IV7BFXPLLPWSZLM6YXXAOAD66U | Fecha | 16/03/2023 10:25:36 |
| Normativa | Este documento incorpora firma electrónica reconocida de acuerdo a la ley 6/2020, de 11 de noviembre, reguladora de determinados aspectos de los servicios electrónicos de confianza. | | |
| Firmante | MARIA ENCARNACION PEREA SANCHEZ (Vicesecretaria Diputación de Granada) | | |
| Url de verificación | https://moad.dipgra.es/moad/verifirma-moad/code/IV7BFXPLLPWSZLM6YXXAOAD66U | Página | 27/32 |



5. AUTORIZACIONES ADMINISTRATIVAS Y RELACIÓN CON EMPRESAS SUMINISTRADORAS

Para la actuación planteada (marcar lo que proceda):

| | |
|---|--|
| Si es necesario tramitar autorizaciones administrativas | |
| No es necesario tramitar autorizaciones administrativas | |

Como se justifica a continuación, desde el momento de la redacción del proyecto el tiempo de tramitación será de __ meses, que es compatible con el plazo de ejecución de la convocatoria.

5.1. Se acompañan los informes de viabilidad siguientes:

- Informe Técnico emitido por la (administración competente en materia de)

5.2. Será necesario obtener las siguientes autorizaciones:

| Administración competente en materia de: | Normativa de Aplicación | Documentación necesaria para la tramitación | Tiempo estimado de obtención de la autorización (incluyendo publicaciones si fueran necesarias) |
|--|-------------------------|---|---|
| | | | |
| | | | |
| | | | |

6.- PRESUPUESTO: La estructura del presupuesto necesariamente se dividirá en los siguientes capítulos. (REFLEJAR IMPORTE CERO EN CASO QUE NO SE PREVEA INVERSIÓN):

| CAPÍTULOS | | IMPORTE |
|-----------|---|---------|
| 1 | DRENAJE | |
| 2 | ESTRUCTURAS | |
| 3 | FIRMES | |
| 4 | SEÑALIZACIÓN | |
| | TOTAL | |
| | GASTOS GENERALES (13 %) | |
| | BENEFICIO INDUSTRIAL (6%) | |
| | TOTAL | |
| | IVA (21%) | |
| | TOTAL EJECUCIÓN CONTRATA | |
| | GASTOS POR SERVICIOS TÉCNICOS (IVA INCLUIDO) (hasta un máximo de 8% del importe subvencionado por la Diputación de Granada) | |

| | | | |
|-------------------------------|---|--------|---------------------|
| Código Seguro de Verificación | IV7BFXPLLPWSZLM6YXXAOAD66U | Fecha | 16/03/2023 10:25:36 |
| Normativa | Este documento incorpora firma electrónica reconocida de acuerdo a la ley 6/2020, de 11 de noviembre, reguladora de determinados aspectos de los servicios electrónicos de confianza. | | |
| Firmante | MARIA ENCARNACION PEREA SANCHEZ (Vicesecretaria Diputación de Granada) | | |
| Url de verificación | https://moad.dipgra.es/moad/verifirma-moad/code/IV7BFXPLLPWSZLM6YXXAOAD66U | Página | 28/32 |



7.- DECLARACIÓN DE OBRA COMPLETA.

Conforme al artículo 13.3 LCSP, los contratos de obras se referirán a una obra completa, entendiéndose por ésta la susceptible de ser entregada al uso general o al servicio correspondiente, sin perjuicio de las ampliaciones de que posteriormente pueda ser objeto y comprenderá todos y cada uno de los elementos que sean precisos para la utilización de la obra.

En _____, a fecha de la firma electrónica
FIRMADO (técnico competente)

ANEXO 3

COMPROMISO FIRME DE COFINANCIACIÓN

| | | | |
|----------------------------------|--|---------|--------------------|
| ENTIDAD LOCAL: | | | |
| PROGRAMA – AÑO | SUBVENCIONES DESTINADAS A GASTOS DE INVERSIÓN EN CAMINOS VECINALES DE LA RED VIARIA 2021 | | PRESUPUESTO |
| OBRA: | Nº - DENOMINACIÓN | | |
| FINANCIACIÓN | | | |
| APORTACIÓN ENTIDAD LOCAL: |% | € | |

D./D^a. _____, Secretario/a-Interventor/a del Ayuntamiento
/Entidad Local de _____ (Granada), en relación con el programa y actuación de referencia, de
CERTIFICO: Que por ⁽¹⁾ _____ de fecha _____
de ⁽²⁾ _____ (Órgano municipal competente) resolvió/acordó:

Único: Comprometerse expresamente a realizar la aportación económica correspondiente a la Entidad local, una vez adjudicada la actuación, así como las posibles liquidaciones, complementarios y modificados que en su caso se aprueben, previo el oportuno expediente.

Y para que así conste, se extiende la presente de orden y con el Visto Bueno del Sr/a. Alcalde/sa, en _____, a fecha de la firma electrónica.

Vº. Bº. EL ALCALDE/SA,
Fdo: _____

EL SECRETARIO/A-INTERVENTOR/A,
Fdo: _____

(*1) Resolución, Acuerdo, ...

(*2) El Alcalde, la Junta de Gobierno, el Pleno Municipal, ...

| | | | |
|-------------------------------|---|--------|---------------------|
| Código Seguro de Verificación | IV7BFXPLLPWSZLM6YXXAOAD66U | Fecha | 16/03/2023 10:25:36 |
| Normativa | Este documento incorpora firma electrónica reconocida de acuerdo a la ley 6/2020, de 11 de noviembre, reguladora de determinados aspectos de los servicios electrónicos de confianza. | | |
| Firmante | MARIA ENCARNACION PEREA SANCHEZ (Vicesecretaria Diputación de Granada) | | |
| Url de verificación | https://moad.dipgra.es/moad/verifirma-moad/code/IV7BFXPLLPWSZLM6YXXAOAD66U | Página | 29/32 |



ANEXO 4

CERTIFICADO DE ADJUDICACIÓN DE CONTRATOS

D./D^a, Secretario/a, Secretario/a-Interventor/a del Ayuntamiento/ELA de

CERTIFICO:

Que de conformidad con los antecedentes obrantes en esta Secretaría/Secretaría-Intervención a mi cargo y en relación con la/s actuación/es incluidas en la convocatoria de subvenciones destinadas a gastos de inversión en CAMINOS VECINALES DE LA RED VIARIA LOCAL 2023, por Resolución de ___ (órgano competente) ___ ha sido adjudicado el siguiente contrato:

| ACTUACIÓN | FECHA | IMPORTE | ADJUDICATARIO | CIF |
|-----------|--------------|--------------|---------------|-----|
| | ADJUDICACIÓN | ADJUDICACIÓN | | |
| | | | | |

Y para que así conste ante la Delegación de Obras Públicas y Vivienda de la Diputación Provincial de Granada, expido la presente certificación, de orden y con el visto bueno del Sr./a Alcalde/Alcaldesa del Ayuntamiento/ELA _____ en _____, a la fecha de la firma electrónica

Vº Bº

ALCALDE/SA-PRESIDENTE /A

SECRETARIO-INTERVENTOR/A - SECRETARIO/A

ANEXO 5

CERTIFICADO DEL GASTO REALIZADO Y PAGADO

D./D^a, Secretario/a-Interventor/a, Interventor/a del Ayuntamiento de de conformidad con lo dispuesto en el apartado OCTAVO de la Convocatoria de SUBVENCIONES DESTINADAS A GASTOS DE INVERSIÓN EN CAMINOS VECINALES DE LA RED VIARIA LOCAL DE LA PROVINCIA DE GRANADA - 2023,

CERTIFICO:

| | | | |
|-------------------------------|---|--------|---------------------|
| Código Seguro de Verificación | IV7BFXPLLPWSZLM6YXXAOAD66U | Fecha | 16/03/2023 10:25:36 |
| Normativa | Este documento incorpora firma electrónica reconocida de acuerdo a la ley 6/2020, de 11 de noviembre, reguladora de determinados aspectos de los servicios electrónicos de confianza. | | |
| Firmante | MARIA ENCARNACION PEREA SANCHEZ (Vicesecretaria Diputación de Granada) | | |
| Url de verificación | https://moad.dipgra.es/moad/verifirma-moad/code/IV7BFXPLLPWSZLM6YXXAOAD66U | Página | 30/32 |



Que, de conformidad con los antecedentes obrantes en esta Secretaría-Intervención / Intervención a mi cargo y, en relación a la actuación incluida en la citada Convocatoria, a fecha del presente certificado, el gasto realizado y pagado ha sido el que se indica a continuación, así como su adecuación e imputación a la inversión subvencionada:

| Nº DE FACTURA / DOCUMENTO | FECHA | ACREEDOR (Nombre) | CIF DEL ACREEDOR | DESCRIPCIÓN DEL GASTO | FECHA DE PAGO | IMPORTE |
|---------------------------|-------|-------------------|------------------|-----------------------|---------------|---------|
| | | | | | | |
| | | | | | | |
| | | | | | | |
| | | | | | | |

Y para que así conste ante la Diputación Provincial de Granada expido la presente certificación, de orden y con el visto bueno del Sr./a Alcalde/Alcaldesa del Ayuntamiento/ELA de, en, a de de

VºBº

ALCALDE/SA-PRESIDENTE /A SECRETARIO-INTERVENTOR/A

INTERVENTOR/A

ANEXO 6

ACTA DE RECEPCIÓN DE OBRA CONTRATADA

OBRA Nº _____

Denominación del contrato de obra:

“ _____ ”

Adjudicada por el Ayuntamiento/ELA de _____ mediante Resolución de fecha ____ de _____ de 202_ a favor de:

.....(Empresa adjudicataria)

| | | | |
|-------------------------------|---|--------|---------------------|
| Código Seguro de Verificación | IV7BFXPLLPWSZLM6YXXAOD66U | Fecha | 16/03/2023 10:25:36 |
| Normativa | Este documento incorpora firma electrónica reconocida de acuerdo a la ley 6/2020, de 11 de noviembre, reguladora de determinados aspectos de los servicios electrónicos de confianza. | | |
| Firmante | MARIA ENCARNACION PEREA SANCHEZ (Vicesecretaria Diputación de Granada) | | |
| Url de verificación | https://moad.dipgra.es/moad/verifirma-moad/code/IV7BFXPLLPWSZLM6YXXAOD66U | Página | 31/32 |



REUNIDOS en _____, el día ___ de _____ de _____ -

D./D^a _____ Alcalde/sa Presidente/la (o persona en quien delegue)

D./D^a _____ en representación de la Secretaría-Intervención/Intervención Local.

D./D^a _____, Técnico/s Director/es de las obras.

D./D^a _____, en representación de la Empresa Adjudicataria,

Observaciones:

.....
.....

Y para que conste se extiende la presente **ACTA** en el lugar y fecha arriba indicados, firmando los presentes en prueba de conformidad.

AYUNTAMIENTO/ELA DIRECCIÓN DE OBRA INTERVENCION CONTRATISTA".

La Junta de Gobierno estima que procede aprobar la Propuesta formulada en el sentido expresado, y la Presidencia así lo resuelve.

Lo que se comunica, a reserva de la aprobación del Acta, en Granada, a fecha de firma electrónica.

LA VICESECRETARIA PRIMERA

SR. DIPUTADO DELEGADO DE OBRAS PÚBLICAS Y VIVIENDA

| | | | |
|-------------------------------|---|--------|---------------------|
| Código Seguro de Verificación | IV7BFXPLLPWSZLM6YXXAOD66U | Fecha | 16/03/2023 10:25:36 |
| Normativa | Este documento incorpora firma electrónica reconocida de acuerdo a la ley 6/2020, de 11 de noviembre, reguladora de determinados aspectos de los servicios electrónicos de confianza. | | |
| Firmante | MARIA ENCARNACION PEREA SANCHEZ (Vicesecretaria Diputación de Granada) | | |
| Url de verificación | https://moad.dipgra.es/moad/verifirma-moad/code/IV7BFXPLLPWSZLM6YXXAOD66U | Página | 32/32 |

