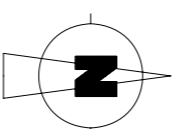
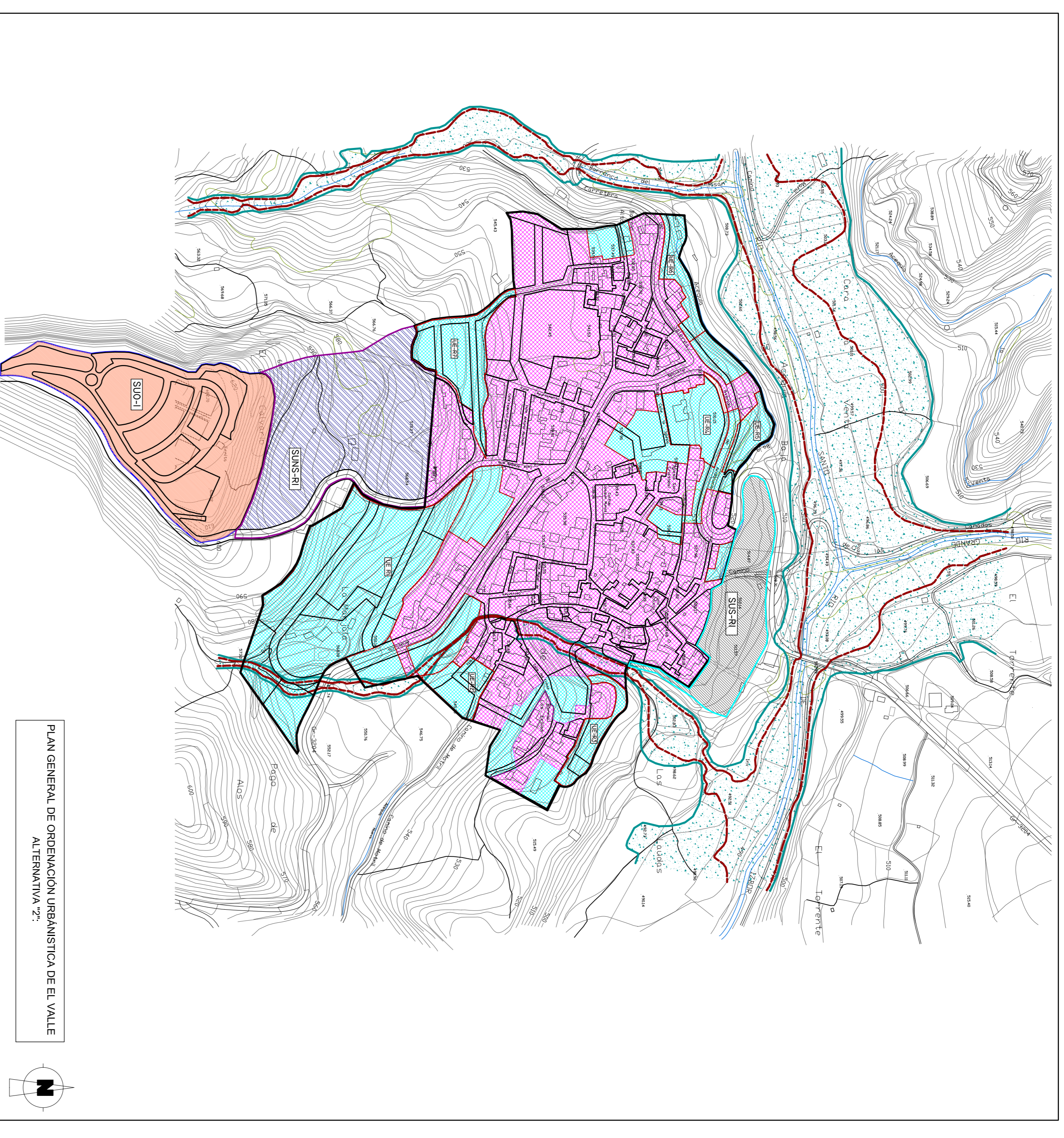


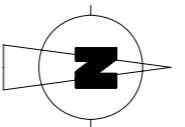
PLAN GENERAL DE ORDENACIÓN URBANÍSTICA DE EL VALLE
ALTERNATIVA 1'




SUELO URBANO	CONSOLIDADO
	NO CONSOLIDADO
	DELIMITACION DE SUELO URBANO
	DELIMITACION DE UNIDADES DE EJECUCION
SUELO URBANIZABLE	
SUELO URBANIZABLE ORDENADO	
RESIDENCIAL (EXTENSION DE CASCO - HIERTOS)	SUO-1
SUELO URBANIZABLE SECTORIZADO	
RESIDENCIAL (EXTENSION DE CASCO - HIERTOS)	SUS-R1
INDUSTRIAL	SUS-RI
SUELO URBANIZABLE NO SECTORIZADO	
RESIDENCIAL (EXTENSION DE CASCO-HIERTOS)	SUNS-R1
INDUSTRIAL - AGRICOLA	SUNS-RI
LINEA DE INUNDACION PARA LA AVENIDA DE PERIODO DE RETORNO DE 500 AÑOS	
ABRITO DE PROTECCION LINEA DE INUNDACION PARA LA AVENIDA DE PERIODO DE RETORNO DE 500 AÑOS	
LINEA DE INUNDACION PARA LA AVENIDA DE PERIODO DE RETORNO DE 10 AÑOS	



PLAN GENERAL DE ORDENACIÓN URBANÍSTICA DE EL VALLE
ALTERNATIVA 2'



SUELO URBANO	CONSOLIDADO
	NO CONSOLIDADO
	DELIMITACION DE SUELO URBANO
	DELIMITACION DE UNIDADES DE EJECUCION
SUELO URBANIZABLE	
SUELO URBANIZABLE ORDENADO	
RESIDENCIAL (EXTENSION DE CASCO-HIERTOS)	SUO-1
SUELO URBANIZABLE SECTORIZADO	
RESIDENCIAL (EXTENSION DE CASCO-HIERTOS)	SUS-R1 SUS-R2
INDUSTRIAL - AGRICOLA	SUS-RI
LINEA DE INUNDACION PARA LA AVENIDA DE PERIODO DE RETORNO DE 500 AÑOS	
ABRITO DE PROTECCION LINEA DE INUNDACION PARA LA AVENIDA DE PERIODO DE RETORNO DE 500 AÑOS	
LINEA DE INUNDACION PARA LA AVENIDA DE PERIODO DE RETORNO DE 10 AÑOS	



EXCMA. DIPUTACION PROVINCIAL
DE GRANADA
AREA DE COOPERACION LOCAL Y DESARROLLO

PLAN GENERAL DE ORDENACIÓN URBANÍSTICA EL VALLE

NÚCLEO:
RESTABAL

Plano: ORDENACIÓN

EQUIPO REDACTOR:
BERNARDO SANCHEZ GOMEZ.....ARQUITECTO DIRECTOR
EMARISTO DIAZ CABRERA.....ASOCIADO
J. ANTONIO QUILES WALLEO.....ARQUITECTO COLABORADOR

CATEGORÍAS DEL SUELO DEL
TÉRMINO MUNICIPAL

FECHA: JUNIO 2017
ESCALA: 1 / 3.000
NÚMERO: AT1 Y 2- 02