



## CÁLCULO DEL COSTE EFECTIVO DE LOS SERVICIOS PRESTADOS POR LA ENTIDADES LOCALES

(Orden HAP/2075/2014 de 6 de noviembre)

SERVICIOS DE PRESTACIÓN OBLIGATORIA PARA LOS MUNICIPIOS

VALOR DE LAS UNIDADES FÍSICAS DE REFERENCIA: EIEL 2014

(Resolución de 23 de junio 2015 de la Secretaría General de Coordinación Autonómica y Local)

### FREILA

<u>Descripción</u>	<u>Grupo de Programa</u>	<u>Unidades Físicas de Referencia</u>	<u>Valor</u>
Alumbrado Público:	165	Potencia Instalada: Kw	16,5
		Superficie iluminada: Metros lineales	16.891
		Nº Puntos de luz	498
Cementerio:	165	Nombre	Sup. total m <sup>2</sup>
		CEMENTERIO VIEJO	2.576
		CEMENTERIO NUEVO	3.094
		<b>Total:</b>	<b>5.670</b>
Recogida de Residuos:	1621	Producción anual residuos urbanos: Tm	397,80
		Nº de Contenedores	68
		Periodicidad	OT
		Km lineales del trayecto de recogida:	
		Longitud de viario urbano	18,59
		Distancia al punto de eliminación	20,79
	Total trayecto (Km)	39,38	
Periodicidad: DI: Diario. AL: Días alternos. SE: Semanal. QU: Quincenal. OT: Otros (Seis días/Semana).NO: No prestabilidad.			
Limpieza viaria:	163	Nº Personas en plantilla adscritas al servicio	

		Superficie m <sup>2</sup> con servicio limpieza				
Abastecimiento domiciliario de agua potable:	161	Longitud de tramo metros lineales				26.819,17
		Viviendas conectadas				613
		Viviendas no conectada				0
Alcantarillado:	160	Longitud de tramo metros lineales				9.207,54
		Nº de viviendas con servicio				613
Acceso a los núcleos de población:	1531/150P	Identificación carretera:	Titular	P.K. Inicial	P.K. Final	Km en municipio:
		SC078003	OT	0	2,8	2,8
		GR-7100	PR	6,6	10,2	3,6
		SC078002	MU	0	0,2	0,2
		GR-8100	PR	5,7	10	4,3
		GR-8100	PR	3,6	5,7	2,1
		SC078001	MU	0	0,8	0,8
		A-315	CA	92,5	99,9	7,4
		SC078004	OT	0	9,3	9,3
		GR-7101	PR	0,7	2,4	1,7
		GR-7100	PR	16,6	17,6	1,0
		SC078005	OT	0	2,8	2,8
Titularidad - MU: Municipal. PR: Provincial. CA: Comunidad autónoma. ES: Estado. OT: Otras					<b>Total Kms en municipio:</b>	<b>36,0</b>
Pavimentacion de las vías públicas:	1532/150P	Superficie tramos pavimentados (m <sup>2</sup> ):				95.247,78
Parque público:	171/170P	Nombre :	Titular	Tipo	Superficie cubierta: m <sup>2</sup>	Superficie aire libre m <sup>2</sup> : Total m <sup>2</sup> :
		PARQUE JUNTO COLEGIO	MU	PU	0	640,0 640,0

PARQUE INFANTIL POLIDEPORTIVO	MU	PI	0	116,0	116,0
PARQUE CARRETERA DE BAZA	MU	PU	0	1.388,0	1.388,0
JARDINES JUNTO CEMENTERIO	MU	PU	0	1.222,0	1.222,0
<b>Totales m<sup>2</sup>:</b>			<b>0,0</b>	<b>3.366,0</b>	<b>3.366,0</b>

Tipo - PU: Parque urbano. PI: Parque Infantil. JA: Jardines

Titularidad - VE: Vecinal. MU: Municipal. PR: Provincial. CA: Comunidad autónoma

MA: Mancomunidad. EM: Empresa municipal. EP: Empresa pública no municipal.

CO: Consorcio. PV: Privada. OT: Otras.

Biblioteca pública:	3321/330P	Nombre /Localización:	Titular	Superf. m <sup>2</sup> :	Nº publicac.:	Nº préstamos:
		EDIFICIO DE USOS MULTIPLES	MU	211		
<b>Totales:</b>				<b>211,0</b>		

Titularidad - VE: Vecinal. MU: Municipal. PR: Provincial. CA: Comunidad autónoma

MA: Mancomunidad. EM: Empresa municipal. EP: Empresa pública no municipal.

CO: Consorcio. PV: Privada. OT: Otras.

Tratamiento de residuos	1623	Titular:	Consorcio
		Tipo Planta (PTC: Planta Compostaje - EST: Estación Transferencia):	EST
		Capacidad almacenamiento de la instalación (m <sup>3</sup> ):	90.000,00

Protección Civil:	135/130P	Nombre del centro:	Titular	Nº personal adscrito:	Superf. Cubierta	Superf. aire libre	Superficie total m <sup>2</sup> :
<b>Total plantilla.:</b>					<b>Total m<sup>2</sup>.:</b>		

Titularidad - MU: Municipal. PR: Provincial. CA: Comunidad autónoma

MA: Mancomunidad. CO: Consorcio. XR: Cruz Roja Española. OP: Otros

organismos públicos. PV: Privada. OT: Otros

Evaluación e información de necesidad social y la atención inmediata a personas en situación o riesgo de exclusión social:

231	Nombre /Localización:	Titular	Tipo	Plantilla:	Superficie m <sup>2</sup> :	Nº plazas:
	AYUNTAMIENTO	MU	CA		17	0

ANTIGUAS VIVIENDAS DE LOS MAESTROS

MU

GI

225

30

Tipos - CA: Centro de Asistencia Social. RA: Residencia Ancianos. GI: Guardería infantil. AL: Albergue municipal. CT: Centro Rehab. Toxic. abierto.

CE: Centro Rehab. Toxic. con estancia. IN: Otros internos (orfanatos, ...). EX: Otros externos (comedores, ...)

Titularidad - VE: Vecinal. MU: Municipal. PR: Provincial. CA: Comunidad autónoma. MA: Mancunidad. EM: Empresa municipal. EP: Empresa pública no municipal. CO: Consorcio . PV: Privada. OT: Otros

Prevención y Extinción de Incendios: 135/130P Nombre: Titular Plantilla Prof: Plantilla volunt.: Vehículos extinción

--	--	--	--	--

Instalaciones deportivas de uso público:

342/340P

Nombre

Titular

Tipo

Super. aire libre

Superficie cubierta m<sup>2</sup>Sup. total m<sup>2</sup>

Plantilla

CAMPO DE FUTBOL

MU

TJ

7223

72

7.295

EDIFICIO DE USOS MULTIPLES

MU

GI

0

615

615

PISTA POLIDEPORTIVA

MU

PP

1272

73

1.345

**Totales:****8.495****760****9.255**

Tipos - GI: Gimnasio. SK: Estación de esquí. TJ: Terrenos de juego. PC: Piscinas cubiertas. PI: Piscinas al aire libre. FR: Frontón (sin cubrir). FC: Frontón (cubiertos). CP: Complejos polideportivos. PT: Polideportivos cubiertos. PP: Pistas polideportivas. EV: Escuela de vela.

Titularidad - VE: Vecinal. MU: Municipal. PR: Provincial. CA: Comunidad autónoma. MA: Mancunidad. EM: Empresa municipal. EP: Empresa pública no municipal. CO: Consorcio . PV: Privada. OT: Otros

Transporte colectivo urbano de viajeros

4411/440P

Nº total de Km de calzada de la red en trayecto de ida

Nº total de viajeros al año

Nº total de autobuses

Medio Ambiente Urbano

1721/170P

Plantilla

Superf. en Km<sup>2</sup> del núcleo urbano:

0,35

Medio Ambiente Urbano: Parque público:

171/170P

Nombre :

Titular

Tipo

Superficie cubierta Km<sup>2</sup>Superficie aire libre Km<sup>2</sup>Sup. total Km<sup>2</sup>

PARQUE JUNTO COLEGIO

MU

PU

0,0000

0,0006

0,0006

PARQUE INFANTIL POLIDEPORTIVO	MU	PI	0,0000	0,0001	0,0001
PARQUE CARRETERA DE BAZA	MU	PU	0,0000	0,0014	0,0014
JARDINES JUNTO CEMENTERIO	MU	PU	0,0000	0,0012	0,0012
CAMPING MUNICIPAL	MU	OT	0,0009	0,0131	0,0140
ÁREA RECREATIVA DE FREILA	EP	ZR	0,0000	0,0041	0,0041

**Totales Km<sup>2</sup>:** **0,0009**    **0,0205**    **0,0215**

Tipos - PU: Parque urbano. PN: Parque no urbano PI: Parque Infantil. JA: Jardines. N: Áreas de la Naturaleza. RFL: Refugio de pesca y montaña. CA: Campamentos. ZR: Zonas recreativas naturales. OT: otros.

Titularidad - VE: Vecinal. MU: Municipal. PR: Provincial. CA: Comunidad autónoma. MA: Mancomunidad. EM: Empresa municipal. EP: Empresa pública no municipal. CO: Consorcio. PV: Privada. OT: Otras.

Medio Ambiente Urbano: Gestión de los Residuos Sólidos Urbanos	1622	Producción anual residuos urbanos: Tm	397,80
--	------	---------------------------------------	--------

Medio Ambiente Urbano: Protección contra la contaminación acústica, lumínica y atmosférica en las zonas urbanas	1721/170P	Plantilla Superf. en Km <sup>2</sup> del núcleo urbano:	0,35
--	-----------	--	------



## CÁLCULO DEL COSTE EFECTIVO DE LOS SERVICIOS PRESTADOS POR LA ENTIDADES LOCALES

(Orden HAP/2075/2014 de 6 de noviembre)

SERVICIOS CORRESPONDIENTES A COMPETENCIAS PROPIAS DE LOS MUNICIPIOS

VALOR DE LAS UNIDADES FÍSICAS DE REFERENCIA: EIEL 2014

(Resolución de 23 de junio 2015 de la Secretaría General de Coordinación Autonómica y Local)

### FREILA

<u>Descripción</u>	<u>Grupo de Programa</u>	<u>Unidades Físicas de Referencia</u>	<u>Valor</u>
Urbanismo: Planeamiento, gestión ejecución y disciplina urbanística	151/150P	Superficie urbanizada (Km <sup>2</sup> ):	0,35
		Superficie urbanizable (Km <sup>2</sup> ):	
Protección y gestión del patrimonio histórico	336/330P	Plantilla:	
		Nº de bienes culturales protegidos:	
Protección y gestión de la vivienda de protección pública con criterios de sostenibilidad financiera	1521/150P	Nº de viviendas de protección pública:	
		Superficies de terrenos destinados a edificación de vivienda pública (m <sup>2</sup> ):	
Conservación y rehabilitación de la edificación	1522/150P	Plantilla:	
		Nº de edificios con actuaciones de conservación y rehabilitación:	
Evacuación y tratamiento de aguas residuales	160	Longitud de tramo metros lineales	9.207,54
		Nº de viviendas con servicio	613
		Caudal m <sup>3</sup> de desagüe	90.122
Infraestructura viaria y otros equipamientos de titularidad de la entidad local	45	Plantilla:	

Policía Local	132/130P	Plantilla:						
		Nº de vehículos adscritos al servicio:						
Tráfico, estacionamiento de vehículos y movilidad	134/130P	Plantilla:						
		Nº de vehículos adscritos al servicio:						
Información y promoción de la actividad turística de interés y ámbito local	432/430P	Plantilla:						
Ferías	4311/430P	Nº de ferias anuales:						
		Estimación anual personas asistentes:						
Abastos, mercados y lonjas:	4312/430	Nombre	Titular	Tipo	Super. aire libre	Superficie cubierta m <sup>2</sup>	Sup. total m <sup>2</sup>	Nº de puestos
		<input type="text"/>	<input type="text"/>	<input type="text"/>	<input type="text"/>	<input type="text"/>	<input type="text"/>	<input type="text"/>
					<b>Totales:</b>	<input type="text"/>	<input type="text"/>	<input type="text"/>
Tipos - LO: Lonja. ME: Mercado. Titularidad - VE: Vecinal. MU: Municipal. PR: Provincial. CA: Comunidad autónoma. MA: Mancomunidad. EM: Empresa municipal. EP: Empresa pública no municipal. CO: Consorcio. PV: Privada. CP: Cofradía de pescadores. OT: Otras.								
Comercio ambulante	4313/430	Nº licencias o permisos concedidas:						
Protección salubridad pública	331	Plantilla:						
		Nº de campañas anuales:						
Actividades funerarias	164	Plantilla:						
		Nº vehículos adscritos al servicio:						
Promoción del deporte	341/340	Plantilla:						
		Nº campañas realizadas al año:						
Instalaciones deportivas de uso público:	342/340P	Nombre	Titular	Tipo	Super. aire libre	Superficie cubierta m <sup>2</sup>	Sup. total m <sup>2</sup>	Plantilla
		<input type="text"/>	<input type="text"/>	<input type="text"/>	<input type="text"/>	<input type="text"/>	<input type="text"/>	<input type="text"/>

	CAMPO DE FUTBOL	MU	TJ	7223	72	7.295	
	EDIFICIO DE USOS MULTIPLES	MU	GI	0	615	615	
	PISTA POLIDEPORTIVA	MU	PP	1272	73	1.345	
<b>Totales:</b>				<b>8.495</b>	<b>760</b>	<b>9.255</b>	

Tipos - GI: Gimnasio. SK: Estación de esquí. TJ: Terrenos de juego. PC: Piscinas cubiertas. PI: Piscinas al aire libre. FR: Frontón (sin cubrir). FC: Frontón (cubiertos). CP: Complejos polideportivos. PT: Polideportivos cubiertos. PP: Pistas polideportivas. EV: Escuela de vela.  
Titularidad - VE: Vecinal. MU: Municipal. PR: Provincial. CA: Comunidad autónoma. MA: Mancomunidad. EM: Empresa municipal. EP: Empresa pública no municipal. CO: Consorcio. PV: Privada. OT: Otros

Instalaciones de ocupación del tiempo libre	337/330P	Nombre	Titular	Tipo	Super. aire libre	Superficie cubierta m <sup>2</sup>	Sup. total m <sup>2</sup>	Plantilla
		EDIFICIO DE USOS MULTIPLES	MU	CS	0	909	909	
		HOGAR DEL PENSIONISTA	MU	HP	0	532	532	
<b>Totales:</b>					<b>0</b>	<b>1.441</b>	<b>1.441</b>	

Tipos - CS: Centro cívico social. HP: Hogar del pensionista. TC: Teatro, cine. AU: Auditorio. CA: Casino. SC: Sociedad. KI: Kiosco de música. PZ: Plaza de toros. LU: Ludoteca. OT: Otros.

Titularidad - VE: Vecinal. MU: Municipal. PR: Provincial. CA: Comunidad autónoma. MA: Mancomunidad. EM: Empresa municipal. EP: Empresa pública no municipal. CO: Consorcio. PV: Privada. OT: Otras.


Promoción Cultura	334/330P	Plantilla:	
		Nº campañas realizadas al año:	


Equipamientos culturales	333/330P	Nombre	Titular	Tipo	Super. aire libre	Superficie cubierta m <sup>2</sup>	Sup. total m <sup>2</sup>	Plantilla
		EDIFICIO DE USOS MULTIPLES	MU	BI	0	211	211	
		MUSEO Y ALOJAMIENTO RURAL	MU	MS	0	165	165	
<b>Totales:</b>					<b>0</b>	<b>376</b>	<b>376</b>	

CC: Casa de cultural. BI: Biblioteca. MS: Museo. AR: Archivo

Titularidad - VE: Vecinal. MU: Municipal. PR: Provincial. CA: Comunidad autónoma. MA: Mancomunidad. EM: Empresa municipal. EP: Empresa pública no municipal. CO: Consorcio. PV: Privada. OT: Otras.




Participar en la vigilancia del cumplimiento de la escalaridad obligatoria 325/320P Plantilla: 

Cooperar con las Administraciones educativas correspondientes en la obtención de los solares necesarios para la construcción de nuevos centros docentes 321/322/320P Superficie nuevos terrenos destinados a centros educativos: 

Conservación, mantenimiento y vigilancia de los edificios de titularidad local destinados a centros públicos de educación infantil, educación primaria o educación especial	323/ 324/320P	Nombre	Titular	Super. aire libre	Superficie cubierta	Sup. total m <sup>2</sup>	Nivel		Nº Aulas
		CPR NEGRATIN	CE	1.872	1.133	3.005	INF		2
							PRI		5
<b>Totales:</b>				<b>1.872</b>	<b>1.133</b>	<b>3.005</b>			<b>7</b>

Titularidad - CE: Centro estatal o Comunidad autónoma. CL: Centro creado y financiado por corporaciones locales. OT: Otro centro público. PR: Centro privado

Nivel - INF: Educación infantil. PRI: Primaria. ESP: Educación especial

Promoción en su término municipal de la participación de los ciudadanos en el uso eficiente y sostenible de las tecnologías de la información y las comunicaciones 491/492 Plantilla: 

Nº campañas realizadas al año: 