



## CÁLCULO DEL COSTE EFECTIVO DE LOS SERVICIOS PRESTADOS POR LA ENTIDADES LOCALES

(Orden HAP/2075/2014 de 6 de noviembre)

SERVICIOS DE PRESTACIÓN OBLIGATORIA PARA LOS MUNICIPIOS

VALOR DE LAS UNIDADES FÍSICAS DE REFERENCIA: EIEL 2014

(Resolución de 23 de junio 2015 de la Secretaría General de Coordinación Autonómica y Local)

### ÓRGIVA

<u>Descripción</u>	<u>Grupo de Programa</u>	<u>Unidades Físicas de Referencia</u>	<u>Valor</u>
Alumbrado Público:	165	Potencia Instalada: Kw	109,7
		Superficie iluminada: Metros lineales	29.647
		Nº Puntos de luz	878
Cementerio:	165	Nombre	Sup. total m <sup>2</sup>
		CEMENTERIO	775
		CEMENTERIO VIEJO	2.028
		CEMENTERIO NUEVO	2.335
<b>Total:</b>			<b>5.138</b>
Recogida de Residuos:	1621	Producción anual residuos urbanos: Tm	2.577,70
		Nº de Contenedores	123
		Periodicidad	OT
		Km lineales del trayecto de recogida:	
		Longitud de viario urbano	42,28
		Distancia al punto de eliminación	23,31
	Total trayecto (Km)	65,59	
Periodicidad: DI: Diario. AL: Días alternos. SE: Semanal. QU: Quincenal. OT: Otros (Seis días/Semana).NO: No preestablecida.			

Limpeza viaria:	163	Nº Personas en plantilla adscritas al servicio	4
		Superficie m <sup>2</sup> con servicio limpieza	117.847,94

Abastecimiento domiciliario de agua potable:	161	Longitud de tramo metros lineales	25.684,39
		Viviendas conectadas	2.335
		Viviendas no conectada	0

Alcantarillado:	160	Longitud de tramo metros lineales	17.124,93
		Nº de viviendas con servicio	2.296

Acceso a los núcleos de población:	1531/150P	Identificación carretera:	Titular	P.K. Inicial	P.K. Final	Km en municipio:	
		SC147002	MU	0	0,5	0,5	
		A-348	CA	11,8	29,8	18,0	
		SC147004	MU	0	1,4	1,4	
		A-44	ES	172	174	2,0	
		A-346	CA	0	9,8	9,8	
		SC147001	MU	0	0,9	0,9	
		GR-5205	PR	0	5	5,0	
		A-4131	CA	0	11	11,0	
		A-4132	CA	0	5,6	5,6	
		GR-4202	PR	0	5,1	5,1	
		GR-4201	PR	3,5	4,9	1,4	
		SC147003	MU	0	4,7	4,7	
Titularidad - MU: Municipal. PR: Provincial. CA: Comunidad autónoma. ES: Estado. OT: Otras						<b>Total Kms en municipio:</b>	<b>65,4</b>

Pavimentacion de las vías públicas:	1532/150P	Superficie tramos pavimentados (m <sup>2</sup> ):	215.712,39
-------------------------------------	-----------	---	------------

Parque público:	171/170P	Nombre :	Titular	Tipo	Superficie cubierta: m <sup>2</sup>	Superficie aire libre m <sup>2</sup> :	Total m <sup>2</sup> :	
		PARQUE PZA GRUPO ALPUJARRA	MU	PU	0	677,0	677,0	
		PARQUE INFANTIL	MU	PI	0	585,0	585,0	
		PARQUE INFANTIL	MU	PI	0	183,0	183,0	
		PARQUE INFANTIL	MU	PI	0	122,0	122,0	
		PARQUE ERA DEL COMUN	MU	PU	0	649,0	649,0	
		FUENTE MARIANA	MU	PU	0	766,0	766,0	
					<b>Totales m<sup>2</sup>:</b>	<b>0,0</b>	<b>2.982,0</b>	<b>2.982,0</b>

Tipo - PU: Parque urbano. PI: Parque Infantil. JA: Jardines  
Titularidad - VE: Vecinal. MU: Municipal. PR: Provincial. CA: Comunidad autónoma  
MA: Mancomunidad. EM: Empresa municipal. EP: Empresa pública no municipal.  
CO: Consorcio. PV: Privada. OT: Otras.

Biblioteca pública:	3321/330P	Nombre /Localización:	Titular	Superf. m <sup>2</sup> :	Nº publicac.:	Nº préstamos:
		BIBLIOTECA	MU	554		
				<b>Totales:</b>	<b>554,0</b>	

Titularidad - VE: Vecinal. MU: Municipal. PR: Provincial. CA: Comunidad autónoma  
MA: Mancomunidad. EM: Empresa municipal. EP: Empresa pública no municipal.  
CO: Consorcio. PV: Privada. OT: Otras.

Tratamiento de residuos	1623	Titular:	Consortio
		Tipo Planta (PTC: Planta Compostaje - EST: Estación Transferencia):	PTC
		Capacidad almacenamiento de la instalación (m <sup>3</sup> ):	260.000,00

Protección Civil:	135/130P	Nombre del centro:	Titular	Nº personal adscrito:	Superf. Cubierta	Superf. aire libre	Superficie total m <sup>2</sup> :
		PROTECCION CIVIL	MU	20	371,0	977,0	1.348,0
				<b>Total plantilla.:</b>	<b>20,0</b>	<b>Total m<sup>2</sup>.:</b>	<b>1.348,0</b>

Titularidad - MU: Municipal. PR: Provinial. CA: Comunidad autónoma  
MA: Mancunidad. CO: Consorcio. XR: Cruz Roja Española. OP: Otros  
organismos públicos. PV: Privada. OT: Otros

Evaluación e información de necesidad social y la atención inmediata a personas en situación o riesgo de exclusión social:

231	Nombre /Localización:	Titular	Tipo	Plantilla:	Superficie m <sup>2</sup> :	Nº plazas:
	SERVICIOS SOCIALES	MU	CA		628	0
	EDIF HOGAR PENSIONISTA	MU	CA		18	0
	RESIDENCIA FERNANDO CASTELLON	PV	IN		3.371	57

Tipos - CA: Centro de Asistencia Social. RA: Residencia Ancianos. GI: Guardería infantil. AL: Albergue municipal. CT: Centro Rehab. Toxic. abierto. CE: Centro Rehab. Toxic. con estancia. IN: Otros internos (orfanatos, ...). EX: Otros externos (comedores, ...)

Titularidad - VE: Vecinal. MU: Municipal. PR: Provincial. CA: Comunidad autónoma. MA: Mancunidad. EM: Empresa municipal. EP: Empresa pública no municipal. CO: Consorcio . PV: Privada. OT: Otros

Prevención y Extinción de Incendios:	135/130P	Nombre:	Titular	Plantilla Prof:	Plantilla volunt.:	Vehículos extinción

Instalaciones deportivas de uso público:	342/340P	Nombre	Titular	Tipo	Super. aire libre	Superficie cubierta m <sup>2</sup>	Sup. total m <sup>2</sup>	Plantilla
		CAMPO DE FUTBOL	MU	TJ	3888	0	3.888	
		PABELLON	MU	PT	0	1.535	1.535	
		PISTA POLIDEPORTIVA	MU	PP	225	0	225	
		PISTA POLIDEPORTIVA	MU	PP	398	0	398	
		PISTAS POLIDEPORTIVAS	MU	PP	1099	0	1.099	
		POLIDEPORTIVO	MU	CP	9643	160	9.803	
<b>Totales:</b>					<b>15.253</b>	<b>1.695</b>	<b>16.948</b>	

Tipos - GI: Gimnasio. SK: Estación de esquí. TJ: Terrenos de juego. PC: Piscinas cubiertas. PI: Piscinas al aire libre. FR: Frontón (sin cubrir). FC: Frontón (cubiertos). CP: Complejos polideportivas. PT: Polideportivos cubiertos. PP: Pistas polideportivas. EV: Escuela de vela.

Titularidad - VE: Vecinal. MU: Municipal. PR: Provincial. CA: Comunidad autónoma. MA: Mancunidad. EM: Empresa municipal. EP: Empresa pública no municipal. CO: Consorcio . PV: Privada. OT: Otros

Transporte colectivo urbano de viajeros	4411/440P	Nº total de Km de calzada de la red en trayecto de ida	
		Nº total de viajeros al año	
		Nº total de autobuses	

Medio Ambiente Urbano	1721/170P	Plantilla	
		Superf. en Km <sup>2</sup> del núcleo urbano:	0,67

Medio Ambiente Urbano: Parque público:	171/170P	Nombre :	Titular	Tipo	Superficie cubierta Km <sup>2</sup>	Superficie aire libre Km <sup>2</sup>	Sup. total Km <sup>2</sup>
		ZONA RECREATIVA III	MU	ZR	0,0000	0,0063	0,0063
		ZONA RECREATIVA II	MU	ZR	0,0000	0,0005	0,0005
		PARQUE PZA GRUPO ALPUJARRA	MU	PU	0,0000	0,0007	0,0007
		PARQUE INFANTIL	MU	PI	0,0000	0,0006	0,0006
		PARQUE INFANTIL	MU	PI	0,0000	0,0002	0,0002
		PARQUE INFANTIL	MU	PI	0,0000	0,0001	0,0001
		PARQUE ERA DEL COMUN	MU	PU	0,0000	0,0006	0,0006
		MIRADOR	MU	OT	0,0000	0,0000	0,0000
		FUENTE MARIANA	MU	PU	0,0000	0,0008	0,0008
		AREA RECREATIVA I	MU	ZR	0,0000	0,0012	0,0012
<b>Totales Km<sup>2</sup>:</b>					<b>0,0000</b>	<b>0,0111</b>	<b>0,0111</b>

Tipos - PU: Parque urbano. PN: Parque no urbano PI: Parque Infantil. JA: Jardines. N: Áreas de la Naturaleza. RFL: Refugio de pesca y montaña. CA: Campamentos. ZR: Zonas recreativas naturales. OT: otros.  
 Titularidad - VE: Vecinal. MU: Municipal. PR: Provincial. CA: Comunidad autónoma. MA: Mancomunidad. EM: Empresa municipal. EP: Empresa pública no municipal. CO: Consorcio. PV: Privada. OT: Otras.

Medio Ambiente Urbano: Gestión de los Residuos Sólidos Urbanos	1622	Producción anual residuos urbanos: Tm	2.577,70
--	------	---------------------------------------	----------

Medio Ambiente Urbano:

1721/170P

Plantilla

Protección contra la contaminación  
acústica, lumínica y atmosférica en  
las zonas urbanas

Superf. en Km<sup>2</sup> del núcleo urbano:



0,67



## CÁLCULO DEL COSTE EFECTIVO DE LOS SERVICIOS PRESTADOS POR LA ENTIDADES LOCALES

(Orden HAP/2075/2014 de 6 de noviembre)

SERVICIOS CORRESPONDIENTES A COMPETENCIAS PROPIAS DE LOS MUNICIPIOS

VALOR DE LAS UNIDADES FÍSICAS DE REFERENCIA: EIEL 2014

(Resolución de 23 de junio 2015 de la Secretaría General de Coordinación Autonómica y Local)

### ÓRGIVA

<u>Descripción</u>	<u>Grupo de Programa</u>	<u>Unidades Físicas de Referencia</u>	<u>Valor</u>
Urbanismo: Planeamiento, gestión ejecución y disciplina urbanística	151/150P	Superficie urbanizada (Km <sup>2</sup> ):	0,67
		Superficie urbanizable (Km <sup>2</sup> ):	
Protección y gestión del patrimonio histórico	336/330P	Plantilla:	
		Nº de bienes culturales protegidos:	
Protección y gestión de la vivienda de protección pública con criterios de sostenibilidad financiera	1521/150P	Nº de viviendas de protección pública:	
		Superficies de terrenos destinados a edificación de vivienda pública (m <sup>2</sup> ):	
Conservación y rehabilitación de la edificación	1522/150P	Plantilla:	
		Nº de edificios con actuaciones de conservación y rehabilitación:	
Evacuación y tratamiento de aguas residuales	160	Longitud de tramo metros lineales	17.124,93
		Nº de viviendas con servicio	2.296
		Caudal m <sup>3</sup> de desagüe	434.770
Infraestructura viaria y otros equipamientos de titularidad de la entidad local	45	Plantilla:	

Policía Local	132/130P	Plantilla:						
		Nº de vehículos adscritos al servicio:						
Tráfico, estacionamiento de vehículos y movilidad	134/130P	Plantilla:						
		Nº de vehículos adscritos al servicio:						
Información y promoción de la actividad turística de interés y ámbito local	432/430P	Plantilla:						
Ferías	4311/430P	Nº de ferias anuales:						
		Estimación anual personas asistentes:						
Abastos, mercados y lonjas:	4312/430	Nombre	Titular	Tipo	Super. aire libre	Superficie cubierta m <sup>2</sup>	Sup. total m <sup>2</sup>	Nº de puestos
		MERCADO MUNICIPAL	MU	ME	150	1.330	1.480	
Tipos - LO: Lonja. ME: Mercado.					<b>Totales:</b>	<b>150</b>	<b>1.330</b>	<b>1.480</b>
Titularidad - VE: Vecinal. MU: Municipal. PR: Provincial. CA: Comunidad autónoma. MA: Mancomunidad. EM: Empresa municipal. EP: Empresa pública no municipal. CO: Consorcio. PV: Privada. CP: Cofradía de pescadores. OT: Otras.								
Comercio ambulante	4313/430	Nº licencias o permisos concedidas:						
Protección salubridad pública	331	Plantilla:						
		Nº de campañas anuales:						
Actividades funerarias	164	Plantilla:						
		Nº vehículos adscritos al servicio:						
Promoción del deporte	341/340	Plantilla:						
		Nº campañas realizadas al año:						
Instalaciones deportivas de uso público:	342/340P	Nombre	Titular	Tipo	Super. aire libre	Superficie cubierta m <sup>2</sup>	Sup. total m <sup>2</sup>	Plantilla



	CAMPO DE FUTBOL	MU	TJ	3888	0	3.888	
	PABELLON	MU	PT	0	1.535	1.535	
	PISTA POLIDEPORTIVA	MU	PP	225	0	225	
	PISTA POLIDEPORTIVA	MU	PP	398	0	398	
	PISTAS POLIDEPORTIVAS	MU	PP	1099	0	1.099	
	POLIDEPORTIVO	MU	CP	9643	160	9.803	
<b>Totales:</b>				<b>15.253</b>	<b>1.695</b>	<b>16.948</b>	

Tipos - GI: Gimnasio. SK: Estación de esquí. TJ: Terrenos de juego. PC: Piscinas cubiertas. PI: Piscinas al aire libre. FR: Frontón (sin cubrir). FC: Frontón (cubiertos). CP: Complejos polideportivos. PT: Polideportivos cubiertos. PP: Pistas polideportivas. EV: Escuela de vela.  
Titularidad - VE: Vecinal. MU: Municipal. PR: Provincial. CA: Comunidad autónoma. MA: Mancunidad. EM: Empresa municipal. EP: Empresa pública no municipal. CO: Consorcio . PV: Privada. OT: Otros


Instalaciones de ocupación del tiempo libre	337/330P	Nombre	Titular	Tipo	Super. aire libre	Superficie cubierta m <sup>2</sup>	Sup. total m <sup>2</sup>	Plantilla
		EDIF HOGAR PENSIONISTA	MU	HP	0	424	424	
				<b>Totales:</b>	<b>0</b>	<b>424</b>	<b>424</b>	


Tipos - CS: Centro cívico social. HP: Hogar del pensionista. TC: Teatro, cine. AU: Auditorio. CA: Casino. SC: Sociedad. KI: Kiosco de música. PZ: Plaza de toros. LU: Ludoteca. OT: Otros.  
Titularidad - VE: Vecinal. MU: Municipal. PR: Provincial. CA: Comunidad autónoma. MA: Mancomunidad. EM: Empresa municipal. EP: Empresa pública no municipal. CO: Consorcio. PV: Privada. OT: Otras.

Promoción Cultura	334/330P	Plantilla:	
		Nº campañas realizadas al año:	

Equipamientos culturales	333/330P	Nombre	Titular	Tipo	Super. aire libre	Superficie cubierta m <sup>2</sup>	Sup. total m <sup>2</sup>	Plantilla
		BIBLIOTECA	MU	BI	42	554	596	
				<b>Totales:</b>	<b>42</b>	<b>554</b>	<b>596</b>	

CC: Casa de cultural. BI: Biblioteca. MS: Museo. AR: Archivo  
Titularidad - VE: Vecinal. MU: Municipal. PR: Provincial. CA: Comunidad autónoma. MA: Mancomunidad. EM: Empresa municipal. EP: Empresa pública no municipal. CO: Consorcio. PV: Privada. OT: Otras.

Participar en la vigilancia del cumplimiento de la escalearidad obligatoria 325/320P Plantilla: 


Cooperar con las Administraciones educativas correspondientes en la obtención de los solares necesarios para la construcción de nuevos centros docentes 321/322/320P Superficie nuevos terrenos destinados a centros educativos: 

Conservación, mantenimiento y vigilancia de los edificios de titularidad local destinados a centros públicos de educación infantil, educación primaria o educación especial 323/324/320P

Nombre	Titular	Super. aire libre	Superficie cubierta	Sup. total m <sup>2</sup>	Nivel	Nº Aulas
IES APUJARRA II	CE	9.498	5.158	14.656	ESP	2
CP SAN JOSE DE CALASANZ	CE	5.138	4.650	9.788	INF	6
					PRI	12
CPR EL ALFEIZAR	CE	368	622	990	INF	1
					PRI	3
<b>Totales:</b>		<b>15.004</b>	<b>10.430</b>	<b>25.434</b>		<b>24</b>

Titularidad - CE: Centro estatal o Comunidad autónoma. CL: Centro creado y financiado por corporaciones locales. OT: Otro centro público. PR: Centro privado

Nivel - INF: Educación infantil. PRI: Primaria. ESP: Educación especial

Promoción en su término municipal de la participación de los ciudadanos en el uso eficiente y sostenible de las tecnologías de la información y las comunicaciones 491/492 Plantilla:   
 Nº campañas realizadas al año: 