

MEMORIA JUSTIFICATIVA DE LA CONVOCATORIA DEL PPOYS 2020/2021

El artículo 4.2 del vigente Reglamento Regulador del Plan Provincial de Cooperación a las Obras y Servicios de Competencia Municipal (en adelante PPOYS), aprobado por el Pleno el 28 de enero de 2016 (BOP de 10 de febrero de 2016), prevé que la convocatoria del PPOYS contendrá una Memoria Justificativa de sus objetivos y de los criterios de distribución de fondos, criterios que en todo caso han de ser objetivos y equitativos.

Dicha previsión se reproduce en idénticos términos en el también artículo 4.2 del nuevo Reglamento aprobado inicialmente por el Pleno el 27 de febrero de 2020 y cuyo preceptivo trámite de información pública por plazo de treinta días hábiles fue publicado en el BOP del día 3 de marzo de 2020. Sin embargo dicho trámite quedó interrumpido por la suspensión de plazos establecida por la Disposición Adicional Tercera del *Real Decreto 463/2020, de 14 de marzo, por el que se declara el estado de alarma para la gestión de la situación de crisis sanitaria ocasionada por el COVID-19*, y cuyo cómputo se reanudará en el momento en que pierda vigencia dicho estado de alarma y sus prórrogas, lo que permitirá culminar el proceso de aprobación del Reglamento y, en consecuencia, proceder a la Convocatoria del PPOYS para la bianualidad 2020/2021 en el marco de dicho nuevo Reglamento.


Mientras tanto la presente Memoria Justificativa de la futura convocatoria puede aprobarse para dar publicidad de la misma a las Entidades locales beneficiarias del Plan en tanto que:

1º. Su contenido no se ve condicionado con carácter general por la regulación del nuevo Reglamento, que incide sobre todo en los aspectos formales de la tramitación de la convocatoria y la posterior ejecución y justificación de las actuaciones que finalmente se incluyan en el Plan, salvo en lo relativo a la no exigencia de cofinanciación de las Entidades locales, aspecto éste que al no estar previsto en el Reglamento de 2016 sólo podría mantenerse en la Convocatoria si prospera el nuevo Reglamento.

2º. La Memoria sirve de orientación a las Entidades locales beneficiarias del Plan que podrán aprovechar el tiempo que transcurra entre la aprobación de la misma y la convocatoria del Plan para estudiar y planificar el alcance de sus propuestas, en tanto que la misma determina la distribución de los fondos entre todas las Entidades locales beneficiarias.

1.- OBJETIVOS

1.1.- El Plan tiene por objeto prioritario la financiación de las inversiones necesarias para la efectiva prestación de los servicios municipales obligatorios en los Municipios de menos de 20.000 habitantes así como en las Entidades Locales Autónomas de la Provincia.

Código Seguro De Verificación	KMmbeInuZu/lxHwMrTyczA==	Estado	Fecha y hora	
Firmado Por	Vicente Gallardo Garcia - Técnico De La Oficina De Gestión De La Eiel- diputación De Granada	Firmado	13/05/2020 10:03:02	
Observaciones		Página	1/96	
Url De Verificación	https://moad.dipgra.es/moad/verifirma-moad/			

No obstante lo anterior, la presente convocatoria prevé, además, la participación de los Municipios de la Provincia con población entre 20.000 y 50.000 habitantes.

1.2.- Como herramienta que ayude a la consecución del objetivo prioritario citado, y dado que no se excluye la posibilidad de la inclusión, por parte de las Entidades Locales, de actuaciones destinadas a otros servicios de competencia municipal que no sean de prestación obligatoria, se dispone de una solución de distribución entre las Entidades Locales de la inversión prevista que incremente su importe en un 10% en el caso de que la actuación seleccionada sea para una obra o servicio de prestación obligatoria y de un 20% en el caso de que lo sea para la prestación de un servicio que siendo igualmente de prestación obligatoria disponga de un nivel de dotación de infraestructuras para su prestación inferior a la media provincial. Se pretende así incentivar la inclusión en el Plan, principalmente, de actuaciones relacionadas con la prestación de servicios públicos obligatorios, pretendiendo contribuir, además, a que los niveles de calidad en la prestación de tales servicios obligatorios tiendan a mejorar y a ser homogéneos en todo el ámbito provincial.

2.- DISTRIBUCIÓN DE FONDOS


2.1.- La distribución municipal de la inversión se realiza en base al triple criterio de población de cada Entidad local, número de núcleos de población de la misma y tipología de la actuación que la entidad local decida incluir en el Plan.

El criterio de distribución relativo a la población consiste en asignar a cada Entidad local que participe en el Plan la cantidad ($I_{\text{€/HAB}}$) que resulte de aplicar los términos de una progresión aritmética decreciente que partiendo de una inversión en €/hab máxima para el Municipio de menor población, se decremente proporcionalmente al incremento de población para cada una de las Entidades que le sigan en la serie ordenada de forma creciente:

$$I_{\text{€/HAB}} = I_{\text{€/HAB}-1} - I_{\text{€/HAB}-1} * D * (P_M - P_{M-1}) / P_M$$

En donde:

- $I_{\text{€/HAB}}$ Importe, en €/hab., de la inversión asignada a la Entidad local.
- $I_{\text{€/HAB}-1}$ Importe, en €/hab, de la inversión correspondiente a la Entidad local inmediatamente anterior en la progresión decreciente.
- D Diferencia de la progresión aritmética (variable a determinar en función del valor la inversión a distribuir y la inversión en €/hab ($I_{\text{€/HAB}}$) inicial que se fije para la Entidad local de mayor población de la progresión.
- P_M Población de la Entidad local para la que se determina el importe de la inversión.
- P_{M-1} Población de la Entidad local inmediatamente anterior en la progresión.

Código Seguro De Verificación	KMmbeInuZu/lxHwMrTyczA==	Estado	Fecha y hora	
Firmado Por	Vicente Gallardo Garcia - Técnico De La Oficina De Gestión De La Eiel-diputación De Granada	Firmado	13/05/2020 10:03:02	
Observaciones		Página	2/96	
Url De Verificación	https://moad.dipgra.es/moad/verifirma-moad/			

La cantidad asignada a cada Entidad local (I_M) será el producto de multiplicar el valor de la inversión en €/hab ($I_{€/HAB}$) que le resulte de la aplicación de la regla anterior por el valor de la población de la Entidad (P_M) reflejada en la actualización padronal mas reciente publicada por el INE, en este caso la correspondiente a 1 de enero de 2019:

$$I_M = I_{€/HAB} * P_M$$

Una vez determinada la cantidad I_M para cada Entidad local ésta se incrementa porcentualmente en función del número de núcleos de población que se integran en el Municipio recogidos como tales en la Encuesta de Infraestructura y Equipamientos Locales de la Provincia de Granada, con los siguientes porcentajes:


Nº NUCLEOS DEL MUNICIPIO	% DE INCREMENTO DE I_M
1	0,00%
2	10,00%
3	12,00%
4 - 5	14,00%
6 - 8	16,00%
9 - 12	18,00%
mas de 12	20,00%

Para Municipios de población superior a 20.000 habitantes, en caso de que la cantidad resultante supere el importe de 120.000 €, ésta se limitará al citado importe.

Finalmente, la cantidad resultante de la aplicación de los criterios anteriores se aplicará al caso en que la Entidad Local incluya una actuación para la prestación de servicios de competencia municipal pero de prestación no obligatoria. Si la actuación que se incluya fuera de prestación obligatoria, la citada cantidad se incrementará un 10%, y si la actuación se dedicara a un servicio de prestación obligatoria con un nivel de dotación inferior a la media provincial, según se determina en el apartado 3 de esta memoria, se incrementará en un 20%.


En la siguiente tabla, en la que se ordenan todas las Entidades locales que participan en el Plan en orden creciente de su población a fecha 1 de enero de 2019, se muestra el cálculo de la distribución de la inversión del PPOYS de 2020-2021 que asciende a la cantidad de **17.000.000,00 €**.

La distribución arranca de una I_M mínima de 80.000,00 € para el Municipio de menor población (Lobras con 145 habitantes), lo que representa una $I_{€/HAB}$ de 551,72 €/hab hasta distribuir la cantidad total de 17.000.000,00 € para un valor de la diferencia de la progresión aritmética D igual a 0,04793375. Un 6,40 % de la inversión total es destinado a cubrir la distribución por número de núcleos, dedicando un 93,60 % de la inversión para su distribución entre las Entidad Locales en función de su nivel de población.

Código Seguro De Verificación	KMmbeInuZu/lxHwMrTyczA==	Estado	Fecha y hora	
Firmado Por	Vicente Gallardo Garcia - Técnico De La Oficina De Gestión De La Eiel-diputación De Granada	Firmado	13/05/2020 10:03:02	
Observaciones		Página	3/96	
Url De Verificación	https://moad.dipgra.es/moad/verifirma-moad/			


2.2.- En la tabla siguiente se muestran los resultados de la distribución de la inversión que se asigna a cada Entidad Local en el PPOS 2020-2021, y se indican las cantidades resultantes para el caso de que estas dediquen su asignación a cada tipología de actuación posible:

MUNICIPIO / ELA	POBLACION 01_01_2019	NÚMERO DE NÚCLEOS EIEL	ASIGNACIÓN POR POBLACIÓN		ASIGNACIÓN POR NÚCLEOS DE POBLACIÓN		IMPORTE TOTAL PREVIO DE LA ASIGNACIÓN	IMPORTE FINAL AJUSTADO DE LA ASIGNACIÓN		
			€/HABITANTE (POBLACIÓN)	ASIGNACIÓN PREVIA POR POBLACIÓN	% INCREMENTO POR Nº DE NÚCLEOS	ASIGNACIÓN PREVIA POR NÚMERO DE NÚCLEOS		SERVICIOS DE COMPETENCIA MUNICIPAL NO OBLIGATORIOS	SERVICIOS OBLIGATORIOS	SERVICIOS OBLIGATORIOS CON DOTACION INFERIOR A MEDIA PROVINC
LOBRAS	145	2	551,72	80.000,00	10,00%	8.000,00	88.000,00	88.000	96.800	105.600
JUVILES	153	1	524,19	80.200,51	0,00%	0,00	80.200,51	80.201	88.221	96.241
CARATAUNAS	194	1	417,59	81.012,96	0,00%	0,00	81.012,96	81.013	89.114	97.216
MAIRENA	206	2	394,36	81.239,17	10,00%	8.123,92	89.363,09	89.363	98.299	107.236
GOBERNADOR	233	2	350,60	81.690,42	10,00%	8.169,04	89.859,46	89.859	98.845	107.831
PICENA	235	1	347,76	81.723,75	0,00%	0,00	81.723,75	81.724	89.896	98.069
TURÓN	239	1	342,21	81.789,31	0,00%	0,00	81.789,31	81.789	89.968	98.147
CÁSTARAS	249	2	329,10	81.946,76	10,00%	8.194,68	90.141,43	90.141	99.155	108.169
TURRO, EL	262	1	313,52	82.141,66	0,00%	0,00	82.141,66	82.142	90.356	98.570
SOPORTÚJAR	268	1	306,83	82.229,81	0,00%	0,00	82.229,81	82.230	90.453	98.676
AGRÓN	274	1	300,42	82.316,12	0,00%	0,00	82.316,12	82.316	90.548	98.779
POLÍCAR	276	1	298,35	82.344,71	0,00%	0,00	82.344,71	82.345	90.580	98.814
BUSQUÍSTAR	289	1	285,54	82.522,26	0,00%	0,00	82.522,26	82.522	90.774	99.026
BUBIÓN	296	1	279,11	82.615,81	0,00%	0,00	82.615,81	82.616	90.878	99.139
FERREIRA	299	1	276,44	82.655,54	0,00%	0,00	82.655,54	82.656	90.922	99.187
CACÍN	307	1	269,57	82.758,79	0,00%	0,00	82.758,79	82.759	91.035	99.311
PAMPANEIRA	321	1	258,35	82.931,80	0,00%	0,00	82.931,80	82.932	91.225	99.518
LUGROS	323	1	256,83	82.956,41	0,00%	0,00	82.956,41	82.956	91.252	99.547
LENTEGÍ	326	1	254,58	82.993,01	0,00%	0,00	82.993,01	82.993	91.292	99.592
BEAS DE GUADIX	329	1	252,37	83.029,28	0,00%	0,00	83.029,28	83.029	91.332	99.635
DÚDAR	330	2	251,64	83.041,34	10,00%	8.304,13	91.345,47	91.345	100.480	109.614
CÁÑAR	350	1	237,91	83.268,80	0,00%	0,00	83.268,80	83.269	91.596	99.923
BACOR-OLIVAR	352	2	236,62	83.291,48	10,00%	8.329,15	91.620,62	91.621	100.783	109.945
ALMEGÍJAR	365	2	228,59	83.433,67	10,00%	8.343,37	91.777,04	91.777	100.955	110.132
GORAFE	381	1	219,43	83.601,62	0,00%	0,00	83.601,62	83.602	91.962	100.322
PÓRTUGOS	382	1	218,88	83.612,11	0,00%	0,00	83.612,11	83.612	91.973	100.334
RUBITE	394	7	212,52	83.734,18	16,00%	13.397,47	97.131,65	97.132	106.845	116.558
HUÉLAGO	403	1	208,00	83.823,81	0,00%	0,00	83.823,81	83.824	92.206	100.589
ALBUÑÁN	406	1	206,54	83.853,50	0,00%	0,00	83.853,50	83.854	92.239	100.625
MARCHAL	417	1	201,34	83.959,53	0,00%	0,00	83.959,53	83.960	92.356	100.752
DEHESAS DE GUADIX	419	1	200,43	83.978,74	0,00%	0,00	83.978,74	83.979	92.377	100.775
MURTAS	467	3	180,71	84.392,49	12,00%	10.127,10	94.519,59	94.520	103.972	113.424
ALICÚN DE ORTEGA	480	1	176,05	84.502,05	0,00%	0,00	84.502,05	84.502	92.952	101.402
LÚJAR	488	3	173,30	84.568,45	12,00%	10.148,21	94.716,66	94.717	104.189	113.660


Código Seguro De Verificación	KMmbeInuZu/lxHwMrTyczA==	Estado	Fecha y hora	
Firmado Por	Vicente Gallardo Garcia - Técnico De La Oficina De Gestión De La Eiel- diputación De Granada	Firmado	13/05/2020 10:03:02	
Observaciones		Página	4/96	
Url De Verificación	https://moad.dipgra.es/moad/verifirma-moad/			

MUNICIPIO / ELA	POBLACION 01_01_2019	NÚMERO DE NÚCLEOS EIEL	ASIGNACIÓN POR POBLACIÓN		ASIGNACIÓN POR NÚCLEOS DE POBLACIÓN		IMPORTE TOTAL PREVIO DE LA ASIGNACIÓN	IMPORTE FINAL AJUSTADO DE LA ASIGNACIÓN		
			€/HABITANTE (POBLACIÓN)	ASIGNACIÓN PREVIA POR POBLACIÓN	% INCREMENTO POR Nº DE NÚCLEOS	ASIGNACIÓN PREVIA POR NÚMERO DE NÚCLEOS		SERVICIOS DE COMPETENCIA MUNICIPAL NO OBLIGATORIOS	SERVICIOS OBLIGATORIOS	SERVICIOS OBLIGATORIOS CON DOTACION INFERIOR A MEDIA PROVINC
SANTA CRUZ DEL COMERCIO	528	2	160,75	84.875,55	10,00%	8.487,55	93.363,10	93.363	102.699	112.036
SORVILÁN	538	4	157,90	84.951,17	14,00%	11.893,16	96.844,33	96.844	106.528	116.213
CAPILEIRA	554	1	153,55	85.068,77	0,00%	0,00	85.068,77	85.069	93.576	102.083
FORNES	555	1	153,29	85.076,12	0,00%	0,00	85.076,12	85.076	93.584	102.091
ALAMEDILLA	574	1	148,45	85.211,11	0,00%	0,00	85.211,11	85.211	93.732	102.253
VILLANUEVA DE LAS TORRES	582	1	146,51	85.267,25	0,00%	0,00	85.267,25	85.267	93.794	102.320
LANTEIRA	588	1	145,08	85.308,96	0,00%	0,00	85.308,96	85.309	93.840	102.371
ALQUIFE	601	4	142,09	85.397,41	14,00%	11.955,64	97.353,04	97.353	107.088	116.824
MORELABOR	607	2	140,75	85.437,87	10,00%	8.543,79	93.981,66	93.982	103.380	112.778
NEVADA	609	1	140,31	85.451,32	0,00%	0,00	85.451,32	85.451	93.996	102.541
JÁTAR	614	1	139,23	85.484,67	0,00%	0,00	85.484,67	85.485	94.034	102.582
ALDEIRE	615	1	139,01	85.491,34	0,00%	0,00	85.491,34	85.491	94.040	102.589
CALICASAS	617	1	138,58	85.504,62	0,00%	0,00	85.504,62	85.505	94.056	102.606
DÓLAR	622	1	137,52	85.537,57	0,00%	0,00	85.537,57	85.538	94.092	102.646
VENTAS DE HUELMA	640	2	133,83	85.652,88	10,00%	8.565,29	94.218,17	94.218	103.640	113.062
TORVIZCÓN	648	1	132,26	85.703,57	0,00%	0,00	85.703,57	85.704	94.274	102.845
TAHA, LA	653	7	131,29	85.735,03	16,00%	13.717,60	99.452,63	99.453	109.398	119.344
ARENAS DEL REY	666	2	128,85	85.815,24	10,00%	8.581,52	94.396,77	94.397	103.837	113.276
CALAHORRA, LA	673	1	127,58	85.858,03	0,00%	0,00	85.858,03	85.858	94.444	103.030
COGOLLOS DE GUADIX	673	1	127,58	85.858,03	0,00%	0,00	85.858,03	85.858	94.444	103.030
VÁLOR	675	3	127,22	85.870,22	12,00%	10.304,43	96.174,65	96.175	105.793	115.410
DEHESAS VIEJAS	705	1	122,05	86.045,37	0,00%	0,00	86.045,37	86.045	94.650	103.254
BÉRCHULES	716	2	120,26	86.108,74	10,00%	8.610,87	94.719,61	94.720	104.192	113.664
ALBONDÓN	728	5	118,37	86.176,77	14,00%	12.064,75	98.241,52	98.242	108.066	117.890
TREVÉLEZ	732	1	117,76	86.199,35	0,00%	0,00	86.199,35	86.199	94.819	103.439
GOR	733	5	117,61	86.204,98	14,00%	12.068,70	98.273,68	98.274	108.101	117.929
TORRE-CARDELA	736	1	117,15	86.221,83	0,00%	0,00	86.221,83	86.222	94.844	103.466
DIEZMA	764	2	113,05	86.373,30	10,00%	8.637,33	95.010,63	95.011	104.512	114.013
ESCÚZAR	791	1	109,37	86.514,62	0,00%	0,00	86.514,62	86.515	95.167	103.818
ALBUÑUELAS	821	2	105,56	86.666,15	10,00%	8.666,62	95.332,77	95.333	104.866	114.400
ZAGRA	834	1	103,99	86.730,91	0,00%	0,00	86.730,91	86.731	95.404	104.077
PINAR, EL	877	3	99,13	86.934,74	12,00%	10.432,17	97.366,91	97.367	107.104	116.840
DOMINGO PÉREZ DE GRANADA	890	3	97,75	86.995,61	12,00%	10.439,47	97.435,08	97.435	107.179	116.922
VALLE, EL	914	3	95,30	87.105,11	12,00%	10.452,61	97.557,72	97.558	107.314	117.070
FREILA	918	1	94,91	87.123,30	0,00%	0,00	87.123,30	87.123	95.835	104.548
JETE	919	1	94,81	87.127,85	0,00%	0,00	87.127,85	87.128	95.841	104.554
QUÉNTAR	933	2	93,45	87.190,51	10,00%	8.719,05	95.909,56	95.910	105.501	115.092
VILLAMENA	948	2	92,04	87.256,64	10,00%	8.725,66	95.982,31	95.982	105.580	115.178
JEREZ DEL MARQUESADO	968	1	90,23	87.343,06	0,00%	0,00	87.343,06	87.343	96.077	104.812


Código Seguro De Verificación	KMmbeInuZu/lxHwMrTyczA==	Estado	Fecha y hora
Firmado Por	Vicente Gallardo Garcia - Técnico De La Oficina De Gestión De La Eiel- diputación De Granada	Firmado	13/05/2020 10:03:02
Observaciones		Página	5/96
Url De Verificación	https://moad.dipgra.es/moad/verifirma-moad/		



MUNICIPIO / ELA	POBLACION 01_01_2019	NÚMERO DE NÚCLEOS EIEL	ASIGNACIÓN POR POBLACIÓN		ASIGNACIÓN POR NÚCLEOS DE POBLACIÓN		IMPORTE TOTAL PREVIO DE LA ASIGNACIÓN	IMPORTE FINAL AJUSTADO DE LA ASIGNACIÓN		
			€/HABITANTE (POBLACIÓN)	ASIGNACIÓN PREVIA POR POBLACIÓN	% INCREMENTO POR Nº DE NÚCLEOS	ASIGNACIÓN PREVIA POR NÚMERO DE NÚCLEOS		SERVICIOS DE COMPETENCIA MUNICIPAL NO OBLIGATORIOS	SERVICIOS OBLIGATORIOS	SERVICIOS OBLIGATORIOS CON DOTACION INFERIOR A MEDIA PROVINC
VÍZNAR	976	1	89,53	87.377,38	0,00%	0,00	87.377,38	87.377	96.115	104.852
BEAS DE GRANADA	977	1	89,44	87.381,66	0,00%	0,00	87.381,66	87.382	96.120	104.858
FONELAS	978	1	89,35	87.385,94	0,00%	0,00	87.385,94	87.386	96.125	104.863
ÍTRABO	988	1	88,49	87.428,34	0,00%	0,00	87.428,34	87.428	96.171	104.914
ALPUJARRA DE LA SIERRA	989	3	88,41	87.432,58	12,00%	10.491,91	97.924,49	97.924	107.716	117.509
NÍVAR	994	1	87,98	87.453,66	0,00%	0,00	87.453,66	87.454	96.199	104.945
CORTES Y GRAENA	996	4	87,81	87.462,08	14,00%	12.244,69	99.706,77	99.707	109.678	119.648
OTÍVAR	1.034	1	84,74	87.616,15	0,00%	0,00	87.616,15	87.616	96.378	105.139
GUÁJARES, LOS	1.057	3	82,98	87.707,54	12,00%	10.524,90	98.232,44	98.232	108.055	117.878
JAYENA	1.060	1	82,75	87.719,43	0,00%	0,00	87.719,43	87.719	96.491	105.263
BENALÚA DE LAS VILLAS	1.066	1	82,31	87.743,10	0,00%	0,00	87.743,10	87.743	96.517	105.292
GALERA	1.075	3	81,65	87.778,31	12,00%	10.533,40	98.311,71	98.312	108.143	117.974
PEDRO MARTÍNEZ	1.107	1	79,40	87.899,94	0,00%	0,00	87.899,94	87.900	96.690	105.480
PIÑAR	1.138	2	77,34	88.014,71	10,00%	8.801,47	96.816,19	96.816	106.498	116.179
NIGÜELAS	1.173	1	75,14	88.140,60	0,00%	0,00	88.140,60	88.141	96.955	105.769
PEZA, LA	1.178	2	74,84	88.158,53	10,00%	8.815,85	96.974,38	96.974	106.671	116.369
HUÉNEJA	1.184	4	74,48	88.179,94	14,00%	12.345,19	100.525,14	100.525	110.578	120.630
MONTILLANA	1.189	2	74,18	88.197,72	10,00%	8.819,77	97.017,49	97.017	106.719	116.420
ORCE	1.190	3	74,12	88.201,27	12,00%	10.584,15	98.785,42	98.785	108.664	118.542
CAMPOTÉJAR	1.237	1	71,43	88.361,91	0,00%	0,00	88.361,91	88.362	97.198	106.034
CHIMENEAS	1.257	2	70,35	88.429,30	10,00%	8.842,93	97.272,23	97.272	106.999	116.726
COLOMERA	1.309	2	67,68	88.597,68	10,00%	8.859,77	97.457,45	97.457	107.203	116.948
VENTAS DE ZAFARRAYA	1.311	2	67,59	88.604,16	10,00%	8.860,42	97.464,58	97.465	107.212	116.958
CASTILLÉJAR	1.318	3	67,24	88.626,72	12,00%	10.635,21	99.261,93	99.262	109.188	119.114
CÁDIAR	1.453	3	61,27	89.021,43	12,00%	10.682,57	99.704,00	99.704	109.674	119.645
PINOS GENIL	1.457	2	61,11	89.033,14	10,00%	8.903,31	97.936,45	97.936	107.730	117.523
DARRO	1.599	1	55,92	89.412,13	0,00%	0,00	89.412,13	89.412	98.353	107.294
CUEVAS DEL CAMPO	1.735	3	51,73	89.748,09	12,00%	10.769,77	100.517,86	100.518	110.570	120.622
POLOPOS	1.756	6	51,14	89.799,53	16,00%	14.367,93	104.167,46	104.167	114.584	125.000
MALAHÁ, LA	1.781	1	50,45	89.859,96	0,00%	0,00	89.859,96	89.860	98.846	107.832
CORTES DE BAZA	1.869	6	48,19	90.062,76	16,00%	14.410,04	104.472,80	104.473	114.920	125.368
HUÉTOR DE SANTILLÁN	1.877	2	47,99	90.081,16	10,00%	9.008,12	99.089,28	99.089	108.998	118.907
GUADAHORTUNA	1.935	1	46,62	90.210,59	0,00%	0,00	90.210,59	90.211	99.232	108.253
VILLANUEVA MESÍA	2.021	1	44,73	90.394,59	0,00%	0,00	90.394,59	90.395	99.435	108.474
COGOLLOS DE LA VEGA	2.031	1	44,52	90.415,93	0,00%	0,00	90.415,93	90.416	99.458	108.499
DÍLAR	2.054	2	44,04	90.464,46	10,00%	9.046,45	99.510,90	99.511	109.462	119.413
CASTRIL	2.070	17	43,72	90.497,98	20,00%	18.099,60	108.597,57	108.598	119.458	130.318
VALDERRUBIO	2.086	1	43,40	90.531,25	0,00%	0,00	90.531,25	90.531	99.584	108.637
MONTEJÍCAR	2.113	1	42,87	90.586,70	0,00%	0,00	90.586,70	90.587	99.646	108.704


Código Seguro De Verificación	KMmbeInuZu/lxHwMrTyczA==	Estado	Fecha y hora	
Firmado Por	Vicente Gallardo Garcia - Técnico De La Oficina De Gestión De La Eiel- diputación De Granada	Firmado	13/05/2020 10:03:02	
Observaciones		Página	6/96	
Url De Verificación	https://moad.dipgra.es/moad/verifirma-moad/			

MUNICIPIO / ELA	POBLACION 01_01_2019	NÚMERO DE NÚCLEOS EIEL	ASIGNACIÓN POR POBLACIÓN		ASIGNACIÓN POR NÚCLEOS DE POBLACIÓN		IMPORTE TOTAL PREVIO DE LA ASIGNACIÓN	IMPORTE FINAL AJUSTADO DE LA ASIGNACIÓN		
			€/HABITANTE (POBLACIÓN)	ASIGNACIÓN PREVIA POR POBLACIÓN	% INCREMENTO POR Nº DE NÚCLEOS	ASIGNACIÓN PREVIA POR NÚMERO DE NÚCLEOS		SERVICIOS DE COMPETENCIA MUNICIPAL NO OBLIGATORIOS	SERVICIOS OBLIGATORIOS	SERVICIOS OBLIGATORIOS CON DOTACION INFERIOR A MEDIA PROVINC
VALLE DEL ZALABÍ	2.128	4	42,58	90.617,31	14,00%	12.686,42	103.303,73	103.304	113.634	123.965
LECRÍN	2.134	7	42,47	90.629,52	16,00%	14.500,72	105.130,24	105.130	115.643	126.156
ZAFARRAYA	2.137	2	42,41	90.635,62	10,00%	9.063,56	99.699,18	99.699	109.669	119.639
PUEBLA DE DON FADRIQUE	2.250	2	40,38	90.853,81	10,00%	9.085,38	99.939,19	99.939	109.933	119.927
BENAMAUREL	2.293	7	39,66	90.935,47	16,00%	14.549,68	105.485,15	105.485	116.034	126.582
PURULLENA	2.293	2	39,66	90.935,47	10,00%	9.093,55	100.029,02	100.029	110.032	120.035
ALGARINEJO	2.520	3	36,24	91.328,12	12,00%	10.959,37	102.287,49	102.287	112.516	122.744
UGÍJAR	2.523	5	36,20	91.333,33	14,00%	12.786,67	104.119,99	104.120	114.532	124.944
ZÚJAR	2.548	2	35,86	91.376,28	10,00%	9.137,63	100.513,91	100.514	110.565	120.617
GÜEVÉJAR	2.595	1	35,24	91.455,61	0,00%	0,00	91.455,61	91.456	100.602	109.747
DEIFONTES	2.627	1	34,83	91.509,01	0,00%	0,00	91.509,01	91.509	100.660	109.811
SALAR	2.631	1	34,78	91.515,68	0,00%	0,00	91.515,68	91.516	100.668	109.819
TORRENUEVA	2.682	1	34,15	91.599,09	0,00%	0,00	91.599,09	91.599	100.759	109.919
MOLVÍZAR	2.794	1	32,85	91.775,10	0,00%	0,00	91.775,10	91.775	100.953	110.130
GÜÉJAR SIERRA	2.820	2	32,56	91.815,66	10,00%	9.181,57	100.997,22	100.997	111.097	121.196
VÉLEZ DE BENAUDALLA	2.841	2	32,33	91.848,19	10,00%	9.184,82	101.033,01	101.033	111.136	121.240
MORALEDA DE ZAFAYONA	3.153	2	29,27	92.283,84	10,00%	9.228,38	101.512,23	101.512	111.663	121.814
BENALÚA	3.318	1	27,88	92.503,82	0,00%	0,00	92.503,82	92.504	101.754	111.005
CIJUELA	3.322	1	27,85	92.509,16	0,00%	0,00	92.509,16	92.509	101.760	111.011
LÁCHAR	3.471	2	26,71	92.699,51	10,00%	9.269,95	101.969,46	101.969	112.166	122.363
LANJARÓN	3.507	1	26,45	92.745,12	0,00%	0,00	92.745,12	92.745	102.020	111.294
MOCLÍN	3.651	7	25,45	92.920,47	16,00%	14.867,27	107.787,74	107.788	118.567	129.346
JUN	3.833	1	24,30	93.131,95	0,00%	0,00	93.131,95	93.132	102.445	111.758
CARCHUNA- CALAHONDA	3.945	4	23,64	93.258,69	14,00%	13.056,22	106.314,91	106.315	116.947	127.578
CANILES	4.047	9	23,07	93.371,36	18,00%	16.806,84	110.178,20	110.178	121.196	132.214
CÚLLAR	4.129	15	22,64	93.460,24	20,00%	18.692,05	112.152,29	112.152	123.367	134.582
FUENTE VAQUEROS	4.406	2	21,28	93.741,89	10,00%	9.374,19	103.116,08	103.116	113.428	123.739
ALHAMA DE GRANADA	4.668	2	20,14	93.994,09	10,00%	9.399,41	103.393,50	103.393	113.732	124.072
CÁJAR	5.129	1	18,40	94.399,05	0,00%	0,00	94.399,05	94.399	103.839	113.279
IZNALLOZ	5.134	4	18,39	94.403,45	14,00%	13.216,48	107.619,94	107.620	118.382	129.144
GUALCHOS	5.193	3	18,19	94.454,87	12,00%	11.334,58	105.789,45	105.789	116.368	126.947
ALFACAR	5.400	2	17,52	94.628,42	10,00%	9.462,84	104.091,27	104.091	114.500	124.909
PULIANAS	5.429	4	17,43	94.652,65	14,00%	13.251,37	107.904,02	107.904	118.694	129.485
MONTEFRÍO	5.433	2	17,42	94.655,99	10,00%	9.465,60	104.121,59	104.122	114.534	124.946
CHAUCHINA	5.565	3	17,03	94.763,61	12,00%	11.371,63	106.135,25	106.135	116.749	127.362
ÓRGIVA	5.725	8	16,57	94.890,56	16,00%	15.182,49	110.073,05	110.073	121.080	132.088
GÓJAR	5.795	1	16,38	94.945,51	0,00%	0,00	94.945,51	94.946	104.441	113.935
OTURA	6.952	1	13,77	95.702,93	0,00%	0,00	95.702,93	95.703	105.273	114.844
DÚRCAL	7.015	2	13,65	95.744,13	10,00%	9.574,41	105.318,54	105.319	115.851	126.383

Código Seguro De Verificación	KMmbeInuZu/lxHwMrTyczA==	Estado	Fecha y hora	
Firmado Por	Vicente Gallardo Garcia - Técnico De La Oficina De Gestión De La Eiel- diputación De Granada	Firmado	13/05/2020 10:03:02	
Observaciones		Página	7/96	
Url De Verificación	https://moad.dipgra.es/moad/verifirma-moad/			

MUNICIPIO / ELA	POBLACION 01_01_2019	NÚMERO DE NÚCLEOS EIEL	ASIGNACIÓN POR POBLACIÓN		ASIGNACIÓN POR NÚCLEOS DE POBLACIÓN		IMPORTE TOTAL PREVIO DE LA ASIGNACIÓN	IMPORTE FINAL AJUSTADO DE LA ASIGNACIÓN		
			€/HABITANTE (POBLACIÓN)	ASIGNACIÓN PREVIA POR POBLACIÓN	% INCREMENTO POR Nº DE NÚCLEOS	ASIGNACIÓN PREVIA POR NÚMERO DE NÚCLEOS		SERVICIOS DE COMPETENCIA MUNICIPAL NO OBLIGATORIOS	SERVICIOS OBLIGATORIOS	SERVICIOS OBLIGATORIOS CON DOTACION INFERIOR A MEDIA PROVINC
ALBUÑOL	7.233	4	13,26	95.882,45	14,00%	13.423,54	109.305,99	109.306	120.237	131.167
HUÉSCAR	7.253	6	13,22	95.895,12	16,00%	15.343,22	111.238,34	111.238	122.362	133.486
CÚLLAR VEGA	7.429	3	12,92	96.004,02	12,00%	11.520,48	107.524,50	107.525	118.278	129.030
MONACHIL	7.939	3	12,13	96.299,64	12,00%	11.555,96	107.855,60	107.856	118.642	129.427
CENES DE LA VEGA	8.002	1	12,04	96.335,99	0,00%	0,00	96.335,99	96.336	105.970	115.603
PADUL	8.420	3	11,47	96.565,23	12,00%	11.587,83	108.153,05	108.153	118.968	129.784
ALHENDÍN	9.349	1	10,38	97.025,18	0,00%	0,00	97.025,18	97.025	106.728	116.430
PINOS PUENTE	9.930	6	9,80	97.297,29	16,00%	15.567,57	112.864,86	112.865	124.152	135.438
ÍLLORA	10.054	6	9,68	97.354,82	16,00%	15.576,77	112.931,59	112.932	124.225	135.518
HUÉTOR TÁJAR	10.352	2	9,42	97.489,15	10,00%	9.748,92	107.238,07	107.238	117.962	128.686
VEGAS DEL GENIL	11.166	4	8,76	97.829,81	14,00%	13.696,17	111.525,99	111.526	122.679	133.831
PELIGROS	11.394	2	8,59	97.923,65	10,00%	9.792,36	107.716,01	107.716	118.488	129.259
HUÉTOR VEGA	12.039	1	8,15	98.175,13	0,00%	0,00	98.175,13	98.175	107.993	117.810
SALOBREÑA	12.381	9	7,94	98.305,12	18,00%	17.694,92	116.000,04	116.000	127.600	139.200
OGJARES	14.160	1	6,98	98.897,13	0,00%	0,00	98.897,13	98.897	108.787	118.676
SANTA FE	15.157	3	6,55	99.208,95	12,00%	11.905,07	111.114,03	111.114	122.225	133.337
CHURRIANA DE LA VEGA	15.200	1	6,53	99.222,40	0,00%	0,00	99.222,40	99.222	109.144	119.066
GUADIX	18.070	5	5,53	99.977,80	14,00%	13.996,89	113.974,69	113.975	125.373	136.770
ATARFE	18.706	7	5,35	100.140,74	16,00%	16.022,52	116.163,26	116.163	127.779	139.396
ALBOLOTE	18.808	5	5,33	100.166,77	14,00%	14.023,35	114.190,12	114.190	125.609	137.028
ZUBIA, LA	19.155	2	5,23	100.253,75	10,00%	10.025,37	110.279,12	110.279	121.307	132.335
LOJA	20.342	17	4,94	100.534,16	20,00%	20.106,83	120.641,00	120.000	132.000	144.000
BAZA	20.412	6	4,93	100.550,69	16,00%	16.088,11	116.638,80	116.639	128.303	139.967
GABIAS, LAS	21.115	6	4,77	100.711,16	16,00%	16.113,79	116.824,94	116.825	128.508	140.190
MARACENA	22.116	1	4,56	100.929,66	0,00%	0,00	100.929,66	100.930	111.023	121.116
ARMILLA	24.174	1	4,19	101.341,52	0,00%	0,00	101.341,52	101.342	111.476	121.610
ALMUÑÉCAR	26.514	4	3,84	101.770,24	14,00%	14.247,83	116.018,07	116.018	127.620	139.222
TOTALES	628.141	452	18.355	15.911.165,89		1.089.471,34	17.000.637,23	17.000.000	18.700.011	20.399.998

2.3.- En la siguiente tabla se incluyen, por orden alfabético, todas las Entidades locales que participan en el PPOYS 2020-2021 con los datos de la población a 1 de enero de 2019, el número de núcleos de población y la inversión que se le asigna en la presente convocatoria para la bianualidad de 2020-2021 para cada tipología de actuación que elijan:

Código Seguro De Verificación	KMmbeInuZu/lxHwMrTyczA==	Estado	Fecha y hora	
Firmado Por	Vicente Gallardo Garcia - Técnico De La Oficina De Gestión De La Eiel- diputación De Granada	Firmado	13/05/2020 10:03:02	
Observaciones		Página	8/96	
Url De Verificación	https://moad.dipgra.es/moad/verifirma-moad/			

MUNICIPIO / ELA	POBLACION 01_01_2019 (*)	NÚMERO DE NÚCLEOS EIEL	IMPORTE DE LA ASIGNACIÓN		
			SERVICIOS DE COMPETENCIA MUNICIPAL NO OBLIGATORIOS	SERVICIOS OBLIGATORIOS	SERVICIOS OBLIGATORIOS CON DOTACION INFERIOR A MEDIA PROVINC
AGRÓN	274	1	82.316	90.548	98.779
ALAMEDILLA	574	1	85.211	93.732	102.253
ALBOLOTE	18.808	5	114.190	125.609	137.028
ALBONDÓN	728	5	98.242	108.066	117.890
ALBUÑÁN	406	1	83.854	92.239	100.625
ALBUÑOL	7.233	4	109.306	120.237	131.167
ALBUÑUELAS	821	2	95.333	104.866	114.400
ALDEIRE	615	1	85.491	94.040	102.589
ALFACAR	5.400	2	104.091	114.500	124.909
ALGARINEJO	2.520	3	102.287	112.516	122.744
ALHAMA DE GRANADA	4.668	2	103.393	113.732	124.072
ALHENDÍN	9.349	1	97.025	106.728	116.430
ALICÚN DE ORTEGA	480	1	84.502	92.952	101.402
ALMEGÍJAR	365	2	91.777	100.955	110.132
ALMUÑÉCAR	26.514	4	116.018	127.620	139.222
ALPUJARRA DE LA SIERRA	989	3	97.924	107.716	117.509
ALQUIFE	601	4	97.353	107.088	116.824
ARENAS DEL REY	666	2	94.397	103.837	113.276
ARMILLA	24.174	1	101.342	111.476	121.610
ATARFE	18.706	7	116.163	127.779	139.396
BACOR-OLIVAR	352	2	91.621	100.783	109.945
BAZA	20.412	6	116.639	128.303	139.967
BEAS DE GRANADA	977	1	87.382	96.120	104.858
BEAS DE GUADIX	329	1	83.029	91.332	99.635
BENALÚA	3.318	1	92.504	101.754	111.005
BENALÚA DE LAS VILLAS	1.066	1	87.743	96.517	105.292
BENAMAUREL	2.293	7	105.485	116.034	126.582
BÉRCHULES	716	2	94.720	104.192	113.664
BUBIÓN	296	1	82.616	90.878	99.139
BUSQUÍSTAR	289	1	82.522	90.774	99.026
CACÍN	307	1	82.759	91.035	99.311
CÁDIAR	1.453	3	99.704	109.674	119.645
CÁJAR	5.129	1	94.399	103.839	113.279
CALAHORRA, LA	673	1	85.858	94.444	103.030
CALICASAS	617	1	85.505	94.056	102.606
CAMPOTÉJAR	1.237	1	88.362	97.198	106.034
CANILES	4.047	9	110.178	121.196	132.214

Código Seguro De Verificación	KMmbeInuZu/lxHwMrTyczA==	Estado	Fecha y hora
Firmado Por	Vicente Gallardo Garcia - Técnico De La Oficina De Gestión De La Eiel- diputación De Granada	Firmado	13/05/2020 10:03:02
Observaciones		Página	9/96
Url De Verificación	https://moad.dipgra.es/moad/verifirma-moad/		




MUNICIPIO / ELA	POBLACION 01_01_2019 (*)	NÚMERO DE NÚCLEOS EIEL	IMPORTE DE LA ASIGNACIÓN		
			SERVICIOS DE COMPETENCIA MUNICIPAL NO OBLIGATORIOS	SERVICIOS OBLIGATORIOS	SERVICIOS OBLIGATORIOS CON DOTACION INFERIOR A MEDIA PROVINC
CÁÑAR	350	1	83.269	91.596	99.923
CAPILEIRA	554	1	85.069	93.576	102.083
CARATAUNAS	194	1	81.013	89.114	97.216
CARCHUNA-CALAHONDA	3.945	4	106.315	116.947	127.578
CÁSTARAS	249	2	90.141	99.155	108.169
CASTILLÉJAR	1.318	3	99.262	109.188	119.114
CASTRIL	2.070	17	108.598	119.458	130.318
CENES DE LA VEGA	8.002	1	96.336	105.970	115.603
CHAUCHINA	5.565	3	106.135	116.749	127.362
CHIMENEAS	1.257	2	97.272	106.999	116.726
CHURRIANA DE LA VEGA	15.200	1	99.222	109.144	119.066
CIJUELA	3.322	1	92.509	101.760	111.011
COGOLLOS DE GUADIX	673	1	85.858	94.444	103.030
COGOLLOS DE LA VEGA	2.031	1	90.416	99.458	108.499
COLOMERA	1.309	2	97.457	107.203	116.948
CORTES DE BAZA	1.869	6	104.473	114.920	125.368
CORTES Y GRAENA	996	4	99.707	109.678	119.648
CUEVAS DEL CAMPO	1.735	3	100.518	110.570	120.622
CÚLLAR	4.129	15	112.152	123.367	134.582
CÚLLAR VEGA	7.429	3	107.525	118.278	129.030
DARRO	1.599	1	89.412	98.353	107.294
DEHESAS DE GUADIX	419	1	83.979	92.377	100.775
DEHESAS VIEJAS	705	1	86.045	94.650	103.254
DEIFONTES	2.627	1	91.509	100.660	109.811
DIEZMA	764	2	95.011	104.512	114.013
DÍLAR	2.054	2	99.511	109.462	119.413
DÓLAR	622	1	85.538	94.092	102.646
DOMINGO PÉREZ DE GRANADA	890	3	97.435	107.179	116.922
DÚDAR	330	2	91.345	100.480	109.614
DÚRCAL	7.015	2	105.319	115.851	126.383
ESCÚZAR	791	1	86.515	95.167	103.818
FERREIRA	299	1	82.656	90.922	99.187
FONELAS	978	1	87.386	96.125	104.863
FORNES	555	1	85.076	93.584	102.091
FREILA	918	1	87.123	95.835	104.548
FUENTE VAQUEROS	4.406	2	103.116	113.428	123.739
GABIAS, LAS	21.115	6	116.825	128.508	140.190
GALERA	1.075	3	98.312	108.143	117.974
GOBERNADOR	233	2	89.859	98.845	107.831

Código Seguro De Verificación	KMmbeInuZu/lxHwMrTyczA==	Estado	Fecha y hora
Firmado Por	Vicente Gallardo Garcia - Técnico De La Oficina De Gestión De La Eiel- diputación De Granada	Firmado	13/05/2020 10:03:02
Observaciones		Página	10/96
Url De Verificación	https://moad.dipgra.es/moad/verifirma-moad/		



MUNICIPIO / ELA	POBLACION 01_01_2019 (*)	NÚMERO DE NÚCLEOS EIEL	IMPORTE DE LA ASIGNACIÓN		
			SERVICIOS DE COMPETENCIA MUNICIPAL NO OBLIGATORIOS	SERVICIOS OBLIGATORIOS	SERVICIOS OBLIGATORIOS CON DOTACION INFERIOR A MEDIA PROVINC
GÓJAR	5.795	1	94.946	104.441	113.935
GOR	733	5	98.274	108.101	117.929
GORAFE	381	1	83.602	91.962	100.322
GUADAHORTUNA	1.935	1	90.211	99.232	108.253
GUADIX	18.070	5	113.975	125.373	136.770
GUÁJARES, LOS	1.057	3	98.232	108.055	117.878
GUALCHOS	5.193	3	105.789	116.368	126.947
GÜÉJAR SIERRA	2.820	2	100.997	111.097	121.196
GÜEVÉJAR	2.595	1	91.456	100.602	109.747
HUÉLAGO	403	1	83.824	92.206	100.589
HUÉNEJA	1.184	4	100.525	110.578	120.630
HUÉSCAR	7.253	6	111.238	122.362	133.486
HUÉTOR DE SANTILLÁN	1.877	2	99.089	108.998	118.907
HUÉTOR TÁJAR	10.352	2	107.238	117.962	128.686
HUÉTOR VEGA	12.039	1	98.175	107.993	117.810
ÍLLORA	10.054	6	112.932	124.225	135.518
ÍTRABO	988	1	87.428	96.171	104.914
IZNALLOZ	5.134	4	107.620	118.382	129.144
JÁTAR	614	1	85.485	94.034	102.582
JAYENA	1.060	1	87.719	96.491	105.263
JEREZ DEL MARQUESADO	968	1	87.343	96.077	104.812
JETE	919	1	87.128	95.841	104.554
JUN	3.833	1	93.132	102.445	111.758
JUVILES	153	1	80.201	88.221	96.241
LÁCHAR	3.471	2	101.969	112.166	122.363
LANJARÓN	3.507	1	92.745	102.020	111.294
LANTEIRA	588	1	85.309	93.840	102.371
LECRÍN	2.134	7	105.130	115.643	126.156
LENTEGÍ	326	1	82.993	91.292	99.592
LOBRAS	145	2	88.000	96.800	105.600
LOJA	20.342	17	120.000	132.000	144.000
LUGROS	323	1	82.956	91.252	99.547
LÚJAR	488	3	94.717	104.189	113.660
MAIRENA	206	2	89.363	98.299	107.236
MALAHÁ, LA	1.781	1	89.860	98.846	107.832
MARACENA	22.116	1	100.930	111.023	121.116
MARCHAL	417	1	83.960	92.356	100.752
MOCLÍN	3.651	7	107.788	118.567	129.346
MOLVÍZAR	2.794	1	91.775	100.953	110.130

Código Seguro De Verificación	KMmbeInuZu/lxHwMrTyczA==	Estado	Fecha y hora	
Firmado Por	Vicente Gallardo Garcia - Técnico De La Oficina De Gestión De La Eiel- diputación De Granada	Firmado	13/05/2020 10:03:02	
Observaciones		Página	11/96	
Url De Verificación	https://moad.dipgra.es/moad/verifirma-moad/			

MUNICIPIO / ELA	POBLACION 01_01_2019 (*)	NÚMERO DE NÚCLEOS EIEL	IMPORTE DE LA ASIGNACIÓN		
			SERVICIOS DE COMPETENCIA MUNICIPAL NO OBLIGATORIOS	SERVICIOS OBLIGATORIOS	SERVICIOS OBLIGATORIOS CON DOTACION INFERIOR A MEDIA PROVINC
MONACHIL	7.939	3	107.856	118.642	129.427
MONTEFRÍO	5.433	2	104.122	114.534	124.946
MONTEJÍCAR	2.113	1	90.587	99.646	108.704
MONTILLANA	1.189	2	97.017	106.719	116.420
MORALEDA DE ZAFAYONA	3.153	2	101.512	111.663	121.814
MORELÁBOR	607	2	93.982	103.380	112.778
MURTAS	467	3	94.520	103.972	113.424
NEVADA	609	1	85.451	93.996	102.541
NIGÜELAS	1.173	1	88.141	96.955	105.769
NÍVAR	994	1	87.454	96.199	104.945
OGÍJARES	14.160	1	98.897	108.787	118.676
ORCE	1.190	3	98.785	108.664	118.542
ÓRGIVA	5.725	8	110.073	121.080	132.088
OTÍVAR	1.034	1	87.616	96.378	105.139
OTURA	6.952	1	95.703	105.273	114.844
PADUL	8.420	3	108.153	118.968	129.784
PAMPANEIRA	321	1	82.932	91.225	99.518
PEDRO MARTÍNEZ	1.107	1	87.900	96.690	105.480
PELIGROS	11.394	2	107.716	118.488	129.259
PEZA, LA	1.178	2	96.974	106.671	116.369
PICENA	235	1	81.724	89.896	98.069
PINAR, EL	877	3	97.367	107.104	116.840
PINOS GENIL	1.457	2	97.936	107.730	117.523
PINOS PUENTE	9.930	6	112.865	124.152	135.438
PIÑAR	1.138	2	96.816	106.498	116.179
POLÍCAR	276	1	82.345	90.580	98.814
POLOPOS	1.756	6	104.167	114.584	125.000
PÓRTUGOS	382	1	83.612	91.973	100.334
PUEBLA DE DON FADRIQUE	2.250	2	99.939	109.933	119.927
PULIANAS	5.429	4	107.904	118.694	129.485
PURULLENA	2.293	2	100.029	110.032	120.035
QUÉNTAR	933	2	95.910	105.501	115.092
RUBITE	394	7	97.132	106.845	116.558
SALAR	2.631	1	91.516	100.668	109.819
SALOBREÑA	12.381	9	116.000	127.600	139.200
SANTA CRUZ DEL COMERCIO	528	2	93.363	102.699	112.036
SANTA FE	15.157	3	111.114	122.225	133.337
SOPORTÚJAR	268	1	82.230	90.453	98.676
SORVILÁN	538	4	96.844	106.528	116.213

Código Seguro De Verificación	KMmbeInuZu/lxHwMrTyczA==	Estado	Fecha y hora
Firmado Por	Vicente Gallardo Garcia - Técnico De La Oficina De Gestión De La Eiel- diputación De Granada	Firmado	13/05/2020 10:03:02
Observaciones		Página	12/96
Url De Verificación	https://moad.dipgra.es/moad/verifirma-moad/		



MUNICIPIO / ELA	POBLACION 01_01_2019 (*)	NÚMERO DE NÚCLEOS EIEL	IMPORTE DE LA ASIGNACIÓN		
			SERVICIOS DE COMPETENCIA MUNICIPAL NO OBLIGATORIOS	SERVICIOS OBLIGATORIOS	SERVICIOS OBLIGATORIOS CON DOTACION INFERIOR A MEDIA PROVINC
TAHA, LA	653	7	99.453	109.398	119.344
TORRE-CARDELA	736	1	86.222	94.844	103.466
TORRENUOVA	2.682	1	91.599	100.759	109.919
TORVIZÓN	648	1	85.704	94.274	102.845
TREVÉLEZ	732	1	86.199	94.819	103.439
TURÓN	239	1	81.789	89.968	98.147
TURRO, EL	262	1	82.142	90.356	98.570
UGÍJAR	2.523	5	104.120	114.532	124.944
VALDERRUBIO	2.086	1	90.531	99.584	108.637
VALLE DEL ZALABÍ	2.128	4	103.304	113.634	123.965
VALLE, EL	914	3	97.558	107.314	117.070
VÁLOR	675	3	96.175	105.793	115.410
VEGAS DEL GENIL	11.166	4	111.526	122.679	133.831
VÉLEZ DE BENAUDALLA	2.841	2	101.033	111.136	121.240
VENTAS DE HUELMA	640	2	94.218	103.640	113.062
VENTAS DE ZAFARRAYA	1.311	2	97.465	107.212	116.958
VILLAMENA	948	2	95.982	105.580	115.178
VILLANUEVA DE LAS TORRES	582	1	85.267	93.794	102.320
VILLANUEVA MESÍA	2.021	1	90.395	99.435	108.474
VÍZNAR	976	1	87.377	96.115	104.852
ZAFARRAYA	2.137	2	99.699	109.669	119.639
ZAGRA	834	1	86.731	95.404	104.077
ZUBIA, LA	19.155	2	110.279	121.307	132.335
ZÚJAR	2.548	2	100.514	110.565	120.617
TOTALES	628.141	452	17.000.000	18.700.011	20.399.998

(*) Datos de población declarada oficial por el Real Decreto 743/2019, de 20 de diciembre, por el que se declaran oficiales las cifras de población resultantes de la revisión del Padrón municipal referidas al 1 de enero de 2019. (BOE nº 311 de 27 de diciembre de 2019 y publicada por el INE en su Web <http://www.ine.es/>)

2.4.- La población señalada para Municipios que tienen alguna Entidad Local Autónoma en su territorio es el resultado de descontar a la población municipal la de la Entidad Local Autónoma.

2.5.- Se entiende por servicios municipales obligatorios los establecidos con tal carácter en la legislación básica estatal y en la legislación andaluza sobre régimen local.

2.6.- Se aplicará el importe de asignación correspondiente a cada una de las tipologías de servicios señalados en la tabla anterior cuando la actuación solicitada se destine íntegramente a servicios así

Código Seguro De Verificación	KMmbeInuZu/lxHwMrTyczA==	Estado	Fecha y hora
Firmado Por	Vicente Gallardo Garcia - Técnico De La Oficina De Gestión De La Eiel- diputación De Granada	Firmado	13/05/2020 10:03:02
Observaciones		Página	13/96
Url De Verificación	https://moad.dipgra.es/moad/verifirma-moad/		



identificados para cada entidad local en el punto 3 de esta memoria justificativa, incluyendo, en su caso, la reposición de servicios que inevitablemente hubiera que acometer para intervenir en el servicio señalado, debiendo quedar justificadas tales circunstancias en la memoria descriptiva y valorada de la actuación, prevista en el artículo 5.2.a), que debe de acompañar a la solicitud.

2.7.- Cuando por la cuantía del importe de la asignación económica del Plan a la Entidad Local y por la cuantía mínima de las actuaciones establecida en el Reglamento, no se pudiera fraccionar dicha asignación en más de una actuación, se aplicará la asignación correspondiente a INVERSIONES EN SERVICIOS MUNICIPALES OBLIGATORIOS CON O SIN DOTACIÓN INFERIOR A LA MEDIA PROVINCIAL si del importe de la única actuación solicitada se destina, al menos, el 50% a servicios así identificados, incluyendo en este porcentaje la reposición de servicios, que inevitablemente hubiera que acometer para intervenir en el servicio seleccionado, debiendo, igualmente, quedar justificadas tales circunstancias en la memoria descriptiva y valorada de la actuación.


3.- ESTRUCTURA FINANCIERA Y ENTIDADES LOCALES DE LA PROVINCIA CON DOTACIÓN DE INFRAESTRUCTURAS Y EQUIPAMIENTOS PARA LA PRESTACIÓN DE SERVICIOS MUNICIPALES INFERIOR A LA MEDIA PROVINCIAL

3.1.- La participación de cualquier Entidad Local de la Provincia de Granada en el PPOYS 2020-2021 no exigirá cofinanciación municipal alguna.

3.2.- La fórmula de distribución de la inversión del Plan entre las Entidades Locales que lo integran, dependiente de la tipología de actuaciones seleccionadas por éstas, no permite, hasta la aprobación definitiva del mismo, determinar el importe total de la inversión, pero si se pueden determinar los valores extremos de esta en función de la tipología de actuación seleccionada por las Entidades Locales:

	INVERSIONES EN SERVICIOS OBLIGATORIOS CON DOTACIÓN INFERIOR A LA MEDIA PROVINCIAL	INVERSIONES EN SERVICIOS MUNICIPALES OBLIGATORIOS	INVERSIONES EN OTROS SERVICIOS DE COMPETENCIA MUNICIPAL
IMPORTE TOTAL DE LA INVERSIÓN	17.000.000	18.700.019	20.400.000

3.3.- Respecto a la relación de Entidades Locales de la Provincia con dotación de infraestructuras y equipamientos para la prestación de servicios municipales inferior a la media provincial, se han elaborado, a partir de los datos contenidos en la EIEL de 2018, los indicadores sintéticos de los niveles de dotación de las infraestructuras y equipamientos precisos para la prestación de los servicios municipales obligatorios previstos en el art. 26 de la Ley 7/1985, de 2 de abril, Reguladora de las Bases de Régimen Local, para los municipios menores de 20.000 habitantes que la

Código Seguro De Verificación	KMmbeInuZu/lxHwMrTyczA==	Estado	Fecha y hora	
Firmado Por	Vicente Gallardo Garcia - Técnico De La Oficina De Gestión De La Eiel- diputación De Granada	Firmado	13/05/2020 10:03:02	
Observaciones		Página	14/96	
Url De Verificación	https://moad.dipgr.a.es/moad/verifirma-moad/			

Diputación no preste de forma directa (que en la actualidad son los de transporte y tratamiento de residuos y prevención y extinción de incendios):

1. Alumbrado público
2. Cementerio
3. Recogida de residuos
4. Limpieza viaria
5. Abastecimiento domiciliario de agua potable
6. Alcantarillado
7. Acceso a los núcleos de población
8. Pavimentación de vías públicas
9. Parques públicos
10. Bibliotecas públicas

Para cada uno de ellos se incluye, en los anexos de esta Memoria, una tabla con el cálculo y resultados para todos los Municipios y ELA`s indicando aquellas infraestructuras cuyo nivel de dotación resulta inferior a la media provincial:

1.- ALUMBRADO PÚBLICO ($I_{ALUMBRADO}$):

Determina la densidad de puntos de luz en el viario urbano relacionando el número de puntos de luz del Municipio, ponderados en función de su nivel de calidad (B, E, R, M) con la longitud de los viarios urbanos con categoría de calles, plazas y travesías, quedando excluida la categoría de otros viarios, y ello independientemente de que los viarios estén o no pavimentados y de su estado de conservación.


Una densidad de puntos de luz mayor que la media provincial indica un mayor nivel de dotación.

$$I_{ALUMBRADO} = \frac{\text{Nº PUNTOS DE LUZ DEL MUNICIPIO (B+E+R*0.7+M*0.3)} / \text{LONGITUD TOTAL DEL VIARIO URBANO (CALLES, PLAZAS Y TRAVESIAS)}}{1}$$

$$I_{ALUMBRADO \text{ MEDIO}} = \frac{\sum \text{Nº PUNTOS DE LUZ DEL MUNICIPIO (B+E+R*0.7+M*0.3)} / \sum \text{LONGITUD TOTAL DEL VIARIO URBANO (CALLES, PLAZAS Y TRAVESIAS)}}{1}$$

(Cuadros EIEL 5 y 47)

$I_{ALUMBRADO}$	A	B	C	$D=A+B*0,7+C*0,3$	E	$F=D/E$
MUNICIPIO	PUNTOS DE LUZ ESTADO: B/E	PUNTOS DE LUZ ESTADO: R	PUNTOS DE LUZ ESTADO: M	TOTAL PONDERADO DE PUNTOS DE LUZ	LONGITUD VIALES (ml)	INDICE DE ALUMBRADO

Código Seguro De Verificación	KMmbeInuZu/lxHwMrTyczA==	Estado	Fecha y hora	
Firmado Por	Vicente Gallardo Garcia - Técnico De La Oficina De Gestión De La Eiel- diputación De Granada	Firmado	13/05/2020 10:03:02	
Observaciones		Página	15/96	
Url De Verificación	https://moad.dipgra.es/moad/verifirma-moad/			

2.- CEMENTERIO ($I_{\text{CEMENTERIO}}$):

Determina la superficie disponible de cementerio, en función de su grado de saturación, por habitante del Municipio

Una mayor disposición de superficie por habitante implica un mayor nivel de dotación.

$$I_{\text{CEMENTERIO}} = \frac{\sum [\text{SUPERFICIE DE CEMENTERIOS MUNICIPALES} * (100 - \text{GRADO DE SATURACIÓN DE CEMENTERIOS MUNICIPALES}) / \text{POBLACIÓN MUNICIPAL NÚCLEO}]$$

$$I_{\text{CEMENTERIO MEDIO}} = \frac{\sum [\sum [\text{SUPERFICIE DE CEMENTERIOS MUNICIPALES} * (100 - \text{GRADO DE SATURACIÓN DE CEMENTERIOS MUNICIPALES}) / \sum \text{POBLACIÓN MUNICIPAL NÚCLEO}]$$

(Cuadros EIEL 1 y 56)

$I_{\text{CEMENTERIO}}$	A	B	C=B*% SATURACIÓN	E= $\sum D_{\text{municipal}}/A$
MUNICIPIO	POBLAC PADRON NÚCLEO	SUPERFICIE CEMENTERIO (m2)	SUPERFICIE DISPONIBLE (m2)	INDICE DE CEMENTERIO

3.- RECOGIDA DE RESIDUOS ($I_{\text{RECOGIDA RESIDUOS}}$):

Determina la suficiencia de contenedores de recogida no selectiva y su distribución en el núcleo de población comparando la capacidad de almacenamiento medio diario de RSU por unidad de contenedor con la densidad de contenedores en el viario urbano.

Un índice de recogida de residuos superior a la media provincial indica un menor nivel de dotación.

$$I_{\text{RECOGIDA RESIDUOS}} = \frac{[(\text{PRODUCCIÓN ANUAL DE RSU} * 1.000 / 365) / (\text{NÚMERO DE CONTENEDORES}_{\text{RN}} / \text{PERIODIC}_{\text{RN}})] / [\text{Nº DE CONTENEDORES} / \text{LONGITUD TOTAL DEL VIARIO URBANO (CALLES, PLAZAS Y TRAVESIAS)}]$$


Donde:

$\text{NÚMERO DE CONTENEDORES}_{\text{RN}} \rightarrow$ Contenedores de recogida no selectiva
 $\text{PERIODIC}_{\text{RN}} \rightarrow$ Periodicidad de recogida no selectiva

SI $\text{PERIODICIDAD}_{\text{RN}} = \text{DI} \rightarrow \text{PERIODIC} = 1$
 SI $\text{PERIODICIDAD}_{\text{RN}} = \text{AL}; \rightarrow \text{PERIODIC} = 2$
 SI $\text{PERIODICIDAD}_{\text{RN}} = \text{SE}, \rightarrow \text{PERIODIC} = 7$
 SI $\text{PERIODICIDAD}_{\text{RN}} = \text{QU}, \rightarrow \text{PERIODIC} = 15$
 SI $\text{PERIODICIDAD}_{\text{RN}} = \text{OT}, \rightarrow \text{PERIODIC} = 1,16$ (6 DÍAS EN SEMANA)
 SI $\text{PERIODICIDAD}_{\text{RN}} = \text{NO}, \rightarrow \text{PERIODIC} = 180$

$$I_{\text{RECOGIDA RESIDUOS MEDIA}} = \frac{\text{PROMEDIO DE } [(\text{PRODUCCIÓN ANUAL DE RSU} / 365) / (\text{NÚMERO DE CONTENEDORES} / \text{PERIODIC})] / \text{PROMEDIO DE } [\text{POBLACIÓN PADRON} / \text{LONGITUD TOTAL DEL VIARIO URBANO (CALLES, PLAZAS Y TRAVESIAS)}]$$

(Cuadros EIEL 5 y 42)

Código Seguro De Verificación	KMmbeInuZu/lxHwMrTyczA==	Estado	Fecha y hora	
Firmado Por	Vicente Gallardo Garcia - Técnico De La Oficina De Gestión De La Eiel- diputación De Granada	Firmado	13/05/2020 10:03:02	
Observaciones		Página	16/96	
Url De Verificación	https://moad.dipgrna.es/moad/verifirma-moad/			

I _{RECOGIDA RESIDUOS}	A	B	C=B/Periodicidad	D=(ΣA*1000/365)/(ΣC)	E	F=ΣB/E*1000	G=D/F
MUNICIPIO	PRODUC ANUAL RSU	Nº CONTEN RN	FACTOR DE FREC DE RECOG	ALMACENAM MEDIO DIARIO POR UNIDAD DE CONTENEDOR (Kg)	LONGITUD VIALES (ml)	DENSIDAD DE CONTENEDORES EN VIARIO URBANO (Nº conten/km)	INDICE DE RECOGIDA DE RSU

4.- LIMPIEZA VIARIA (I_{LIMPIEZA VIARIA}):

Determina la superficie de viarios urbanos sin servicio de limpieza construyendo el índice con el porcentaje de viario municipal sin servicio de limpieza sobre el total provincial, también sin servicio de limpieza.

En este caso no se comparará con la media provincial, sino que un índice de limpieza viaria superior a cero (0), y por tanto con uno o varios núcleos de población del Municipio sin servicio de limpieza viaria, indica un nivel de dotación insuficiente.

$$I_{LIMPIEZA VIARIA} = \frac{\text{SUPERFICIE DE VIARIO URBANO DEL MUNICIPIO (TRAVESIAS, CALLES Y PLAZAS) SIN SERVICIO}}{\Sigma \text{ SUPERFICIE DE VIARIO URBANO DEL MUNICIPIO (TRAVESIAS, CALLES Y PLAZAS) SIN SERVICIO}}$$

(Cuadros EIEL 5 y 43)

I _{LIMPIEZA VIARIA}	A	B=A/ΣA
MUNICIPIO	SUPERFICIE DE VIARIO URBANO SIN SERVICIO DE LIMPIEZA (Ha)	INDICE DE LIMPIEZA VIARIA

5.- ABASTECIMIENTO DOMICILIARIO DE AGUA POTABLE:

El abastecimiento de agua potable se evaluará a través de tres indicadores: el nivel de dotación de agua potable a la población, la capacidad de regulación de los depósitos respecto de la población abastecida y el estado de conservación y el déficit de las tuberías tanto de conducción como de distribución.

5.1.- DOTACIÓN DE AGUA POTABLE (I_{ABASTECIMIENTO-DOTACIÓN})

Indica el % de población en el Municipio con caudal insuficiente y/o restricciones.

En este caso tampoco se comparará con la media provincial, sino que un índice de dotación de abastecimiento de agua superior a cero (0), en el que en uno o varios núcleos de población del Municipio existan problemas de dotación o restricciones de abastecimiento, indica un nivel de dotación insuficiente.

$$I_{ABASTECIMIENTO-DOTACIÓN} = \frac{\Sigma (\text{POBLACIÓN NÚCLEOS DOTACIÓN INSUFIC}) + \Sigma (\text{POBLACIÓN NÚCLEOS CON RESTRIC})}{\text{POBLACIÓN DEL MUNICIPIO (PADRÓN)}} * 100$$

CUADROS EIEL: 1 y 21

Código Seguro De Verificación	KMmbeInuZu/lxHwMrTyczA==	Estado	Fecha y hora
Firmado Por	Vicente Gallardo Garcia - Técnico De La Oficina De Gestión De La Eiel- diputación De Granada	Firmado	13/05/2020 10:03:02
Observaciones		Página	17/96
Url De Verificación	https://moad.dipgrna.es/moad/verifirma-moad/		



I _{ABASTECIMIENTO-DOTACIÓN}	A	B	C=B*100/A
MUNICIPIO	POBLAC PADRON NÚCLEO	POBLACION CON DOTACIÓN INSUFICIENTE Y/O RESTRICCIONES	INDICE DE DOTACIÓN

5.2.- DEPÓSITOS REGULADORES (I_{ABASTECIMIENTO-DEPOSITO})

Indica la capacidad de regulación de los depósitos, ponderados en función de su estado de conservación, respecto de la población abastecida del Municipio:

Una mayor capacidad por habitante implica un mayor nivel de dotación.

$$I_{\text{ABASTECIMIENTO-DEPOSITO}} = \frac{\sum \text{CAPACIDAD DEPÓSITOS EN ESTADO BUENO Y REGULAR DEL MUNICIPIO (B+E+R*0.7+M*0.3)}}{\text{POBLACIÓN DEL MUNICIPIO}}$$

$$I_{\text{ABASTECIMIENTO-DEPOSITO MEDIA}} = \frac{\sum \text{CAPACIDAD DEPÓSITOS EN ESTADO BUENO Y REGULAR (B+E+R*0.7+M*0.3)}}{\sum \text{POBLACIÓN}}$$

En caso depósitos de uso común a varios municipios se atribuirá a cada Municipio la capacidad proporcional a la población abastecida

CUADROS EIEL: 1, 14, 15 y 16

I _{ABASTECIMIENTO-DEPOSITO}	A	B	C=B/A
MUNICIPIO	POBLAC PADRON NÚCLEO	CAPACIDAD EFECTIVA DE DEPOSITOS PONDERADA POR EL ESTADO DE CONSERVACIÓN (m3)	INDICE DE DEPOSITOS

5.3.- RED DE DISTRIBUCIÓN (I_{ABASTECIMIENTO-DISTRIBUCIÓN})


Indica el % de conducciones en mal y regular estado y red de distribución deficitaria y en mal y regular estado respecto a la longitud total de la red municipal.

Un mayor porcentaje de déficit indica un menor índice de dotación.

$$I_{\text{ABASTECIMIENTO-DISTRIBUCION}} = \frac{[[\text{Long. conducción mal estado*0.7+Long. Conducción estado R*0.3} + \text{Long. Red (déficit. + mal estado)*0.7+regular estado*0.3]]}{\text{Longitud total (conducción + red distribución)}}$$

$$I_{\text{ABASTECIMIENTO-DISTRIBUCION MEDIA}} = \frac{\sum [[\text{Long. conducción mal estado*0.7+Long. Conducción estado R*0.3} + \text{Long. Red (déficit. + mal estado)*0.7+regular estado*0.3]]}{\sum \text{Longitud total (conducción + red distribución)}}$$

CUADROS EIEL: 9, 10, 11, 12, 13, 20 y 22

Código Seguro De Verificación	KMmbeInuZu/lxHwMrTyczA==	Estado	Fecha y hora	
Firmado Por	Vicente Gallardo Garcia - Técnico De La Oficina De Gestión De La Eiel- diputación De Granada	Firmado	13/05/2020 10:03:02	
Observaciones		Página	18/96	
Url De Verificación	https://moad.dipgra.es/moad/verifirma-moad/			

ABASTECIMIENTO-DISTRIBUCIÓN	A	B	C	D	E	F	G	$H = [B*0,7+C*0,3+E*0,7+(F+G)*0,3+G]/(A+D)$
MUNICIPIO	TOTAL CONDUCC (ml)	TOTAL CONDUCC ESTADO M (ml)	TOTAL CONDUCC ESTADO R (ml)	TOTAL RED DISTRIBUC (ml)	TOTAL RED DISTRIBUC ESTADO M (ml)	TOTAL RED DISTRIBUC ESTADO R (ml)	LONGITUD RED DEFICITAR (ml)	INDICE DE RED DE DISTRIBUCIÓN

OBSERVACIONES: El modelo de datos de la EIEL no permite identificar los tramos de conducción que dan servicio a las entidades singulares (Entidades Locales Autónomas) y solo lo permite hacer a nivel de Municipio. En consecuencia no es posible calcular este indicador para las ELA's de manera independiente de su Municipio matriz, por lo que se le asigna a las mismas el valor que resulte para el Municipio.

6.- ALCANTARILLADO:

6.1.- RED DE SANEAMIENTO ($I_{\text{ALCANTARILLADO-RED}}$)

Indica el % déficit de alcantarillado, ramales de saneamiento en mal y regular estado respecto a la longitud total de la red de alcantarillado municipal.

Un mayor porcentaje de déficit indica un menor índice de dotación.

$I_{\text{ALCANTARILLADO}} = (\text{Long. Ramal mal estado} * 0.7 + \text{Long. Ramal regular estado} * 0.3 + \text{Long Ramal deficitario}) / \text{Longitud total red alcantarillado}$


$I_{\text{ALCANTARILLADO MEDIA}} = \Sigma (\text{Long. Ramal mal estado} * 0.7 + \text{Long. Ramal regular estado} * 0.3 + \text{Long Ramal deficitario}) / \Sigma \text{Longitud total red alcantarillado}$

CUADROS EIEL: 24 y 35

$I_{\text{ALCANTARILLADO-RED}}$	A	B	C	D	$K=(B*0,7+C*0,3+D)/A$
MUNICIPIO	TOTAL RAMALES SANEAM (ml)	TOTAL RAMALES SANEAM ESTADO M (ml)	TOTAL RAMALES SANEAM ESTADO R (ml)	LONGITUD RAMALES SANEAM DEFICITAR (ml)	INDICE DE RED DE ALCANTARILLADO

6.2.- DEPURACIÓN DE AGUAS RESIDUALES ($I_{\text{ALCANTARILLADO-DEPURACIÓN}}$)

Determina la población sin servicio de depuración de aguas residuales construyendo el índice con el porcentaje de población municipal sin servicio, o con servicio con problemas, sobre el total provincial, también sin servicio o con servicio con problemas, de depuración de aguas residuales.

Código Seguro De Verificación	KMmbeInuZu/lxHwMrTyczA==	Estado	Fecha y hora	
Firmado Por	Vicente Gallardo Garcia - Técnico De La Oficina De Gestión De La Eiel- diputación De Granada	Firmado	13/05/2020 10:03:02	
Observaciones		Página	19/96	
Url De Verificación	https://moad.dipgra.es/moad/verifirma-moad/			

En este caso no se comparará con la media provincial, sino que un índice de depuración de aguas residuales superior a cero (0), y por tanto con uno o varios núcleos de población del Municipio sin servicio o con servicio con problemas, indica un nivel de dotación insuficiente.

$$I_{\text{ALCANTARILLADO-DEPURACIÓN}} = \frac{\text{POBLACIÓN DEL MUNICIPIO SIN SERVICIO-SERVICIO INADECUADO}}{\sum \text{POBLACIÓN DEL MUNICIPIO SIN SERVICIO-SERVICIO INADECUADO}}$$

(Cuadros EIEL 1, 36, 39 y 40)

$I_{\text{ALCANTARILLADO-DEPURACIÓN}}$	A	B	C	$D=C/\sum C$
MUNICIPIO	POBLACIÓN MUNICIPAL EN NÚCLEOS	POBLACION CON SERVICIO DE EDAR (SIN PROBLEMAS)	POBLACIÓN SIN SERVICIO DE EDAR	INDICE DE DEPURACION DE AGUAS RESIDUALES

7.- ACCESO A NÚCLEOS DE POBLACIÓN ($I_{\text{ACCESO A NUCLEOS}}$):

La única información que contiene la EIEL respecto del servicio de acceso a núcleos de población se encuentra en su cuadro 1 de información demográfica que recoge, en el epígrafe de accesibilidad del núcleo de población, el estado de la misma de acuerdo con las claves IN (incomunicado), IT (incomunicado temporal) y NO (no está incomunicado).

En la fase de 2013 de la EIEL de Granada, ninguno de los 396 núcleos encuestados se encuentran con accesibilidad calificada como IN (incomunicado), y solo tres de ellos se califican como IT (incomunicado temporal).


El indicador que se propone se construye, no en base a la información del cuadro 1 respecto de la accesibilidad de los núcleos, sino a la información contenida en el cuadro 4 de Carreteras.

Se trata de confeccionar un indicador de accesibilidad relacionado, no con los núcleos de población, sino con la totalidad del territorio municipal, en base a la categoría y el estado de conservación de las carreteras que lo atraviesan, de la tipología de su señalización, dimensionamiento y características de su trazado, la superficie del término municipal y la población a la que se da servicio.

El indicador de dotación se construye como la relación entre la longitud total de la red de carreteras del Municipio y la población y superficie del mismo, ponderada por los coeficientes de categoría y de calidad que se determinen para las carreteras que discurren por el término municipal.

Un mayor índice porcentual significa un mejor nivel de dotación de accesibilidad municipal

$$I_{\text{ACCESIBILIDAD MUNICIPAL}} = \frac{[(\text{Km de carreteras en el término municipal} / (\text{Población municipal} * \text{Km}^2 \text{ de superficie municipal})) * \text{COEFICIENTE DE CATEGORÍA} * \text{COEFICIENTE DE CALIDAD} * 1000]$$

Código Seguro De Verificación	KMmbeInuZu/lxHwMrTyczA==	Estado	Fecha y hora	
Firmado Por	Vicente Gallardo Garcia - Técnico De La Oficina De Gestión De La Eiel- diputación De Granada	Firmado	13/05/2020 10:03:02	
Observaciones		Página	20/96	
Url De Verificación	https://moad.dipgr.a.es/moad/verifirma-moad/			

$I_{\text{ACCESIBILIDAD MUNICIPAL MEDIA}} = \text{Media aritmética de } I_{\text{ACCESIBILIDAD MUNICIPAL}}$

Donde:

$\text{COEFICIENTE DE CATEGORÍA} = \frac{\sum (\text{Longitud de tramo de carretera en el TM} * \text{Coeficiente de categoría del tramo})}{\sum \text{Longitud de tramos de carretera en el TM}}$

Siendo los coeficientes de categoría del tramo los siguientes:


CATEGORÍAS DE TRAMO DE CARRETERA	ANCHURA DEL TRAMO DE CARRETERA	COEFICIENTE DE CATEGORÍA DEL TRAMO
		Mayor o igual a 24 metros
	Mayor o igual de 12 y menor de 24 metros	0,80
	Mayor o igual de 8 y menor de 12 metros	0,60
	Mayor o igual de 6 y menor de 8 metros	0,40
	Menor de 6 metros	0,20

$\text{COEFICIENTE DE CALIDAD} = 1 - \left[\frac{\sum (\text{Longitud de tramo de carretera en el TM} * \sum \text{Coeficiente parcial de déficit del tramo})}{\sum \text{Longitud de tramos de carretera en el TM}} \right]$

Siendo los coeficientes parciales de déficit del tramo los siguientes en función del estado del firme, la señalización del tramo, su dimensionamiento y las características de su trazado:

	VARIABLE	PONDERACIÓN	COEFICIENTE PARCIAL DE DÉFICIT DEL TRAMO
SEÑALIZACIÓN	A (ambas)	10 %	0,00
	H (horizontal)		0,05
	V (vertical)		0,07
	NO (sin señalizar)		0,10
ESTADO DEL FIRME	B (bueno)	30 %	0,00
	R (regular)		0,15
	M (malo)		0,30
DIMENSIONAMIENTO	BD (bien dimensionado)	30 %	0,00
	RD (regular dimensionado)		0,15
	MD (mal dimensionado)		0,30
CARACTERISITICAS DEL TRAZADO	Si (sinuoso)	30 %	0,12
	Pe (fuertes pendientes)		0,09
	Fe (frecuentes estrechamientos)		0,09
TOTAL MÁXIMO POR TRAMO		100 %	1,00

CUADROS EIEL: 1, 2 y 4

Código Seguro De Verificación	KMmbeInuZu/lxHwMrTyczA==	Estado	Fecha y hora	
Firmado Por	Vicente Gallardo Garcia - Técnico De La Oficina De Gestión De La Eiel- diputación De Granada	Firmado	13/05/2020 10:03:02	
Observaciones		Página	21/96	
Url De Verificación	https://moad.dipgra.es/moad/verifirma-moad/			

ACCESO A NUCLEOS	A	B	C	D	E = D/A	F	G = 1- F/A	H = [A/(B*C)]*E*G*1000
MUNICIPIO	TRAMOS DE CARRETERA EN EL TERMINO MUNICIPAL (KM)	POBLAC. MUNICIPAL (Nº HAB.) NÚCLEO	SUPERF. MUNICIPAL (KM2)	LONGITUD DE TRAMO* COEFIC. DE CATEGORÍA	COEFIC. DE CATEGORÍA	LONGITUD DE TRAMO* COEFIC. DE DEFICIT	COEFIC. DE CALIDAD	INDICE DE ACCESIBILIDAD MUNICIPAL

OBSERVACIONES: El modelo de datos de la EIEL no permite identificar los tramos de carretera que dan servicio a las entidades singulares (Entidades Locales Autónomas) y solo lo permite hacer a nivel de Municipio. En consecuencia no es posible calcular este indicador para las ELA's de manera independiente de su Municipio matriz, por lo que se le asigna a las mismas el valor que resulte para el Municipio.

8.- PAVIMENTACIÓN DE VIAS PÚBLICAS ($I_{PAVIMENTACIÓN}$):

Indica el % de la superficie de viales urbanos con pavimentación en mal y regular estado y sin pavimentar respecto a la superficie total de viales urbanos del Municipio.

Un mayor porcentaje de déficit indica un menor índice de dotación.

$$I_{PAVIMENTACIÓN} = \frac{[\text{Superficie de viales en mal estado} * 0.7 + \text{superficie viales estado R} * 0.3 + \text{Superficie viales sin pavimentar}] * 100}{\text{Superficie total de viales del Municipio}}$$

$$I_{PAVIMENTACIÓN MEDIA} = \frac{\sum [\text{Superficie de viales en mal estado} * 0.7 + \text{superficie viales estado R} * 0.3 + \text{Superficie viales sin pavimentar}] * 100}{\sum \text{Superficie total de viales del Municipio}}$$

CUADROS EIEL: 5


$I_{PAVIMENTACIÓN}$	A	B	C	D	E	F	$G = (C * 0,3 + D * 0,7 + E) * 100 / F$
MUNICIPIO	SUPERFICIE DE VIARIO EN ESTADO B (m2)	SUPERFICIE DE VIARIO EN ESTADO E (m2)	SUPERFICIE DE VIARIO EN ESTADO R (m2)	SUPERFICIE DE VIARIO EN ESTADO M (m2)	SUPERFICIE DE VIARIO EN ESTADO NP (m2)	SUPERFICIE TOTAL DE VIARIO (m2)	INDICE DE PAVIMENTACIÓN

9.- PARQUES PÚBLICOS ($I_{PARQUES}$):

De aplicación a Municipios con población superior a 5.000 habitantes, determina la superficie de parques y jardines urbanos, ponderada en función de su estado de conservación, por habitante del Municipio.

Una mayor disposición de superficie ponderada por habitante implica un mayor nivel de dotación.

$$I_{PARQUES} = \frac{[\sum \text{SUPERFICIE (de solar) PARQUES URBANOS (PU, PI, JA) DEL MUNICIPIO ESTADO B-E} + \text{ESTADO R} * 0,7 + \text{ESTADO M} * 0,3)]}{\text{POBLACIÓN MUNICIPAL}}$$

Código Seguro De Verificación	KMmbeInuZu/lxHwMrTyczA==	Estado	Fecha y hora	
Firmado Por	Vicente Gallardo Garcia - Técnico De La Oficina De Gestión De La Eiel- diputación De Granada	Firmado	13/05/2020 10:03:02	
Observaciones		Página	22/96	
Url De Verificación	https://moad.dipgra.es/moad/verifirma-moad/			

$$I_{\text{PARQUES MEDIO}} = \frac{\sum [\sum \text{SUPERFICIE (de solar) PARQUES URBANOS (PU, PI, JA) DEL MUNICIPIO ESTADO B-E + ESTADO R*0,7 + ESTADO M*0,3}]}{\sum \text{POBLACIÓN MUNICIPAL}}$$

CUADROS EIEL: 1 y 53

I _{PARQUES}	A	B	C	D	E	F=B+C+D*0,7+E*0,3	E=F/A
MUNICIPIO	POBLAC PADRON NÚCLEO	SUPERFICIE DE SOLAR PARQUES Y JARDINES ESTADO B (m2)	SUPERFICIE DE SOLAR PARQUES Y JARDINES ESTADO E (m2)	SUPERFICIE DE SOLAR PARQUES Y JARDINES ESTADO R (m2)	SUPERFICIE DE SOLAR PARQUES Y JARDINES ESTADO M (m2)	TOTAL PONDERADO SUPERFICIE DE SOLAR DE PARQUES Y JARDINES (m2)	INDICE DE PARQUES (m2/hab)

10.- BIBLIOTECAS PÚBLICAS (I_{BIBLIOTECAS})

De aplicación a Municipios con población superior a 5.000 habitantes, determina la superficie de bibliotecas, ponderada en función del estado de conservación del edificio en que se aloja, por habitante del Municipio.


Una mayor disposición de superficie ponderada por habitante implica un mayor nivel de dotación.

$$I_{\text{BIBLIOTECAS}} = \frac{\sum \text{SUPERFICIE CUBIERTA BIBLIOTECAS (BA) DEL MUNICIPIO ESTADO B-E + ESTADO R*0,7 + ESTADO M*0,3}}{\text{POBLACIÓN MUNICIPAL}}$$

$$I_{\text{BIBLIOTECAS MEDIO}} = \frac{\sum [\sum \text{SUPERFICIE BIBLIOTECAS DEL MUNICIPIO ESTADO B-E + ESTADO R*0,7 + ESTADO M*0,3}]}{\sum \text{POBLACIÓN MUNICIPAL}}$$

CUADROS EIEL: 1, 51 y 52

I _{BIBLIOTECAS}	A	B	C	D	E	F=B+C+D*0,7+E*0,3	C=F/A
MUNICIPIO	POBLAC PADRON NÚCLEO	SUPERFICIE CUBIERTA DE BIBLIOTECA ESTADO B (m2)	SUPERFICIE CUBIERTA DE BIBLIOTECA ESTADO E (m2)	SUPERFICIE CUBIERTA DE BIBLIOTECA ESTADO R (m2)	SUPERFICIE CUBIERTA DE BIBLIOTECA ESTADO M (m2)	SUPERFICIE TOTAL PONDERADA CUBIERTA DE BIBLIOTECA (m2)	INDICE DE PARQUES (m2/hab)

Código Seguro De Verificación	KMmbeInuZu/lxHwMrTyczA==	Estado	Fecha y hora	
Firmado Por	Vicente Gallardo Garcia - Técnico De La Oficina De Gestión De La Eiel- diputación De Granada	Firmado	13/05/2020 10:03:02	
Observaciones		Página	23/96	
Url De Verificación	https://moad.dipgra.es/moad/verifirma-moad/			

Resultando la siguiente relación de Entidades Locales de la Provincia con dotación de infraestructuras y equipamientos con dotación de infraestructuras inferior a la media provincial:

ENTIDAD LOCAL	ALUMBRADO PÚBLICO	CEMENTERIO	RECOGIDA DE RESIDUOS	LIMPIEZA VIARIA	ABASTECIMIENTO - DOTACIÓN	ABASTECIMIENTO - DEPÓSITOS	ABASTECIMIENTO - DISTRIBUCIÓN	ALCANTARILLADO - RED	ALCANTARILLADO - DEPURACIÓN	ACCESO A NÚCLEOS DE POBLACIÓN	PAVIMENTACIÓN DE VÍAS PÚBLICAS	PARQUES PÚBLICOS	BIBLIOTECAS PÚBLICAS
AGRON			X	X					X		X		
ALAMEDILLA	X			X	X	X		X	X	X			
ALBOLOTE		X	X	X				X	X				X
ALBONDON	X	X		X	X	X		X					
ALBUÑAN				X				X	X				
ALBUÑOL		X	X	X				X	X	X	X	X	X
ALBUÑUELAS	X	X		X				X	X	X			
ALDEIRE	X	X		X	X	X	X	X	X	X	X		
ALFACAR		X	X	X	X			X	X				X
ALGARINEJO				X	X			X	X	X			
ALHAMA DE GRANADA			X	X			X	X	X	X	X	X	X
ALHENDIN								X	X	X			X
ALICUN DE ORTEGA	X			X	X	X	X	X	X	X	X		
ALMEGIJAR				X				X					
ALMUÑECAR	X	X	X	X				X	X	X			
ALPUJARRA DE LA SIERRA	X			X	X			X	X	X			
ALQUIFE	X			X	X	X	X	X	X	X	X		
ARENAS DEL REY				X			X	X	X		X		
ARMILLA		X			X				X		X	X	
ATARFE		X	X	X			X	X	X				X
BACOR-OLIVAR	X	X		X	X		X	X	X	X	X		
BAZA	X	X	X	X	X	X	X		X	X		X	
BEAS DE GRANADA	X			X	X				X	X			
BEAS DE GUADIX	X	X		X				X					
BENALUA DE GUADIX	X				X	X	X	X	X	X			
BENALUA DE LAS VILLAS	X			X	X		X	X			X		
BENAMAUREL	X	X		X	X	X	X	X	X	X	X		
BERCHULES	X			X						X			
BUBION			X					X	X	X	X		
BUSQUISTAR				X			X	X					
CACIN	X	X		X	X				X				

Código Seguro De Verificación	KMmbeInuZu/lxHwMrTyczA==	Estado	Fecha y hora
Firmado Por	Vicente Gallardo Garcia - Técnico De La Oficina De Gestión De La Eiel-diputación De Granada	Firmado	13/05/2020 10:03:02
Observaciones		Página	24/96
Url De Verificación	https://moad.dipgrna.es/moad/verifirma-moad/		



ENTIDAD LOCAL	ALUMBRADO PÚBLICO	CEMENTERIO	RECOGIDA DE RESIDUOS	LIMPIEZA VIARIA	ABASTECIMIENTO - DOTACIÓN	ABASTECIMIENTO - DEPÓSITOS	ABASTECIMIENTO - DISTRIBUCIÓN	ALCANTARILLADO - RED	ALCANTARILLADO - DEPURACIÓN	ACCESO A NÚCLEOS DE POBLACIÓN	PAVIMENTACIÓN DE VÍAS PÚBLICAS	PARQUES PÚBLICOS	BIBLIOTECAS PÚBLICAS
CADIAR				X		X	X	X	X	X			
CAJAR		X								X		X	X
CALAHORRA (LA)	X			X		X	X	X			X		
CALICASAS			X	X				X	X	X			
CAMPOTEJAR		X		X		X		X	X		X		
CANILES	X	X		X	X	X			X	X	X		
CAÑAR	X		X	X		X			X				
CAPILEIRA	X	X	X		X				X	X	X		
CARATAUNAS			X	X					X		X		
CARCHUNA-CALAHONDA		X	X	X		X							
CASTARAS	X			X		X			X				
CASTILLEJAR	X			X			X	X	X	X	X		
CASTRIL	X			X	X				X	X	X		
CENES DE LA VEGA		X	X	X		X				X		X	X
CHAUCHINA		X	X	X				X	X	X			X
CHIMENEAS	X			X				X	X	X	X		
CHURRIANA DE LA VEGA		X	X			X	X		X	X		X	X
CIJUELA		X	X				X		X	X			
COGOLLOS DE GUADIX	X			X			X	X	X	X	X		
COGOLLOS VEGA		X		X				X	X	X			
COLOMERA	X	X		X			X	X	X	X			
CORTES DE BAZA	X			X				X	X	X	X		
CORTES Y GRAENA				X		X	X	X	X		X		
CUEVAS DEL CAMPO	X			X		X	X			X	X		
CULLAR	X			X	X	X	X	X	X	X	X		
CULLAR VEGA		X	X	X		X			X	X		X	X
DARRO	X			X		X			X	X	X		
DEHESAS DE GUADIX	X								X	X	X		
DEHESAS VIEJAS	X	X		X		X	X		X		X		
DEIFONTES	X	X				X	X	X	X	X	X		
DIEZMA	X			X		X		X	X		X		
DILAR	X		X	X					X	X			
DOLAR	X			X			X	X		X			
DOMINGO PEREZ DE GRANADA	X			X		X	X	X	X	X	X		

Código Seguro De Verificación	KMmbeInuZu/lxHwMrTyczA==	Estado	Fecha y hora
Firmado Por	Vicente Gallardo Garcia - Técnico De La Oficina De Gestión De La Eiel-diputación De Granada	Firmado	13/05/2020 10:03:02
Observaciones		Página	25/96
Url De Verificación	https://moad.dipgra.es/moad/verifirma-moad/		



ENTIDAD LOCAL	ALUMBRADO PÚBLICO	CEMENTERIO	RECOGIDA DE RESIDUOS	LIMPIEZA VIARIA	ABASTECIMIENTO - DOTACIÓN	ABASTECIMIENTO - DEPÓSITOS	ABASTECIMIENTO - DISTRIBUCIÓN	ALCANTARILLADO - RED	ALCANTARILLADO - DEPURACIÓN	ACCESO A NÚCLEOS DE POBLACIÓN	PAVIMENTACIÓN DE VÍAS PÚBLICAS	PARQUES PÚBLICOS	BIBLIOTECAS PÚBLICAS
DUDAR		X		X				X	X				
DURCAL	X				X	X			X	X	X	X	X
EL TURRO	X			X				X	X	X	X		
ESCUZAR			X							X			
FERREIRA	X			X			X		X				
FONELAS	X					X			X	X	X		
FORNES	X		X			X			X		X		
FREILA	X			X					X	X	X		
FUENTE VAQUEROS	X		X	X	X	X			X	X			
GABIAS (LAS)		X	X	X		X			X	X	X	X	X
GALERA	X			X		X	X	X	X	X	X		
GOBERNADOR				X		X	X	X	X				
GOJAR		X					X		X	X			
GOR	X			X		X			X	X	X		
GORAFE	X		X	X		X			X	X	X		
GUADAHORTUNA	X		X			X	X	X	X	X	X		
GUADIX			X	X	X		X	X	X	X	X		
GUAJARES (LOS)		X		X					X	X			
GUALCHOS		X	X	X							X		
GÚJAR-SIERRA	X	X		X		X		X	X	X	X	X	
GÚVEJAR		X	X	X		X	X	X	X	X			
HUELAGO	X			X		X	X	X	X		X		
HUENEJA	X	X		X			X		X	X			
HUESCAR	X		X	X		X			X	X	X		X
HUETOR DE SANTILLAN	X	X		X	X			X	X	X	X		
HUETOR-TAJAR		X		X		X			X	X	X		X
HUETOR-VEGA			X							X			X
ÍLLORA	X	X	X	X		X			X	X	X	X	X
ITRABO		X		X		X	X		X				
IZNALLOZ	X			X	X	X	X		X	X	X		
JATAR	X			X		X	X	X	X				
JAYENA	X								X	X			
JEREZ DEL MARQUESADO	X			X		X	X	X	X	X	X		
JETE		X		X		X		X	X	X			

Código Seguro De Verificación	KMmbeInuZu/lxHwMrTyczA==	Estado	Fecha y hora
Firmado Por	Vicente Gallardo Garcia - Técnico De La Oficina De Gestión De La Eiel-diputación De Granada	Firmado	13/05/2020 10:03:02
Observaciones		Página	26/96
Url De Verificación	https://moad.dipgr.a.es/moad/verifirma-moad/		



ENTIDAD LOCAL	ALUMBRADO PÚBLICO	CEMENTERIO	RECOGIDA DE RESIDUOS	LIMPIEZA VIARIA	ABASTECIMIENTO - DOTACIÓN	ABASTECIMIENTO - DEPÓSITOS	ABASTECIMIENTO - DISTRIBUCIÓN	ALCANTARILLADO - RED	ALCANTARILLADO - DEPURACIÓN	ACCESO A NÚCLEOS DE POBLACIÓN	PAVIMENTACIÓN DE VÍAS PÚBLICAS	PARQUES PÚBLICOS	BIBLIOTECAS PÚBLICAS
JUN		X	X	X					X	X			
JUVILES	X			X				X	X				
LACHAR		X	X			X	X	X	X	X			
LANJARON		X							X	X			
LANTEIRA	X			X	X		X		X	X			
LECRIN				X			X		X	X			
LENTEJI		X		X		X		X	X				
LOBRAS				X					X				
LOJA		X	X	X		X			X	X	X	X	X
LUGROS	X		X					X	X	X	X		
LUJAR	X		X	X					X		X		
MAIRENA	X	X		X					X	X	X		
MALAHA (LA)	X							X	X	X			
MARACENA		X	X			X				X		X	X
MARCHAL						X		X	X				
MOCLIN	X		X	X	X	X	X		X	X			
MOLVIZAR		X	X	X		X			X	X			
MONACHIL	X	X					X		X	X	X	X	X
MONTEFRIO				X	X	X	X		X	X	X	X	X
MONTEJICAR				X		X		X	X	X			
MONTILLANA	X			X		X			X	X	X		
MORALEDA DE ZAFAYONA	X			X		X		X	X	X	X		
MORELABOR	X			X		X	X		X		X		
MURTAS	X			X			X		X		X		
NEVADA	X		X	X					X	X			
NIGÜELAS		X		X				X	X	X			
NIVAR			X	X		X	X	X	X	X			
OGIJARES		X				X			X	X		X	
ORCE	X			X			X	X	X	X	X		
ORGIVA	X		X	X	X	X	X	X	X	X	X	X	X
OTIVAR		X		X	X	X		X	X	X			
PADUL	X	X	X	X		X	X		X	X	X	X	X
PAMPANEIRA	X	X			X				X		X		
PEDRO-MARTINEZ	X			X		X			X	X	X		

Código Seguro De Verificación	KMmbeInuZu/lxHwMrTyczA==	Estado	Fecha y hora
Firmado Por	Vicente Gallardo Garcia - Técnico De La Oficina De Gestión De La Eiel-diputación De Granada	Firmado	13/05/2020 10:03:02
Observaciones		Página	27/96
Url De Verificación	https://moad.dipgr.a.es/moad/verifirma-moad/		



ENTIDAD LOCAL	ALUMBRADO PÚBLICO	CEMENTERIO	RECOGIDA DE RESIDUOS	LIMPIEZA VIARIA	ABASTECIMIENTO - DOTACIÓN	ABASTECIMIENTO - DEPÓSITOS	ABASTECIMIENTO - DISTRIBUCIÓN	ALCANTARILLADO - RED	ALCANTARILLADO - DEPURACIÓN	ACCESO A NÚCLEOS DE POBLACIÓN	PAVIMENTACIÓN DE VÍAS PÚBLICAS	PARQUES PÚBLICOS	BIBLIOTECAS PÚBLICAS
PELIGROS		X	X	X					X	X		X	
PEZA (LA)	X	X		X		X	X	X	X	X	X		
PICENA				X					X	X			
PINAR (EL)				X	X	X		X	X			X	
PINOS-GENIL	X			X				X				X	
PINOS-PUENTE			X	X					X	X	X	X	X
PIÑAR	X			X		X	X		X	X	X		
POLICAR						X			X				
POLOPOS	X		X	X				X	X				
PORTUGOS			X	X					X	X			
PUEBLA DE DON FADRIQUE	X			X		X			X	X			
PULIANAS		X	X	X		X			X	X			X
PURULLENA	X			X		X	X		X	X			
QUENTAR	X								X	X	X		
RUBITE	X	X		X	X				X		X		
SALAR		X		X			X	X	X	X	X		
SALOBREÑA		X	X	X		X			X	X			X
SANTA CRUZ DEL COMERCIO	X			X			X	X	X		X		
SANTA FE		X		X		X		X	X	X		X	X
SOPORTUJAR				X					X	X			
SORVILAN	X		X	X			X	X	X				
TAHA (LA)	X		X	X					X	X	X		
TORRE-CARDELA	X		X	X		X	X	X	X		X		
TORRENUEVA COSTA		X	X						X				
TORVIZCON	X		X						X				
TREVELEZ	X		X				X	X	X	X	X		
TURON				X					X	X	X		
UGIJAR	X		X	X		X	X		X	X			
VALDERRUBIO			X	X					X				
VALLE (EL)	X							X		X	X		
VALLE DEL ZALABI	X	X		X		X	X		X	X			
VALOR	X			X				X	X	X			
VEGAS DEL GENIL		X		X		X		X	X	X		X	X
VELEZ DE BENAUDALLA		X	X	X	X				X	X			

Código Seguro De Verificación	KMmbeInuZu/lxHwMrTyczA==	Estado	Fecha y hora
Firmado Por	Vicente Gallardo Garcia - Técnico De La Oficina De Gestión De La Eiel-diputación De Granada	Firmado	13/05/2020 10:03:02
Observaciones		Página	28/96
Url De Verificación	https://moad.dipgra.es/moad/verifirma-moad/		



ENTIDAD LOCAL	ALUMBRADO PÚBLICO	CEMENTERIO	RECOGIDA DE RESIDUOS	LIMPIEZA VIARIA	ABASTECIMIENTO - DOTACIÓN	ABASTECIMIENTO - DEPÓSITOS	ABASTECIMIENTO - DISTRIBUCIÓN	ALCANTARILLADO - RED	ALCANTARILLADO - DEPURACIÓN	ACCESO A NÚCLEOS DE POBLACIÓN	PAVIMENTACIÓN DE VÍAS PÚBLICAS	PARQUES PÚBLICOS	BIBLIOTECAS PÚBLICAS
VENTAS DE HUELMA	X			X	X	X			X				
VENTAS DE ZAFARRAYA		X		X	X	X			X	X			
VILLA DE OTURA		X	X						X	X			
VILLAMENA		X		X					X			X	
VILLANUEVA DE LAS TORRES	X			X			X	X	X	X	X		
VILLANUEVA MESIA	X			X			X		X	X			
VIZNAR		X						X	X			X	
ZAFARRAYA	X	X		X		X	X			X			
ZAGRA			X			X			X			X	
ZUBIA (LA)		X	X	X		X			X	X			X
ZUJAR	X					X			X	X	X		

En Granada, a la fecha de la firma electrónica

Fdo.: Vicente Gallardo García. Técnico de la Oficina de Gestión de la EIEL


Código Seguro De Verificación	KMmbeInuZu/1xHwMrTyczA==	Estado	Fecha y hora
Firmado Por	Vicente Gallardo Garcia - Técnico De La Oficina De Gestión De La Eiel- diputación De Granada	Firmado	13/05/2020 10:03:02
Observaciones		Página	29/96
Url De Verificación	https://moad.dipgra.es/moad/verifirma-moad/		



ANEXOS A LA MEMORIA JUSTIFICATIVA DE LA CONVOCATORIA DE 2020-2021 DEL PLAN PROVINCIAL DE COOPERACIÓN A LAS OBRAS Y SERVICIOS DE COMPETENCIA MUNICIPAL:


ÍNDICES DE DOTACIÓN RESULTANTES DE LA EIEL DE 2018:

1. TABLA DE CÁLCULO DE ALUMBRADO PÚBLICO
2. TABLA DE CÁLCULO DE CEMENTERIO
3. TABLA DE CÁLCULO DE RECOGIDA DE RESIDUOS
4. TABLA DE CÁLCULO DE LIMPIEZA VIARIA
- 5.1. TABLA DE CÁLCULO DE DOTACIÓN DE AGUA POTABLE
- 5.2. TABLA DE CÁLCULO DE DEPÓSITOS REGULADORES
- 5.3. TABLA DE CÁLCULO DE RED DE DISTRIBUCIÓN
- 6.1. TABLA DE CÁLCULO DE RED DE SANEAMIENTO
- 6.2. TABLA DE CÁLCULO DE DEPURACIÓN DE AGUAS
7. TABLA DE CÁLCULO DE TABLA DE CÁLCULO DE ACCESO A NÚCLEOS DE POBLACIÓN
8. TABLA DE CÁLCULO DE PAVIMENTACIÓN DE VIAS PÚBLICAS
9. TABLA DE CÁLCULO DE PARQUES PÚBLICOS
10. TABLA DE CÁLCULO DE BIBLIOTECAS PÚBLICAS

Código Seguro De Verificación	KMmbeInuZu/lxHwMrTyczA==	Estado	Fecha y hora	
Firmado Por	Vicente Gallardo Garcia - Técnico De La Oficina De Gestión De La Eiel- diputación De Granada	Firmado	13/05/2020 10:03:02	
Observaciones		Página	30/96	
Url De Verificación	https://moad.dipgra.es/moad/verifirma-moad/			

1.- TABLA DE CÁLCULO DE ALUMBRADO PÚBLICO.

ALUMBRADO PÚBLICO - EIEL 2018							
	A	B	C	$D=(A+(B*0,7)+(C*0,3))$	E	F=(D/E)	
ENTIDAD LOCAL	PUNTOS DE LUZ ESTADO: B/E	PUNTOS DE LUZ ESTADO: R	PUNTOS DE LUZ ESTADO: M	TOTAL PONDERADO DE PUNTOS DE LUZ	LONGITUD VIALES (ml)	INDICE DE ALUMBRADO	IDENTIFICACIÓN DE MUNICIPIOS CON DOTACIÓN INFERIOR A LA MEDIA
AGRON	165	7	12	173,5	3799	0,04567	
ALAMEDILLA	291	14	3	301,7	7648	0,039448	X
ALBOLOTE	5572	453	82	5913,7	119901	0,049322	
ALBONDON	467	8	3	473,5	12338	0,038377	X
ALBUÑAN	262	6	8	268,6	6251	0,042969	
ALBUÑOL	1254	271	94	1471,9	34864	0,042218	
ALBUÑUELAS	303	0	0	303	9118	0,033231	X
ALDEIRE	340	3	1	342,4	10856	0,03154	X
ALFACAR	2065	1	8	2068,1	39102	0,05289	
ALGARINEJO	901	0	2	901,6	16358	0,055117	
ALHAMA DE GRANADA	1214	69	39	1274	30152	0,077666	
ALHENDIN	3536	9	54	3558,5	71566	0,049723	
ALICUN DE ORTEGA	201	8	24	213,8	5703	0,037489	X
ALMEGIJAR	278	0	2	278,6	4413	0,063132	
ALMUÑECAR	5423	338	151	5704,9	156070	0,036553	X
ALPUJARRA DE LA SIERRA	326	95	106	424,3	18500	0,022935	X
ALQUIFE	459	6	1	463,5	11686	0,039663	X
ARENAS DEL REY	233	55	84	296,7	8273	0,069255	
ARMILLA	4234	501	36	4595,5	78454	0,058576	
ATARFE	5302	743	151	5867,4	121094	0,048453	
BACOR-OLIVAR	0	246	0	172,2	12023	0,014323	X
BAZA	4591	1039	228	5386,7	135494	0,039756	X
BEAS DE GRANADA	245	0	4	246,2	9321	0,026413	X
BEAS DE GUADIX	94	45	0	125,5	4192	0,029938	X
BENALUA DE GUADIX	832	308	53	1063,5	27652	0,03846	X
BENALUA DE LAS VILLAS	172	127	38	272,3	10081	0,027011	X
BENAMAUREL	941	119	36	1035,1	53681	0,019282	X
BERCHULES	118	0	0	118	11254	0,010485	X
BUBION	261	36	11	289,5	6285	0,046062	
BUSQUISTAR	205	2	9	209,1	4806	0,043508	
CACIN	213	0	1	213,3	5534	0,038544	X

Código Seguro De Verificación	KMmbeInuZu/lxHwMrTyczA==	Estado	Fecha y hora	
Firmado Por	Vicente Gallardo Garcia - Técnico De La Oficina De Gestión De La Eiel- diputación De Granada	Firmado	13/05/2020 10:03:02	
Observaciones		Página	31/96	
Url De Verificación	https://moad.dipgra.es/moad/verifirma-moad/			

ALUMBRADO PÚBLICO - EIEL 2018							
	A	B	C	$D=(A+(B*0,7)+(C*0,3))$	E	F=(D/E)	
ENTIDAD LOCAL	PUNTOS DE LUZ ESTADO: B/E	PUNTOS DE LUZ ESTADO: R	PUNTOS DE LUZ ESTADO: M	TOTAL PONDERADO DE PUNTOS DE LUZ	LONGITUD VIALES (ml)	INDICE DE ALUMBRADO	IDENTIFICACIÓN DE MUNICIPIOS CON DOTACIÓN INFERIOR A LA MEDIA
CADIAR	587	85	20	652,5	15613	0,041792	
CAJAR	1226	171	0	1345,7	29486	0,045639	
CALAHORRA (LA)	362	35	4	387,7	13737	0,028223	X
CALICASAS	238	16	0	249,2	4473	0,055712	
CAMPOTEJAR	485	0	3	485,9	11485	0,042307	
CANILES	1493	115	1	1573,8	52767	0,029825	X
CAÑAR	83	16	37	105,3	3895	0,027035	X
CAPILEIRA	283	0	28	291,4	7212	0,040405	X
CARATAUNAS	161	9	7	169,4	2085	0,081247	
CARCHUNA-CALAHONDA	1564	0	0	1564	33846	0,046209	
CASTARAS	156	0	0	156	4019	0,038816	X
CASTILLEJAR	147	741	5	667,2	28188	0,02367	X
CASTRIL	828	531	23	1206,6	30367	0,039734	X
CENES DE LA VEGA	956	206	149	1144,9	27945	0,04097	
CHAUCHINA	2095	2	2	2097	47122	0,044502	
CHIMENEAS	631	54	10	671,8	16888	0,03978	X
CHURRIANA DE LA VEGA	3081	0	0	3081	63969	0,048164	
CIJUELA	1051	0	0	1051	21855	0,04809	
COGOLLOS DE GUADIX	288	26	3	307,1	8348	0,036787	X
COGOLLOS VEGA	647	3	7	651,2	13528	0,048137	
COLOMERA	507	5	0	510,5	13564	0,037636	X
CORTES DE BAZA	529	572	38	940,8	34423	0,027331	X
CORTES Y GRAENA	695	56	5	735,7	14614	0,050342	
CUEVAS DEL CAMPO	359	602	25	787,9	34371	0,022923	X
CULLAR	937	801	270	1578,7	72284	0,02184	X
CULLAR VEGA	2302	196	50	2454,2	46389	0,052905	
DARRO	514	0	1	514,3	19834	0,02593	X
DEHESAS DE GUADIX	204	14	0	213,8	7867	0,027177	X
DEHESAS VIEJAS	259	31	10	283,7	8758	0,032393	X
DEIFONTES	159	394	35	445,3	19309	0,023062	X
DIEZMA	367	56	12	409,8	12216	0,033546	X
DILAR	954	119	167	1087,4	28807	0,037748	X
DOLAR	268	28	8	290	11042	0,026263	X

Código Seguro De Verificación	KMmbeInuZu/lxHwMrTyczA==	Estado	Fecha y hora
Firmado Por	Vicente Gallardo Garcia - Técnico De La Oficina De Gestión De La Eiel-diputación De Granada	Firmado	13/05/2020 10:03:02
Observaciones		Página	32/96
Url De Verificación	https://moad.dipgra.es/moad/verifirma-moad/		



ALUMBRADO PÚBLICO - EIEL 2018							
	A	B	C	$D=(A+(B*0,7)+(C*0,3))$	E	F=(D/E)	
ENTIDAD LOCAL	PUNTOS DE LUZ ESTADO: B/E	PUNTOS DE LUZ ESTADO: R	PUNTOS DE LUZ ESTADO: M	TOTAL PONDERADO DE PUNTOS DE LUZ	LONGITUD VIALES (ml)	INDICE DE ALUMBRADO	IDENTIFICACIÓN DE MUNICIPIOS CON DOTACIÓN INFERIOR A LA MEDIA
DOMINGO PEREZ DE GRANADA	264	32	25	293,9	8621	0,034091	X
DUDAR	203	107	0	277,9	5689	0,048849	
DURCAL	287	1236	24	1159,4	38909	0,029798	X
EL TURRO	126	0	0	126	3982	0,031642	X
ESCUZAR	2202	68	0	2249,6	40707	0,055263	
FERREIRA	202	7	0	206,9	5635	0,036717	X
FONELAS	288	90	7	353,1	11216	0,031482	X
FORNES	129	56	12	171,8	6425	0,026739	X
FREILA	386	186	15	520,7	18589	0,028011	X
FUENTE VAQUEROS	807	412	43	1108,3	28805	0,038476	X
GABIAS (LAS)	4667	0	0	4667	107373	0,043465	
GALERA	437	179	236	633,1	23167	0,027328	X
GOBERNADOR	202	6	0	206,2	4377	0,04711	
GOJAR	1909	0	0	1909	42755	0,04465	
GOR	606	6	3	611,1	21945	0,027847	X
GORAFE	93	83	73	173	11401	0,015174	X
GUADAHORTUNA	585	14	48	609,2	20440	0,029804	X
GUADIX	4926	215	0	5076,5	128227	0,127509	
GUAJARES (LOS)	532	0	1	532,3	12426	0,042838	
GUALCHOS	1433	6	5	1438,7	25764	0,055841	
GÜEJAR-SIERRA	605	63	56	665,9	18602	0,035797	X
GÜEVEJAR	685	0	2	685,6	14537	0,047162	
HUELAGO	197	32	12	223	7127	0,031289	X
HUENEJA	571	53	2	608,7	17757	0,034279	X
HUESCAR	2180	318	63	2421,5	70875	0,034166	X
HUETOR DE SANTILLAN	507	108	50	597,6	22014	0,027146	X
HUETOR-TAJAR	2668	0	2	2668,6	58841	0,045353	
HUETOR-VEGA	3182	169	31	3309,6	67971	0,048691	
ÍLLORA	3357	0	0	3357	92389	0,036335	X
ITRABO	368	0	0	368	6581	0,055919	
IZNALLOZ	922	290	442	1257,6	42593	0,029526	X
JATAR	155	6	30	168,2	4816	0,034925	X
JAYENA	339	3	4	342,3	10447	0,032765	X

Código Seguro De Verificación	KMmbeInuZu/lxHwMrTyczA==	Estado	Fecha y hora
Firmado Por	Vicente Gallardo Garcia - Técnico De La Oficina De Gestión De La Eiel- diputación De Granada	Firmado	13/05/2020 10:03:02
Observaciones		Página	33/96
Url De Verificación	https://moad.dipgra.es/moad/verifirma-moad/		



ALUMBRADO PÚBLICO - EIEL 2018							
	A	B	C	$D=(A+(B*0,7)+(C*0,3))$	E	F=(D/E)	
ENTIDAD LOCAL	PUNTOS DE LUZ ESTADO: B/E	PUNTOS DE LUZ ESTADO: R	PUNTOS DE LUZ ESTADO: M	TOTAL PONDERADO DE PUNTOS DE LUZ	LONGITUD VIALES (ml)	INDICE DE ALUMBRADO	IDENTIFICACIÓN DE MUNICIPIOS CON DOTACIÓN INFERIOR A LA MEDIA
JEREZ DEL MARQUESADO	464	41	6	494,5	13990	0,035347	X
JETE	304	0	0	304	4192	0,072519	
JUN	1156	7	5	1162,4	25144	0,04623	
JUVILES	119	12	0	127,4	3412	0,037339	X
LACHAR	1566	0	40	1578	35034	0,045042	
LANJARON	966	1	4	967,9	17623	0,054923	
LANTEIRA	154	56	33	203,1	6942	0,029257	X
LECRIN	1134	124	0	1220,8	23612	0,051703	
LENTEJI	167	24	1	184,1	3969	0,046384	
LOBRAS	73	59	6	116,1	2458	0,047234	
LOJA	4665	136	154	4806,4	115413	0,041645	
LUGROS	149	15	0	159,5	5081	0,031391	X
LUJAR	152	134	13	249,7	8528	0,02928	X
MAIRENA	100	25	35	128	4586	0,027911	X
MALAHA (LA)	509	82	10	569,4	15494	0,03675	X
MARACENA	4282	197	13	4423,8	61137	0,072359	
MARCHAL	294	15	2	305,1	5407	0,056427	
MOCLIN	1353	66	61	1417,5	44085	0,032154	X
MOLVIZAR	657	0	1	657,3	12444	0,052821	
MONACHIL	2333	51	0	2368,7	62996	0,037601	X
MONTEFRIO	1438	0	0	1438	29527	0,048701	
MONTEJICAR	626	0	7	628,1	13952	0,045019	
MONTILLANA	443	17	31	464,2	12802	0,03626	X
MORALEDA DE ZAFAYONA	536	364	173	842,7	30112	0,027986	X
MORELABOR	401	2	2	403	10462	0,03852	X
MURTAS	169	140	49	281,7	12121	0,023241	X
NEVADA	210	84	69	289,5	11140	0,025987	X
NIGÜELAS	583	0	0	583	14349	0,04063	
NIVAR	704	0	6	705,8	13614	0,051844	
OGIJARES	3554	26	2	3572,8	77442	0,046135	
ORCE	638	197	44	789,1	25502	0,030943	X
ORGIVA	680	391	133	993,6	28159	0,035285	X
OTIVAR	304	34	3	328,7	6123	0,053683	

Código Seguro De Verificación	KMmbeInuZu/lxHwMrTyczA==	Estado	Fecha y hora
Firmado Por	Vicente Gallardo Garcia - Técnico De La Oficina De Gestión De La Eiel- diputación De Granada	Firmado	13/05/2020 10:03:02
Observaciones		Página	34/96
Url De Verificación	https://moad.dipgra.es/moad/verifirma-moad/		




ALUMBRADO PÚBLICO - EIEL 2018							
	A	B	C	$D=(A+(B*0,7)+(C*0,3))$	E	F=(D/E)	
ENTIDAD LOCAL	PUNTOS DE LUZ ESTADO: B/E	PUNTOS DE LUZ ESTADO: R	PUNTOS DE LUZ ESTADO: M	TOTAL PONDERADO DE PUNTOS DE LUZ	LONGITUD VIALES (ml)	INDICE DE ALUMBRADO	IDENTIFICACIÓN DE MUNICIPIOS CON DOTACIÓN INFERIOR A LA MEDIA
PADUL	2371	133	40	2476,1	73864	0,033522	X
PAMPANEIRA	163	32	5	186,9	5160	0,036221	X
PEDRO-MARTINEZ	165	0	238	236,4	13569	0,017422	X
PELIGROS	3021	519	27	3392,4	69530	0,04879	
PEZA (LA)	30	517	14	396,1	13059	0,030332	X
PICENA	156	29	6	178,1	4253	0,041876	
PINAR (EL)	518	22	2	534	12545	0,042567	
PINOS-GENIL	426	84	66	504,6	13897	0,03631	X
PINOS-PUENTE	2997	248	50	3185,6	77468	0,041121	
PIÑAR	369	12	30	386,4	13080	0,029541	X
POLICAR	197	0	0	197	3856	0,051089	
POLOPOS	174	385	51	458,8	16129	0,028446	X
PORTUGOS	255	0	2	255,6	4406	0,058012	
PUEBLA DE DON FADRIQUE	1023	56	20	1068,2	28814	0,037072	X
PULIANAS	1759	22	25	1781,9	34785	0,051226	
PURULLENA	774	0	0	774	22588	0,034266	X
QUENTAR	377	10	3	384,9	11164	0,034477	X
RUBITE	251	0	3	251,9	6671	0,03776	X
SALAR	827	35	7	853,6	18133	0,047074	
SALOBREÑA	4198	0	6	4199,8	94763	0,044319	
SANTA CRUZ DEL COMERCIO	142	69	11	193,6	5993	0,032304	X
SANTA FE	3560	7	107	3597	75309	0,047763	
SOPORTUJAR	118	13	3	128	2510	0,050996	
SORVILAN	368	76	107	453,3	12995	0,034883	X
TAHA (LA)	490	64	24	542	14540	0,037276	X
TORRE-CARDELA	326	12	7	336,5	11615	0,028971	X
TORRENUOVA COSTA	847	0	0	847	16871	0,050204	
TORVIZCON	176	150	32	290,6	8074	0,035992	X
TREVELEZ	258	67	28	313,3	9470	0,033083	X
TURON	199	22	23	221,3	5055	0,043778	
UGIJAR	859	277	29	1061,6	27446	0,03868	X
VALDERRUBIO	726	71	0	775,7	18211	0,042595	
VALLE (EL)	369	70	9	420,7	14508	0,028998	X

Código Seguro De Verificación	KMmbeInuZu/lxHwMrTyczA==	Estado	Fecha y hora
Firmado Por	Vicente Gallardo Garcia - Técnico De La Oficina De Gestión De La Eiel- diputación De Granada	Firmado	13/05/2020 10:03:02
Observaciones		Página	35/96
Url De Verificación	https://moad.dipgra.es/moad/verifirma-moad/		



ALUMBRADO PÚBLICO - EIEL 2018							
	A	B	C	$D=(A+(B*0,7)+(C*0,3))$	E	$F=(D/E)$	
ENTIDAD LOCAL	PUNTOS DE LUZ ESTADO: B/E	PUNTOS DE LUZ ESTADO: R	PUNTOS DE LUZ ESTADO: M	TOTAL PONDERADO DE PUNTOS DE LUZ	LONGITUD VIALES (ml)	INDICE DE ALUMBRADO	IDENTIFICACIÓN DE MUNICIPIOS CON DOTACIÓN INFERIOR A LA MEDIA
VALLE DEL ZALABI	900	13	0	909,1	30795	0,029521	X
VALOR	411	113	2	490,7	15153	0,032383	X
VEGAS DEL GENIL	2358	741	107	2908,8	59679	0,048741	
VELEZ DE BENAUDALLA	813	30	9	836,7	19168	0,043651	
VENTAS DE HUELMA	183	155	48	305,9	11648	0,026262	X
VENTAS DE ZAFARRAYA	452	18	0	464,6	10049	0,046233	
VILLA DE OTURA	3856	15	169	3917,2	89800	0,043621	
VILLAMENA	411	0	1	411,3	9725	0,042293	
VILLANUEVA DE LAS TORRES	288	33	3	312	10906	0,028608	X
VILLANUEVA MESIA	532	0	4	533,2	14619	0,036473	X
VIZNAR	453	0	7	455,1	10110	0,045015	
ZAFARRAYA	725	0	6	726,8	18265	0,039792	X
ZAGRA	306	0	0	306	6101	0,050156	
ZUBIA (LA)	5595	0	2	5595,6	112380	0,049792	
ZUJAR	630	296	106	869	35763	0,024299	X
TOTALES/PROMEDIOS				193823,5	4779122	0,040556	

Código Seguro De Verificación	KMmbeInuZu/lxHwMrTyczA==	Estado	Fecha y hora	
Firmado Por	Vicente Gallardo Garcia - Técnico De La Oficina De Gestión De La Eiel- diputación De Granada	Firmado	13/05/2020 10:03:02	
Observaciones		Página	36/96	
Url De Verificación	https://moad.dipgra.es/moad/verifirma-moad/			

2.- TABLA DE CÁLCULO DE CEMENTERIO.

ENTIDAD LOCAL	CEMENTERIO - EIEL 2018				IDENTIFICACIÓN DE MUNICIPIOS CON DOTACIÓN INFERIOR A LA MEDIA
	A	B	C= B*%SATURACION	D=ΣCmunicipal/A	
	POBLAC PADRON NÚCLEO	SUPERFICIE CEMENTERIO (m2)	SUPERFICIE DISPONIBLE (m2)	INDICE DE CEMENTERIO	
AGRON	280	958	498,16	1,779143	
ALAMEDILLA	576	3038	759,5	1,318576	
ALBOLOTE	17276	16068	5623,8	0,325527	X
ALBONDON	668	1968	98,4	0,147305	X
ALBUÑAN	417	2468	987,2	2,367386	
ALBUÑOL	6344	6273	940,95	0,148321	X
ALBUÑUELAS	833	3016	30,16	0,036206	X
ALDEIRE	631	2001	100,05	0,158558	X
ALFACAR	5417	8602	86,02	0,01588	X
ALGARINEJO	2039	7362	1141,5	0,559833	
ALHAMA DE GRANADA	4400	19135	6697,25	1,539244	
ALHENDIN	7885	9161	4580,5	0,580913	
ALICUN DE ORTEGA	495	3463	865,75	1,74899	
ALMEGIJAR	274	929	278,7	1,017153	
ALMUÑECAR	26050	6790	208,68	0,008011	X
ALPUJARRA DE LA SIERRA	966	2740	853,6	0,883644	
ALQUIFE	656	4918	1967,2	2,99878	
ARENAS DEL REY	600	5455	1363,75	2,684547	
ARMILLA	24028	7789	778,9	0,032416	X
ATARFE	18279	12196	3658,8	0,200164	X
BACOR-OLIVAR	334	1311	65,55	0,196257	X
BAZA	19307	36062	1826,2	0,094587	X
BEAS DE GRANADA	1000	3243	810,75	0,81075	
BEAS DE GUADIX	345	1352	122,7	0,355652	X
BENALUA DE GUADIX	3245	8967	2690,1	0,828998	
BENALUA DE LAS VILLAS	1070	3442	688,4	0,643364	
BENAMAUREL	2315	10660	1036,05	0,447538	X
BERCHULES	672	6917	1729,25	2,573289	
BUBION	284	888	136,8	0,48169	
BUSQUISTAR	224	1233	123,3	0,550446	
CACIN	313	2838	141,9	0,453355	X
CADIAR	1394	8411	1498,01	1,074613	
CAJAR	5054	2286	937,02	0,185402	X
CALAHORRA (LA)	666	4067	406,7	0,610661	
CALICASAS	617	1566	626,4	1,015235	

Código Seguro De Verificación	KMmbeInuZu/lxHwMrTyczA==	Estado	Fecha y hora
Firmado Por	Vicente Gallardo Garcia - Técnico De La Oficina De Gestión De La Eiel- diputación De Granada	Firmado	13/05/2020 10:03:02
Observaciones		Página	37/96
Url De Verificación	https://moad.dipgra.es/moad/verifirma-moad/		



CEMENTERIO - EIEL 2018					
	A	B	C= B*%SATURACION	D=ΣCmunicipal/A	
ENTIDAD LOCAL	POBLAC PADRON NÚCLEO	SUPERFICIE CEMENTERIO (m2)	SUPERFICIE DISPONIBLE (m2)	INDICE DE CEMENTERIO	IDENTIFICACIÓN DE MUNICIPIOS CON DOTACIÓN INFERIOR A LA MEDIA
CAMPOTEJAR	1241	4283	42,83	0,034512	X
CANILES	4082	12162	942,6	0,230916	X
CAÑAR	219	1513	756,5	3,454338	
CAPILEIRA	550	561	56,1	0,102	X
CARATAUNAS	89	770	654,5	7,353933	
CARCHUNA-CALAHONDA	3704	4417	1325,1	0,357748	X
CASTARAS	139	2435	270,4	1,945324	
CASTILLEJAR	1263	7679	2303,7	1,82399	
CASTRIL	1800	17157	6127,9	3,404389	
CENES DE LA VEGA	7897	1471	73,55	0,009314	X
CHAUCHINA	5490	4689	703,35	0,128115	X
CHIMENEAS	1240	8066	1852,24	1,493742	
CHURRIANA DE LA VEGA	14546	5813	2034,55	0,13987	X
CIJUELA	3206	2491	124,55	0,038849	X
COGOLLOS DE GUADIX	638	3159	947,7	1,485423	
COGOLLOS VEGA	1961	8002	800,2	0,408057	X
COLOMERA	1282	5333	106,66	0,083198	X
CORTES DE BAZA	1901	11508	1714,72	0,902009	
CORTES Y GRAENA	936	4230	2115	2,259615	
CUEVAS DEL CAMPO	1821	13776	5372,64	2,950379	
CULLAR	4097	39004	7008,15	1,710557	
CULLAR VEGA	7303	3267	1306,8	0,17894	X
DARRO	1558	7375	4644,89	2,981316	
DEHESAS DE GUADIX	417	3085	617	1,479616	
DEHESAS VIEJAS	728	2157	107,85	0,148146	X
DEIFONTES	2596	3990	399	0,153698	X
DIEZMA	754	2823	770,1	1,021353	
DILAR	1870	5137	1541,1	0,824118	
DOLAR	598	1539	307,8	0,514716	
DOMINGO PEREZ DE GRANADA	868	3220	898,8	1,035484	
DUDAR	316	1111	111,1	0,351582	X
DURCAL	6840	11677	5838,5	0,853582	
EL TURRO	252	2836	141,8	0,562698	
ESCUZAR	761	4186	418,6	0,550066	
FERREIRA	302	1840	184	0,609272	
FONELAS	968	9283	4641,5	4,794938	
FORNES	535	2228	1336,8	2,498692	

Código Seguro De Verificación	KMmbeInuZu/lxHwMrTyczA==	Estado	Fecha y hora
Firmado Por	Vicente Gallardo Garcia - Técnico De La Oficina De Gestión De La Eiel- diputación De Granada	Firmado	13/05/2020 10:03:02
Observaciones		Página	38/96
Url De Verificación	https://moad.dipgra.es/moad/verifirma-moad/		



CEMENTERIO - EIEL 2018					
	A	B	C= B*%SATURACION	D=ΣCmunicipal/A	
ENTIDAD LOCAL	POBLAC PADRON NÚCLEO	SUPERFICIE CEMENTERIO (m2)	SUPERFICIE DISPONIBLE (m2)	INDICE DE CEMENTERIO	IDENTIFICACIÓN DE MUNICIPIOS CON DOTACIÓN INFERIOR A LA MEDIA
FREILA	762	5670	2475,2	3,248294	
FUENTE VAQUEROS	4349	7360	3118,26	0,717006	
GABIAS (LAS)	20312	9115	2283,2	0,112406	X
GALERA	1068	10674	2540,55	2,378792	
GOBERNADOR	243	3771	1508,4	6,207407	
GOJAR	5508	3412	170,6	0,030973	X
GOR	685	3811	381,1	0,55635	
GORAFE	388	2650	1325	3,414948	
GUADAHORTUNA	1905	5853	2341,2	1,228976	
GUADIX	18251	23056	1506,8	3,634337	
GUAJARES (LOS)	975	2742	420,9	0,431692	X
GUALCHOS	4741	3255	567,75	0,119753	X
GÜEJAR-SIERRA	2517	3451	345,1	0,137108	X
GÜEVEJAR	2532	3287	493,05	0,194727	X
HUELAGO	377	6438	1609,5	4,269231	
HUENEJA	1105	4319	431,9	0,39086	X
HUESCAR	7326	11672	3501,6	0,477969	
HUETOR DE SANTILLAN	1626	1548	309,6	0,190406	X
HUETOR-TAJAR	10075	11621	1162,1	0,115345	X
HUETOR-VEGA	11904	12021	8377,6	0,703763	
ÍLLORA	9884	24832	3116,25	0,315282	X
ITRABO	902	1163	232,6	0,257871	X
IZNALLOZ	4935	28029	21659,22	4,3889	
JATAR	582	1107	332,1	0,570619	
JAYENA	1086	2963	592,6	0,545672	
JEREZ DEL MARQUESADO	990	4232	1269,6	1,282424	
JETE	754	1050	262,5	0,348143	X
JUN	3644	1868	186,8	0,051262	X
JUVILES	136	790	316	2,323529	
LACHAR	3269	3828	382,8	0,1171	X
LANJARON	3245	3030	60,6	0,018675	X
LANTEIRA	559	2066	826,4	1,478354	
LECRIN	2062	4413	1455,8	0,706014	
LENTEJI	301	481	24,05	0,0799	X
LOBRAS	120	1510	314,4	2,62	
LOJA	19376	35956	6863,05	0,354204	X
LUGROS	334	912	456	1,365269	

Código Seguro De Verificación	KMmbeInuZu/lxHwMrTyczA==	Estado	Fecha y hora
Firmado Por	Vicente Gallardo Garcia - Técnico De La Oficina De Gestión De La Eiel- diputación De Granada	Firmado	13/05/2020 10:03:02
Observaciones		Página	39/96
Url De Verificación	https://moad.dipgra.es/moad/verifirma-moad/		



CEMENTERIO - EIEL 2018					
	A	B	C= B*%SATURACION	D=ΣCmunicipal/A	
ENTIDAD LOCAL	POBLAC PADRON NÚCLEO	SUPERFICIE CEMENTERIO (m2)	SUPERFICIE DISPONIBLE (m2)	INDICE DE CEMENTERIO	IDENTIFICACIÓN DE MUNICIPIOS CON DOTACIÓN INFERIOR A LA MEDIA
LUJAR	452	1105	331,5	0,733407	
MAIRENA	198	770	77	0,388889	X
MALAHA (LA)	1856	3044	1217,6	0,656034	
MARACENA	21945	15181	1518,1	0,069177	X
MARCHAL	412	1629	325,8	0,790777	
MOCLIN	3651	14077	3854,3	1,055683	
MOLVIZAR	2525	4547	909,4	0,360158	X
MONACHIL	7521	3096	309,6	0,041165	X
MONTEFRIO	4120	13688	3695,76	0,897029	
MONTEJICAR	2164	9973	3989,2	1,843438	
MONTILLANA	1030	2575	1363,17	1,323466	
MORALEDA DE ZAFAYONA	2719	7027	3513,5	1,292203	
MORELABOR	647	7104	1849,8	2,859042	
MURTAS	369	2417	221,45	0,600136	
NEVADA	614	2620	856,48	1,394919	
NIGÜELAS	1142	2573	257,3	0,225306	X
NIVAR	948	1976	988	1,042194	
OGIJARES	13825	2513	251,3	0,018177	X
ORCE	1188	8940	2327,1	1,958838	
ORGIVA	4251	7799	3241,15	0,762444	
OTIVAR	1043	950	57	0,05465	X
PADUL	8354	7087	1417,4	0,169667	X
PAMPANEIRA	281	863	86,3	0,307117	X
PEDRO-MARTINEZ	1132	10727	1072,7	0,947615	
PELIGROS	11136	15190	4557	0,409213	X
PEZA (LA)	1189	5609	322,15	0,270942	X
PICENA	240	1472	220,8	0,92	
PINAR (EL)	908	2237	447,4	0,492731	
PINOS-GENIL	1406	2509	1003,6	0,713798	
PINOS-PUENTE	10167	23455	6749,8	0,663893	
PIÑAR	1057	9628	4814	4,554399	
POLICAR	223	887	177,4	0,795516	
POLOPOS	1603	3830	858,06	0,535284	
PORTUGOS	372	1647	329,4	0,885484	
PUEBLA DE DON FADRIQUE	2235	10208	5124,6	2,292886	
PULIANAS	5247	6370	1592,5	0,303507	X
PURULLENA	2291	7686	3843	1,677433	

Código Seguro De Verificación	KMmbeInuZu/lxHwMrTyczA==	Estado	Fecha y hora
Firmado Por	Vicente Gallardo Garcia - Técnico De La Oficina De Gestión De La Eiel- diputación De Granada	Firmado	13/05/2020 10:03:02
Observaciones		Página	40/96
Url De Verificación	https://moad.dipgra.es/moad/verifirma-moad/		



ENTIDAD LOCAL	CEMENTERIO - EIEL 2018				
	A	B	C= B*%SATURACION	D=ΣCmunicipal/A	
	POBLAC PADRON NÚCLEO	SUPERFICIE CEMENTERIO (m2)	SUPERFICIE DISPONIBLE (m2)	INDICE DE CEMENTERIO	IDENTIFICACIÓN DE MUNICIPIOS CON DOTACIÓN INFERIOR A LA MEDIA
QUENTAR	872	3212	972,15	1,114851	
RUBITE	329	1247	62,35	0,189514	X
SALAR	2617	4636	231,8	0,088575	X
SALOBREÑA	12097	7304	1177,6	0,097346	X
SANTA CRUZ DEL COMERCIO	505	2373	237,3	0,469901	
SANTA FE	14727	13218	132,18	0,008975	X
SOPORTUJAR	244	955	286,5	1,17418	
SORVILAN	535	1868	785,5	1,468224	
TAHA (LA)	582	2654	912,1	1,567182	
TORRE-CARDELA	782	5084	1372,68	1,755345	
TORRE NUEVA COSTA	2423	1147	802,9	0,331366	X
TORVIZCON	512	1688	337,6	0,659375	
TREVELEZ	748	3261	1630,5	2,179813	
TURON	192	1385	138,5	0,721354	
UGIJAR	2461	6133	3346,2	1,359691	
VALDERRUBIO	2073	15304	7652	3,691269	
VALLE (EL)	909	5258	2691,25	2,960671	
VALLE DEL ZALABI	2104	5762	576,2	0,273859	X
VALOR	667	2432	382,8	0,573913	
VEGAS DEL GENIL	10710	5271	1054,2	0,098431	X
VELEZ DE BENAUDALLA	2679	3269	1101,2	0,411049	X
VENTAS DE HUELMA	605	6389	1464,55	2,420744	
VENTAS DE ZAFARRAYA	1125	1634	408,5	0,363111	X
VILLA DE OTURA	6735	5861	2344,4	0,348092	X
VILLAMENA	947	2645	264,5	0,279303	X
VILLANUEVA DE LAS TORRES	624	2134	320,1	0,512981	
VILLANUEVA MESIA	1924	4929	1232,25	0,640463	
VIZNAR	933	3274	163,7	0,175456	X
ZAFARRAYA	1995	2322	116,1	0,058195	X
ZAGRA	849	5124	1537,2	1,810601	
ZUBIA (LA)	18903	6135	306,75	0,016228	X
ZUJAR	2531	8923	1687,95	0,66691	
TOTALES/PROMEDIOS	604950	1061642	275676,89	0,455702	


Código Seguro De Verificación	KMmbeInuZu/lxHwMrTyczA==	Estado	Fecha y hora
Firmado Por	Vicente Gallardo Garcia - Técnico De La Oficina De Gestión De La Eiel- diputación De Granada	Firmado	13/05/2020 10:03:02
Observaciones		Página	41/96
Url De Verificación	https://moad.dipgra.es/moad/verifirma-moad/		



3.- TABLA DE CÁLCULO DE RECOGIDA DE RESIDUOS.


ENTIDAD LOCAL	RECOGIDA DE RESIDUOS - EIEL 2018							
	A	B	C=B/Periodicidad	$D=(\sum A*1000/365)/\sum C$	E	$F=\sum B/E*1000$	G=D/F	
	PRODUC ANUAL RSU (Tm)	Nº CONTEN (RN)	FACTOR DE FREQ DE RECOG	ALMACENAM MEDIO DIARIO POR UNIDAD DE CONTENEDOR (Kg)	LONGITUD VIALES (ml)	DENSIDAD DE CONTENED. EN VIARIO URBANO (Nº contenes/km)	INDICE DE RECOGIDA DE RSU	IDENTIFICACIÓN DE MUNICIPIOS CON DOTACIÓN INFERIOR A LA MEDIA
AGRON	129,3	8	8	44,280822	3799	2,105817	21,027859	X
ALAMEDILLA	222,8	27	27	22,607813	7648	3,530335	6,403872	
ALBOLOTE	7932,9	393	382,7931	56,777336	119901	3,277704	17,322289	X
ALBONDON	282,7	33	32,448276	23,86939	12338	2,674664	8,924257	
ALBUÑAN	171,2	24	24	19,543379	6251	3,839386	5,090236	
ALBUÑOL	2477,4	39	33,62069	201,88156	34864	1,118632	180,47182	X
ALBUÑUELAS	404,4	56	56	19,784736	9118	6,141698	3,221379	
ALDEIRE	259,8	33	33	21,569116	10856	3,039794	7,095585	
ALFACAR	2482,4	101	87,068966	78,111596	39102	2,582988	30,240789	X
ALGARINEJO	765,5	90	77,586206	27,031355	16358	5,501895	4,913099	
ALHAMA DE GRANADA	1787,9	147	145	60,322828	30152	9,172486	13,103061	X
ALHENDIN	3487,2	239	239	39,974781	71566	3,339575	11,97002	
ALICUN DE ORTEGA	173,9	37	18,5	25,753425	5703	6,487813	3,969508	
ALMEGIJAR	142,6	16	13,793104	28,324656	4413	3,625651	7,812295	
ALMUÑECAR	24369,5	331	328,10345	203,48995	156070	2,120843	95,947672	X
ALPUJARRA DE LA SIERRA	410,9	61	59,758621	18,838343	18500	3,297297	5,713268	
ALQUIFE	285,8	43	43	18,209621	11686	3,679617	4,948782	
ARENAS DEL REY	235,7	41	20,5	56,110959	8273	9,790908	10,877934	
ARMILLA	10664,7	493	493	59,266443	78454	6,283937	9,431419	
ATARFE	9655,4	467	402,58621	65,70804	121094	3,856508	17,038222	X
BACOR-OLIVAR	129,8	29	25	14,224658	12023	2,412044	5,897346	
BAZA	8811,4	463	461,89655	52,264564	135494	3,417125	15,294894	X
BEAS DE GRANADA	412,6	40	40	28,260274	9321	4,291385	6,58535	
BEAS DE GUADIX	153,4	14	14	30,019569	4192	3,339695	8,988716	
BENALUA DE GUADIX	1342,5	127	127	28,961277	27652	4,592796	6,305805	
BENALUA DE LAS VILLAS	485,3	42	36,206897	36,721983	10081	4,166253	8,814151	
BENAMAUREL	956,8	181	181	14,482706	53681	3,37177	4,295283	
BERCHULES	278,9	65	56,034482	13,636417	11254	5,775724	2,360988	
BUBION	203,3	11	5,5	101,27024	6285	1,750199	57,862127	X
BUSQUISTAR	159,6	23	11,5	38,022633	4806	4,785685	7,945076	
CACIN	114,3	19	19	16,481615	5534	3,433321	4,800488	
CADIAR	587,9	66	66	24,404317	15613	4,227247	5,773099	
CAJAR	2349	124	124	51,900133	29486	4,205386	12,341348	
CALAHORRA (LA)	284,6	43	43	18,133163	13737	3,130232	5,792913	
CALICASAS	203,1	12	12	46,369863	4473	2,682763	17,284368	X

Código Seguro De Verificación	KMmbeInuZu/lxHwMrTyczA==	Estado	Fecha y hora
Firmado Por	Vicente Gallardo Garcia - Técnico De La Oficina De Gestión De La Eiel-diputación De Granada	Firmado	13/05/2020 10:03:02
Observaciones		Página	42/96
Url De Verificación	https://moad.dipgra.es/moad/verifirma-moad/		




RECOGIDA DE RESIDUOS - EIEL 2018								
	A	B	C=B/Periodicidad	$D=(\sum A*1000/365)/\sum C$	E	$F=\sum B/E*1000$	G=D/F	
ENTIDAD LOCAL	PRODUC ANUAL RSU (Tm)	Nº CONTEN (RN)	FACTOR DE FREC DE RECOG	ALMACENAM MEDIO DIARIO POR UNIDAD DE CONTENEDOR (Kg)	LONGITUD VIALES (ml)	DENSIDAD DE CONTENED. EN VIARIO URBANO (Nº conten/km)	INDICE DE RECOGIDA DE RSU	IDENTIFICACIÓN DE MUNICIPIOS CON DOTACIÓN INFERIOR A LA MEDIA
CAMPOTEJAR	563,7	70	70	22,062622	11485	6,094906	3,619846	
CANILES	1522,1	190	179,50556	23,231242	52767	3,600735	6,451806	
CAÑAR	152,8	7	3,5	119,60861	3895	1,797176	66,553644	X
CAPILEIRA	354,4	11	5,5	176,53798	7212	1,525236	115,7447	X
CARATAUNAS	80,5	5	4,310345	51,167121	2085	2,398082	21,336685	X
CARCHUNA-CALAHONDA	3241,2	66	66	134,54546	33846	1,950009	68,997351	X
CASTARAS	89,6	16	8	30,684932	4019	3,98109	7,707671	
CASTILLEJAR	540	92	92	16,081001	28188	3,2638	4,927079	
CASTRIL	769,2	251	216,37931	9,739366	30367	8,265551	1,178308	
CENES DE LA VEGA	3070,5	85	73,275862	114,80355	27945	3,041689	37,743354	X
CHAUCHINA	2910	129	111,2069	71,691621	47122	2,737575	26,188003	X
CHIMENEAS	614,3	54	46,551724	36,153628	16888	3,197537	11,306711	
CHURRIANA DE LA VEGA	6535,2	274	274	65,345465	63969	4,283325	15,25578	X
CIJUELA	1550,5	59	59	71,999071	21855	2,699611	26,670165	X
COGOLLOS DE GUADIX	274	27	27	27,803146	8348	3,234308	8,59632	
COGOLLOS VEGA	902,2	75	64,655172	38,23021	13528	5,544057	6,89571	
COLOMERA	607,9	61	52,586207	31,671412	13564	4,497198	7,042477	
CORTES DE BAZA	778,6	169	141,75862	15,047767	34423	4,909508	3,065025	
CORTES Y GRAENA	445,9	57	56,448276	21,641827	14614	3,90037	5,54866	
CUEVAS DEL CAMPO	653,6	126	126	14,211785	34371	3,665881	3,876772	
CULLAR	1923,1	217	187,06897	28,164838	72284	3,002047	9,381878	
CULLAR VEGA	3160,3	180	155,17241	55,798295	46389	3,88023	14,380151	X
DARRO	597,6	71	61,206897	26,749604	19834	3,579712	7,472558	
DEHESAS DE GUADIX	163,9	30	15	29,936073	7867	3,813398	7,850236	
DEHESAS VIEJAS	321,8	41	41	21,503508	8758	4,681434	4,593359	
DEIFONTES	1275	123	123	28,399599	19309	6,370086	4,458276	
DIEZMA	340,2	62	62	15,033142	12216	5,075311	2,962014	
DILAR	905,2	72	72	34,444444	28807	2,499393	13,781124	X
DOLAR	256,5	56	56	12,548924	11042	5,071545	2,474379	
DOMINGO PEREZ DE GRANADA	399,3	54	54	20,258752	8621	6,263775	3,234272	
DUDAR	170,7	21	18,103449	25,833267	5689	3,691334	6,998355	
DURCAL	2887,4	218	218	36,287546	38909	5,602817	6,476661	
EL TURRO	99,9	13	13	21,053741	3982	3,264691	6,448923	
ESCUZAR	483,9	55	55	24,104608	40707	1,351119	17,840477	X
FERREIRA	123,2	21	21	16,073059	5635	3,726708	4,312938	
FONELAS	367,7	54	46,551724	21,640386	11216	4,814551	4,494788	
FORNES	211,5	24	12	48,287671	6425	3,735409	12,92701	X

Código Seguro De Verificación	KMmbeInuZu/lxHwMrTyczA==	Estado	Fecha y hora
Firmado Por	Vicente Gallardo Garcia - Técnico De La Oficina De Gestión De La Eiel- diputación De Granada	Firmado	13/05/2020 10:03:02
Observaciones		Página	43/96
Url De Verificación	https://moad.dipgra.es/moad/verifirma-moad/		




RECOGIDA DE RESIDUOS - EIEL 2018								
A	B	C=B/Periodicidad	$D=(\sum A*1000/365)/\sum C$	E	$F=\sum B/E*1000$	G=D/F		
ENTIDAD LOCAL	PRODUC ANUAL RSU (Tm)	Nº CONTEN (RN)	FACTOR DE FREC DE RECOG	ALMACENAM MEDIO DIARIO POR UNIDAD DE CONTENEDOR (Kg)	LONGITUD VIALES (ml)	DENSIDAD DE CONTENED. EN VIARIO URBANO (Nº conten/km)	INDICE DE RECOGIDA DE RSU	IDENTIFICACIÓN DE MUNICIPIOS CON DOTACIÓN INFERIOR A LA MEDIA
FREILA	336,7	44	37,931034	24,319552	18589	2,366991	10,274459	
FUENTE VAQUEROS	2681,5	66	56,896552	129,12163	28805	2,291269	56,353762	X
GABIAS (LAS)	8359,1	311	311	73,638726	107373	2,896445	25,42383	X
GALERA	493,9	72	72	18,79376	23167	3,107869	6,047153	
GOBERNADOR	95,5	22	21,5	12,169481	4377	5,026274	2,421173	
GOJAR	2825	226	194,82759	39,726027	42755	5,285931	7,515427	
GOR	332,4	121	104,31035	8,730533	21945	5,513784	1,583401	
GORAFE	189,2	30	15	34,557078	11401	2,631348	13,132842	X
GUADAHORTUNA	719,1	38	38	51,84571	20440	1,8591	27,887532	X
GUADIX	7862,7	540	530,48276	143,39419	128227	16,28409	47,565035	X
GUAJARES (LOS)	555,9	64	64	23,797089	12426	5,150491	4,620353	
GUALCHOS	2616,3	35	30,172414	237,56618	25764	1,358485	174,87582	X
GÜEJAR-SIERRA	1127,1	121	120,58621	25,607781	18602	6,504677	3,936826	
GÜEVEJAR	1192,2	36	36	90,730594	14537	2,476439	36,637524	X
HUELAGO	252,7	28	28	24,726027	7127	3,928722	6,293657	
HUENEJA	470	79	39,5	32,599272	17757	4,44895	7,327408	
HUESCAR	3394,7	184	172	54,072953	70875	2,59612	20,828372	X
HUETOR DE SANTILLAN	868,8	92	89,103448	26,713601	22014	4,179159	6,3921	
HUETOR-TAJAR	3939,3	260	260	41,510011	58841	4,418688	9,394194	
HUETOR-VEGA	5108	273	235,34483	59,463897	67971	4,016419	14,805203	X
ÍLLORA	4774,2	248	213,7931	61,180645	92389	2,684302	22,792013	X
ITRABO	347,3	43	43	22,128066	6581	6,533961	3,386624	
IZNALLOZ	2232,6	170	143,98218	42,482425	42593	3,991266	10,643847	
JATAR	232,9	23	23	27,742704	4816	4,775748	5,80908	
JAYENA	448,2	55	47,413793	25,898481	10447	5,264669	4,919299	
JEREZ DEL MARQUESADO	410,2	55	55	20,433375	13990	3,93138	5,197507	
JETE	255,8	40	40	17,520548	4192	9,541985	1,836153	
JUN	1651,1	71	71	63,712136	25144	2,823735	22,563072	X
JUVILES	56,3	12	10,344828	14,910502	3412	3,516999	4,239553	
LACHAR	1658,8	71	61,206896	74,250743	35034	2,026603	36,638031	X
LANJARON	1588,9	117	100,86207	43,159443	17623	6,639051	6,500845	
LANTEIRA	224,4	26	22,413793	27,429294	6942	3,745318	7,323622	
LECRIN	897,6	93	80,172414	30,673619	23612	3,938675	7,787801	
LENTEJI	100,1	28	28	9,794521	3969	7,054674	1,388373	
LOBRAS	60,4	8	6,896552	23,99452	2458	3,254679	7,372315	
LOJA	9619	482	415,51724	63,423179	115413	4,176306	15,18643	X
LUGROS	141,7	14	7	55,459883	5081	2,755363	20,127977	X


Código Seguro De Verificación	KMmbeInuZu/lxHwMrTyczA==	Estado	Fecha y hora	
Firmado Por	Vicente Gallardo Garcia - Técnico De La Oficina De Gestión De La Eiel- diputación De Granada	Firmado	13/05/2020 10:03:02	
Observaciones		Página	44/96	
Url De Verificación	https://moad.dipgra.es/moad/verifirma-moad/			

RECOGIDA DE RESIDUOS - EIEL 2018								
	A	B	C=B/Periodicidad	$D=(\sum A*1000/365)/\sum C$	E	$F=\sum B/E*1000$	G=D/F	
ENTIDAD LOCAL	PRODUC ANUAL RSU (Tm)	Nº CONTEN (RN)	FACTOR DE FREC DE RECOG	ALMACENAM MEDIO DIARIO POR UNIDAD DE CONTENEDOR (Kg)	LONGITUD VIALES (ml)	DENSIDAD DE CONTENED. EN VIARIO URBANO (Nº conten/km)	INDICE DE RECOGIDA DE RSU	IDENTIFICACIÓN DE MUNICIPIOS CON DOTACIÓN INFERIOR A LA MEDIA
LUJAR	209,9	14	7	82,152642	8528	1,641651	50,042696	X
MAIRENA	80,3	12	10,344828	21,266666	4586	2,616659	8,127412	
MALAHA (LA)	710,8	83	83	23,462618	15494	5,356912	4,379877	
MARACENA	7441,2	242	208,62069	97,722087	61137	3,958323	24,68775	X
MARCHAL	183,8	28	14	35,968689	5407	5,178472	6,945811	
MOCLIN	1626,5	83	83	53,688728	44085	1,882727	28,51647	X
MOLVIZAR	1236,4	10	8,62069	392,93807	12444	0,8036	488,97221	X
MONACHIL	5589,2	290	281,44828	54,407428	62996	4,603467	11,818794	
MONTEFRIO	1961,5	240	238,62069	22,520983	29527	8,128154	2,770738	
MONTEJICAR	817,2	54	54	41,461187	13952	3,870413	10,712342	
MONTILLANA	560,3	64	64	23,985445	12802	4,999219	4,797838	
MORALEDA DE ZAFAYONA	1188,5	111	95,689655	34,028385	30112	3,686238	9,231196	
MORELABOR	289,3	51	51	15,54123	10462	4,874785	3,188085	
MURTAS	174,2	51	25,5	18,716089	12121	4,207574	4,44819	
NEVADA	248,9	16	13,793103	49,439043	11140	1,436266	34,421927	X
NIGÜELAS	558,5	42	42	36,431833	14349	2,927033	12,446677	
NIVAR	300,7	25	25	32,953425	13614	1,836345	17,945117	X
OGIJARES	6333	426	426	40,729307	77442	5,500891	7,404129	
ORCE	583,8	83	80,655173	19,830744	25502	3,254647	6,093055	
ORGIVA	2627,9	116	98,286975	73,252087	28159	4,119464	17,781946	X
OTIVAR	329,3	60	60	15,03653	6123	9,799118	1,534478	
PADUL	3687,1	240	240	42,090183	73864	3,249215	12,953954	X
PAMPANEIRA	218,5	24	20,689655	28,93379	5160	4,651163	6,220765	
PEDRO-MARTINEZ	419,3	63	63	18,234399	13569	4,642936	3,927342	
PELIGROS	44926,2	382	329,31035	373,76742	69530	5,494031	68,031546	X
PEZA (LA)	537,9	51	51	28,896052	13059	3,905353	7,399088	
PICENA	97,3	12	10,344828	25,768949	4253	2,821538	9,132944	
PINAR (EL)	454,3	87	82,310345	15,12152	12545	6,935034	2,180454	
PINOS-GENIL	580,3	46	39,655173	40,092197	13897	3,310067	12,112201	
PINOS-PUENTE	5557,2	219	188,7931	80,644924	77468	2,826974	28,526942	X
PIÑAR	508	70	70	19,882583	13080	5,351682	3,715203	
POLICAR	101,4	19	9,5	29,24297	3856	4,927386	5,934784	
POLOPOS	801,7	27	17,034483	128,94071	16129	1,674003	77,025376	X
PORTUGOS	199,8	14	12,068966	45,355771	4406	3,177485	14,27411	X
PUEBLA DE DON FADRIQUE	1174,5	117	103,06897	31,219952	28814	4,060526	7,688647	
PULIANAS	2437,4	116	100	66,778082	34785	3,334771	20,024788	X
PURULLENA	1683,9	111	111	41,562384	22588	4,914114	8,457757	

Código Seguro De Verificación	KMmbeInuZu/lxHwMrTyczA==	Estado	Fecha y hora
Firmado Por	Vicente Gallardo Garcia - Técnico De La Oficina De Gestión De La Eiel- diputación De Granada	Firmado	13/05/2020 10:03:02
Observaciones		Página	45/96
Url De Verificación	https://moad.dipgra.es/moad/verifirma-moad/		



RECOGIDA DE RESIDUOS - EIEL 2018								
A	B	C=B/Periodicidad	D=(ΣA*1000/365)/ΣC	E	F=ΣB/E*1000	G=D/F		
ENTIDAD LOCAL	PRODUC ANUAL RSU (Tm)	Nº CONTEN (RN)	FACTOR DE FREC DE RECOG	ALMACENAM MEDIO DIARIO POR UNIDAD DE CONTENEDOR (Kg)	LONGITUD VIALES (ml)	DENSIDAD DE CONTENED. EN VIARIO URBANO (Nº conten/km)	INDICE DE RECOGIDA DE RSU	IDENTIFICACIÓN DE MUNICIPIOS CON DOTACIÓN INFERIOR A LA MEDIA
QUENTAR	411,4	47	40,517242	27,818362	11164	4,209961	6,607748	
RUBITE	152	50	43,103449	9,66137	6671	7,495128	1,28902	
SALAR	1006,4	89	76,724138	35,937325	18133	4,908178	7,321928	
SALOBREÑA	7763,5	172	172	123,66199	94763	1,815054	68,131303	X
SANTA CRUZ DEL COMERCIO	196,1	29	14,5	37,052433	5993	4,838979	7,657077	
SANTA FE	7100,3	374	322,41379	60,335126	75309	4,966206	12,149139	
SOPORTUJAR	111,7	14	12,068966	25,356555	2510	5,577689	4,546068	
SORVILAN	246,4	20	10	67,506849	12995	1,539053	43,862589	X
TAHA (LA)	362	21	20,862069	47,539907	14540	1,444292	32,915717	X
TORRE-CARDELA	296,4	26	22,413793	36,230137	11615	2,238485	16,185115	X
TORRENUOVA COSTA	2051,6	33	33	170,32794	16871	1,956019	87,078877	X
TORVIZCON	261	20	17,241379	41,473973	8074	2,477087	16,743043	X
TREVELEZ	421	27	13,5	85,438864	9470	2,851109	29,966888	X
TURON	89,4	29	14,5	16,891828	5055	5,736894	2,94442	
UGUAR	992,6	81	69,827587	38,945239	27446	2,95125	13,196184	X
VALDERRUBIO	1058,5	35	30,172414	96,114285	18211	1,921915	50,009644	X
VALLE (EL)	421,7	59	59	19,582076	14508	4,066722	4,815199	
VALLE DEL ZALABI	937,9	160	129,3659	19,862955	30795	5,195649	3,822998	
VALOR	246,6	48	41,379311	16,327397	15153	3,16769	5,154354	
VEGAS DEL GENIL	4700,3	326	291,10345	44,236969	59679	5,462558	8,098215	
VELEZ DE BENAUDALLA	1228,6	63	62,5	53,856438	19168	3,286728	16,386034	X
VENTAS DE HUELMA	278,7	33	33	23,138232	11648	2,833104	8,167096	
VENTAS DE ZAFARRAYA	749,2	51	44,5	46,125904	10049	5,075132	9,088612	
VILLA DE OTURA	3567,7	150	129,31035	75,589625	89800	1,670379	45,252979	X
VILLAMENA	437,4	57	57	21,023792	9725	5,861183	3,586954	
VILLANUEVA DE LAS TORRES	250,1	44	22	31,145704	10906	4,034476	7,719888	
VILLANUEVA MESIA	756,2	64	64	32,371575	14619	4,377864	7,394377	
VIZNAR	408,9	56	48,275862	23,205675	10110	5,53907	4,189453	
ZAFARRAYA	1148,4	76	76	41,398702	18265	4,160964	9,949305	
ZAGRA	329,6	30	2	451,50685	6101	4,917227	91,821437	X
ZUBIA (LA)	8015,1	399	343,96552	63,841219	112380	3,550454	17,981142	X
ZUJAR	1203,1	138	118,96552	27,706889	35763	3,858737	7,1803	
TOTALES/PROMEDIOS		17,792		50,873822		4,061797	12,524955	

Código Seguro De Verificación	KMmbeInuZu/lxHwMrTyczA==	Estado	Fecha y hora	
Firmado Por	Vicente Gallardo Garcia - Técnico De La Oficina De Gestión De La Eiel- diputación De Granada	Firmado	13/05/2020 10:03:02	
Observaciones		Página	46/96	
Url De Verificación	https://moad.dipgra.es/moad/verifirma-moad/			

4.- TABLA DE CÁLCULO DE LIMPIEZA VIARIA.

ENTIDAD LOCAL	LIMPIEZA VIARIA - EIEL 2018		
	A	B=A/ΣA	
	SUPERFICIE DE VIARIO URBANO SIN SERVICIO DE LIMPIEZA (Ha)	INDICE DE LIMPIEZA VIARIA	IDENTIFICACIÓN DE MUNICIPIOS CON DOTACIÓN INFERIOR A LA MEDIA
AGRON	2,1575	0,001825	X
ALAMEDILLA	4,5929	0,003886	X
ALBOLOTE	34,3026	0,02902	X
ALBONDON	0,682	0,000577	X
ALBUÑAN	4,2444	0,003591	X
ALBUÑOL	9,4205	0,00797	X
ALBUÑUELAS	0,572	0,000484	X
ALDEIRE	5,5789	0,00472	X
ALFACAR	7,7637	0,006568	X
ALGARINEJO	2,6939	0,002279	X
ALHAMA DE GRANADA	0,6949	0,000588	X
ALHENDIN	0	0	
ALICUN DE ORTEGA	3,8079	0,003222	X
ALMEGIJAR	0,3652	0,000309	X
ALMUÑECAR	68,0733	0,057591	X
ALPUJARRA DE LA SIERRA	8,0486	0,006809	X
ALQUIFE	6,9868	0,005911	X
ARENAS DEL REY	2,4777	0,002096	X
ARMILLA	0	0	
ATARFE	25,6108	0,021667	X
BACOR-OLIVAR	0,4064	0,000344	X
BAZA	9,7348	0,008236	X
BEAS DE GRANADA	4,4131	0,003734	X
BEAS DE GUADIX	1,7256	0,00146	X
BENALUA DE GUADIX	0	0	
BENALUA DE LAS VILLAS	5,7252	0,004844	X
BENAMAUREL	27,0661	0,022898	X
BERCHULES	1,0504	0,000889	X
BUBION	0	0	
BUSQUISTAR	2,062	0,001744	X
CACIN	3,6854	0,003118	X
CADIAR	1,9004	0,001608	X
CAJAR	0	0	
CALAHORRA (LA)	8,72	0,007377	X
CALICASAS	2,6617	0,002252	X

Código Seguro De Verificación	KMmbeInuZu/lxHwMrTyczA==	Estado	Fecha y hora
Firmado Por	Vicente Gallardo Garcia - Técnico De La Oficina De Gestión De La Eiel-diputación De Granada	Firmado	13/05/2020 10:03:02
Observaciones		Página	47/96
Url De Verificación	https://moad.dipgra.es/moad/verifirma-moad/		



ENTIDAD LOCAL	LIMPIEZA VIARIA - EIEL 2018		
	A	B=A/ΣA	
	SUPERFICIE DE VIARIO URBANO SIN SERVICIO DE LIMPIEZA (Ha)	INDICE DE LIMPIEZA VIARIA	IDENTIFICACIÓN DE MUNICIPIOS CON DOTACIÓN INFERIOR A LA MEDIA
CAMPOTEJAR	8,6634	0,007329	X
CANILES	5,1218	0,004333	X
CAÑAR	1,5823	0,001339	X
CAPILEIRA	0	0	
CARATAUNAS	1,0003	0,000846	X
CARCHUNA-CALAHONDA	3,3147	0,002804	X
CASTARAS	0,7331	0,00062	X
CASTILLEJAR	3,0479	0,002579	X
CASTRIL	13,227	0,01119	X
CENES DE LA VEGA	19,5458	0,016536	X
CHAUCHINA	3,7334	0,003158	X
CHIMENEAS	4,4818	0,003792	X
CHURRIANA DE LA VEGA	0	0	
CIJUELA	0	0	
COGOLLOS DE GUADIX	5,5465	0,004692	X
COGOLLOS VEGA	6,7014	0,005669	X
COLOMERA	6,6022	0,005586	X
CORTES DE BAZA	12,4164	0,010504	X
CORTES Y GRAENA	8,3232	0,007042	X
CUEVAS DEL CAMPO	21,7307	0,018384	X
CULLAR	15,4022	0,01303	X
CULLAR VEGA	15,5905	0,01319	X
DARRO	12,3121	0,010416	X
DEHESAS DE GUADIX	0	0	
DEHESAS VIEJAS	5,7047	0,004826	X
DEIFONTES	0	0	
DIEZMA	2,0015	0,001693	X
DILAR	14,4271	0,012205	X
DOLAR	5,8126	0,004918	X
DOMINGO PEREZ DE GRANADA	5,1962	0,004396	X
DUDAR	2,3314	0,001972	X
DURCAL	0	0	
EL TURRO	2,8153	0,002382	X
ESCUZAR	0	0	
FERREIRA	2,3364	0,001977	X
FONELAS	0	0	
FORNES	0	0	

Código Seguro De Verificación	KMmbeInuZu/lxHwMrTyczA==	Estado	Fecha y hora
Firmado Por	Vicente Gallardo Garcia - Técnico De La Oficina De Gestión De La Eiel-diputación De Granada	Firmado	13/05/2020 10:03:02
Observaciones		Página	48/96
Url De Verificación	https://moad.dipgra.es/moad/verifirma-moad/		



ENTIDAD LOCAL	LIMPIEZA VIARIA - EIEL 2018		
	A	B=A/ΣA	IDENTIFICACIÓN DE MUNICIPIOS CON DOTACIÓN INFERIOR A LA MEDIA
	SUPERFICIE DE VIARIO URBANO SIN SERVICIO DE LIMPIEZA (Ha)	INDICE DE LIMPIEZA VIARIA	
FREILA	11,2894	0,009551	X
FUENTE VAQUEROS	4,1982	0,003552	X
GABIAS (LAS)	42,034	0,035561	X
GALERA	2,7669	0,002341	X
GOBERNADOR	0,4818	0,000408	X
GOJAR	0	0	
GOR	8,8517	0,007489	X
GORAFE	5,8908	0,004984	X
GUADAHORTUNA	0	0	
GUADIX	6,9662	0,005893	X
GUAJARES (LOS)	2,8623	0,002422	X
GUALCHOS	7,5958	0,006426	X
GÜEJAR-SIERRA	0,6874	0,000582	X
GÜEVEJAR	10,1186	0,00856	X
HUELAGO	4,1431	0,003505	X
HUENEJA	9,7143	0,008218	X
HUESCAR	5,4528	0,004613	X
HUETOR DE SANTILLAN	1,3343	0,001129	X
HUETOR-TAJAR	56,7803	0,048037	X
HUETOR-VEGA	0	0	
ÍLLORA	40,0737	0,033903	X
ITRABO	3,0642	0,002592	X
IZNALLOZ	0,6615	0,00056	X
JATAR	2,965	0,002508	X
JAYENA	0	0	
JEREZ DEL MARQUESADO	6,7667	0,005725	X
JETE	2,1369	0,001808	X
JUN	20,5746	0,017406	X
JUVILES	1,5688	0,001327	X
LACHAR	0	0	
LANJARON	0	0	
LANTEIRA	3,4197	0,002893	X
LECRIN	10,043	0,008496	X
LENTEJI	1,9221	0,001626	X
LOBRAS	0,3822	0,000323	X
LOJA	47,7271	0,040378	X
LUGROS	0	0	

Código Seguro De Verificación	KMmbeInuZu/lxHwMrTyczA==	Estado	Fecha y hora
Firmado Por	Vicente Gallardo Garcia - Técnico De La Oficina De Gestión De La Eiel-diputación De Granada	Firmado	13/05/2020 10:03:02
Observaciones		Página	49/96
Url De Verificación	https://moad.dipgra.es/moad/verifirma-moad/		



ENTIDAD LOCAL	LIMPIEZA VIARIA - EIEL 2018		
	A	B=A/ΣA	
	SUPERFICIE DE VIARIO URBANO SIN SERVICIO DE LIMPIEZA (Ha)	INDICE DE LIMPIEZA VIARIA	IDENTIFICACIÓN DE MUNICIPIOS CON DOTACIÓN INFERIOR A LA MEDIA
LUJAR	3,9605	0,003351	X
MAIRENA	1,7408	0,001473	X
MALAHA (LA)	0	0	
MARACENA	0	0	
MARCHAL	0	0	
MOCLIN	25,4109	0,021498	X
MOLVIZAR	6,0606	0,005127	X
MONACHIL	0	0	
MONTEFRIO	0,6172	0,000522	X
MONTEJICAR	9,3664	0,007924	X
MONTILLANA	7,949	0,006725	X
MORALEDA DE ZAFAYONA	21,8395	0,018476	X
MORELABOR	6,877	0,005818	X
MURTAS	1,344	0,001137	X
NEVADA	5,3202	0,004501	X
NIGÜELAS	8,9743	0,007592	X
NIVAR	9,3555	0,007915	X
OGIJARES	0	0	
ORCE	1,0321	0,000873	X
ORGIVA	4,7958	0,004057	X
OTIVAR	3,1242	0,002643	X
PADUL	14,2011	0,012014	X
PAMPANEIRA	0	0	
PEDRO-MARTINEZ	9,2571	0,007832	X
PELIGROS	8,2179	0,006952	X
PEZA (LA)	1,6869	0,001427	X
PICENA	1,9493	0,001649	X
PINAR (EL)	6,2046	0,005249	X
PINOS-GENIL	1,9429	0,001644	X
PINOS-PUENTE	14,1476	0,011969	X
PIÑAR	8,57	0,00725	X
POLICAR	0	0	
POLOPOS	7,1188	0,006023	X
PORTUGOS	1,8693	0,001581	X
PUEBLA DE DON FADRIQUE	2,5675	0,002172	X
PULIANAS	0,2815	0,000238	X
PURULLENA	16,7148	0,014141	X

Código Seguro De Verificación	KMmbeInuZu/lxHwMrTyczA==	Estado	Fecha y hora
Firmado Por	Vicente Gallardo Garcia - Técnico De La Oficina De Gestión De La Eiel-diputación De Granada	Firmado	13/05/2020 10:03:02
Observaciones		Página	50/96
Url De Verificación	https://moad.dipgra.es/moad/verifirma-moad/		




ENTIDAD LOCAL	LIMPIEZA VIARIA - EIEL 2018		
	A	B=A/ΣA	
	SUPERFICIE DE VIARIO URBANO SIN SERVICIO DE LIMPIEZA (Ha)	INDICE DE LIMPIEZA VIARIA	IDENTIFICACIÓN DE MUNICIPIOS CON DOTACIÓN INFERIOR A LA MEDIA
QUENTAR	0	0	
RUBITE	1,8238	0,001543	X
SALAR	13,1992	0,011167	X
SALOBREÑA	12,9739	0,010976	X
SANTA CRUZ DEL COMERCIO	0,2916	0,000247	X
SANTA FE	6,054	0,005122	X
SOPORTUJAR	1,0311	0,000872	X
SORVILAN	4,437	0,003754	X
TAHA (LA)	2,6415	0,002235	X
TORRE-CARDELA	7,9125	0,006694	X
TORRENUEVA COSTA	0	0	
TORVIZCON	0	0	
TREVELEZ	0	0	
TURON	2,2888	0,001936	X
UGJAR	0,616	0,000521	X
VALDERRUBIO	17,4788	0,014787	X
VALLE (EL)	0	0	
VALLE DEL ZALABI	18,8229	0,015924	X
VALOR	1,9246	0,001628	X
VEGAS DEL GENIL	47,956	0,040571	X
VELEZ DE BENAUDALLA	0,8878	0,000751	X
VENTAS DE HUELMA	2,3661	0,002002	X
VENTAS DE ZAFARRAYA	0,8663	0,000733	X
VILLA DE OTURA	0	0	
VILLAMENA	5,1764	0,004379	X
VILLANUEVA DE LAS TORRES	5,8251	0,004928	X
VILLANUEVA MESIA	11,3326	0,009587	X
VIZNAR	0	0	
ZAFARRAYA	10,8528	0,009182	X
ZAGRA	0	0	
ZUBIA (LA)	3,3637	0,002846	X
ZUJAR	0	0	
TOTALES/PROMEDIOS	1182,0198		

Código Seguro De Verificación	KMmbeInuZu/lxHwMrTyczA==	Estado	Fecha y hora
Firmado Por	Vicente Gallardo Garcia - Técnico De La Oficina De Gestión De La Eiel- diputación De Granada	Firmado	13/05/2020 10:03:02
Observaciones		Página	51/96
Url De Verificación	https://moad.dipgra.es/moad/verifirma-moad/		




5.1.- TABLA DE CÁLCULO DE DOTACIÓN DE AGUA POTABLE.


ENTIDAD LOCAL	ABASTECIMIENTO - DOTACIÓN - EIEL 2018			
	A	B	C=B*100/A	
	POBLAC PADRON NÚCLEO	POBLACION CON DOTACIÓN INSUFICIENTE Y/O RESTRICCIONES	INDICE DE DOTACIÓN	IDENTIFICACIÓN DE MUNICIPIOS CON DOTACIÓN INFERIOR A LA MEDIA
AGRON	280	0	0	
ALAMEDILLA	576	0	0	
ALBOLOTE	17276	0	0	
ALBONDON	668	0	0	
ALBUÑAN	417	0	0	
ALBUÑOL	6344	0	0	
ALBUÑUELAS	833	0	0	
ALDEIRE	631	0	0	
ALFACAR	5417	0	0	
ALGARINEJO	2039	0	0	
ALHAMA DE GRANADA	4400	0	0	
ALHENDIN	7885	0	0	
ALICUN DE ORTEGA	495	0	0	
ALMEGIJAR	274	0	0	
ALMUÑECAR	26050	0	0	
ALPUJARRA DE LA SIERRA	966	966	100	X
ALQUIFE	656	0	0	
ARENAS DEL REY	600	0	0	
ARMILLA	24028	0	0	
ATARFE	18279	0	0	
BACOR-OLIVAR	334	317	94,91018	X
BAZA	19307	119	0,616357	X
BEAS DE GRANADA	1000	0	0	
BEAS DE GUADIX	345	0	0	
BENALUA DE GUADIX	3245	0	0	
BENALUA DE LAS VILLAS	1070	0	0	
BENAMAUREL	2315	2315	100	X
BERCHULES	672	0	0	
BUBION	284	0	0	
BUSQUISTAR	224	0	0	
CACIN	313	0	0	
CADIAR	1394	0	0	
CAJAR	5054	0	0	
CALAHORRA (LA)	666	0	0	
CALICASAS	617	0	0	

Código Seguro De Verificación	KMmbeInuZu/lxHwMrTyczA==	Estado	Fecha y hora	
Firmado Por	Vicente Gallardo Garcia - Técnico De La Oficina De Gestión De La Eiel- diputación De Granada	Firmado	13/05/2020 10:03:02	
Observaciones		Página	52/96	
Url De Verificación	https://moad.dipgra.es/moad/verifirma-moad/			

ENTIDAD LOCAL	ABASTECIMIENTO - DOTACIÓN - EIEL 2018			
	A	B	C=B*100/A	
	POBLAC PADRON NÚCLEO	POBLACION CON DOTACIÓN INSUFICIENTE Y/O RESTRICCIONES	INDICE DE DOTACIÓN	IDENTIFICACIÓN DE MUNICIPIOS CON DOTACIÓN INFERIOR A LA MEDIA
CAMPOTEJAR	1241	0	0	
CANILES	4082	5	0,122489	X
CAÑAR	219	0	0	
CAPILEIRA	550	550	100	X
CARATAUNAS	89	0	0	
CARCHUNA-CALAHONDA	3704	0	0	
CASTARAS	139	0	0	
CASTILLEJAR	1263	0	0	
CASTRIL	1800	1800	100	X
CENES DE LA VEGA	7897	0	0	
CHAUCHINA	5490	0	0	
CHIMENEAS	1240	0	0	
CHURRIANA DE LA VEGA	14546	0	0	
CIJUELA	3206	0	0	
COGOLLOS DE GUADIX	638	0	0	
COGOLLOS VEGA	1961	0	0	
COLOMERA	1282	0	0	
CORTES DE BAZA	1901	0	0	
CORTES Y GRAENA	936	0	0	
CUEVAS DEL CAMPO	1821	0	0	
CULLAR	4097	10	0,244081	X
CULLAR VEGA	7303	0	0	
DARRO	1558	0	0	
DEHESAS DE GUADIX	417	0	0	
DEHESAS VIEJAS	728	0	0	
DEIFONTES	2596	0	0	
DIEZMA	754	0	0	
DILAR	1870	0	0	
DOLAR	598	0	0	
DOMINGO PEREZ DE GRANADA	868	0	0	
DUDAR	316	0	0	
DURCAL	6840	6840	100	X
EL TURRO	252	0	0	
ESCUZAR	761	0	0	
FERREIRA	302	0	0	
FONELAS	968	0	0	
FORNES	535	0	0	

Código Seguro De Verificación	KMmbeInuZu/lxHwMrTyczA==	Estado	Fecha y hora	
Firmado Por	Vicente Gallardo Garcia - Técnico De La Oficina De Gestión De La Eiel- diputación De Granada	Firmado	13/05/2020 10:03:02	
Observaciones		Página	53/96	
Url De Verificación	https://moad.dipgra.es/moad/verifirma-moad/			

ENTIDAD LOCAL	ABASTECIMIENTO - DOTACIÓN - EIEL 2018			
	A	B	C=B*100/A	
	POBLAC PADRON NÚCLEO	POBLACION CON DOTACIÓN INSUFICIENTE Y/O RESTRICCIONES	INDICE DE DOTACIÓN	IDENTIFICACIÓN DE MUNICIPIOS CON DOTACIÓN INFERIOR A LA MEDIA
FREILA	762	0	0	
FUENTE VAQUEROS	4349	55	1,264659	X
GABIAS (LAS)	20312	0	0	
GALERA	1068	0	0	
GOBERNADOR	243	0	0	
GOJAR	5508	0	0	
GOR	685	0	0	
GORAFE	388	0	0	
GUADAHORTUNA	1905	0	0	
GUADIX	18251	139	100	X
GUAJARES (LOS)	975	0	0	
GUALCHOS	4741	0	0	
GÜEJAR-SIERRA	2517	0	0	
GÜEVEJAR	2532	0	0	
HUELAGO	377	0	0	
HUENEJA	1105	0	0	
HUESCAR	7326	0	0	
HUETOR DE SANTILLAN	1626	45	2,767528	X
HUETOR-TAJAR	10075	0	0	
HUETOR-VEGA	11904	0	0	
ÍLLORA	9884	0	0	
ITRABO	902	0	0	
IZNALLOZ	4935	7	0,141844	X
JATAR	582	0	0	
JAYENA	1086	0	0	
JEREZ DEL MARQUESADO	990	0	0	
JETE	754	0	0	
JUN	3644	0	0	
JUVILES	136	0	0	
LACHAR	3269	0	0	
LANJARON	3245	0	0	
LANTEIRA	559	559	100	X
LECRIN	2062	0	0	
LENTEJI	301	0	0	
LOBRAS	120	0	0	
LOJA	19376	0	0	
LUGROS	334	0	0	


Código Seguro De Verificación	KMmbeInuZu/lxHwMrTyczA==	Estado	Fecha y hora	
Firmado Por	Vicente Gallardo Garcia - Técnico De La Oficina De Gestión De La Eiel- diputación De Granada	Firmado	13/05/2020 10:03:02	
Observaciones		Página	54/96	
Url De Verificación	https://moad.dipgra.es/moad/verifirma-moad/			

ENTIDAD LOCAL	ABASTECIMIENTO - DOTACIÓN - EIEL 2018			
	A	B	C=B*100/A	
	POBLAC PADRON NÚCLEO	POBLACION CON DOTACIÓN INSUFICIENTE Y/O RESTRICCIONES	INDICE DE DOTACIÓN	IDENTIFICACIÓN DE MUNICIPIOS CON DOTACIÓN INFERIOR A LA MEDIA
LUJAR	452	0	0	
MAIRENA	198	0	0	
MALAHA (LA)	1856	0	0	
MARACENA	21945	0	0	
MARCHAL	412	0	0	
MOCLIN	3651	242	6,628321	X
MOLVIZAR	2525	0	0	
MONACHIL	7521	0	0	
MONTEFRIO	4120	51	1,237864	X
MONTEJICAR	2164	0	0	
MONTILLANA	1030	0	0	
MORALEDA DE ZAFAYONA	2719	0	0	
MORELABOR	647	0	0	
MURTAS	369	0	0	
NEVADA	614	0	0	
NIGÜELAS	1142	0	0	
NIVAR	948	0	0	
OGIJARES	13825	0	0	
ORCE	1188	0	0	
ORGIVA	4251	4058	95,459892	X
OTIVAR	1043	1043	100	X
PADUL	8354	0	0	
PAMPANEIRA	281	281	100	X
PEDRO-MARTINEZ	1132	0	0	
PELIGROS	11136	0	0	
PEZA (LA)	1189	0	0	
PICENA	240	0	0	
PINAR (EL)	908	702	77,312775	X
PINOS-GENIL	1406	0	0	
PINOS-PUENTE	10167	0	0	
PIÑAR	1057	0	0	
POLICAR	223	0	0	
POLOPOS	1603	0	0	
PORTUGOS	372	0	0	
PUEBLA DE DON FADRIQUE	2235	0	0	
PULIANAS	5247	0	0	
PURULLENA	2291	0	0	

Código Seguro De Verificación	KMmbeInuZu/lxHwMrTyczA==	Estado	Fecha y hora
Firmado Por	Vicente Gallardo Garcia - Técnico De La Oficina De Gestión De La Eiel- diputación De Granada	Firmado	13/05/2020 10:03:02
Observaciones		Página	55/96
Url De Verificación	https://moad.dipgra.es/moad/verifirma-moad/		




ENTIDAD LOCAL	ABASTECIMIENTO - DOTACIÓN - EIEL 2018			
	A	B	C=B*100/A	
	POBLACION PADRON NÚCLEO	POBLACION CON DOTACIÓN INSUFICIENTE Y/O RESTRICCIONES	INDICE DE DOTACIÓN	IDENTIFICACIÓN DE MUNICIPIOS CON DOTACIÓN INFERIOR A LA MEDIA
QUENTAR	872	0	0	
RUBITE	329	28	8,510638	X
SALAR	2617	0	0	
SALOBREÑA	12097	0	0	
SANTA CRUZ DEL COMERCIO	505	0	0	
SANTA FE	14727	0	0	
SOPORTUJAR	244	0	0	
SORVILAN	535	0	0	
TAHA (LA)	582	0	0	
TORRE-CARDELA	782	0	0	
TORRENUOVA COSTA	2423	0	0	
TORVIZCON	512	0	0	
TREVELEZ	748	0	0	
TURON	192	0	0	
UGIJAR	2461	0	0	
VALDERRUBIO	2073	0	0	
VALLE (EL)	909	0	0	
VALLE DEL ZALABI	2104	0	0	
VALOR	667	0	0	
VEGAS DEL GENIL	10710	0	0	
VELEZ DE BENAUDALLA	2679	17	0,634565	X
VENTAS DE HUELMA	605	0	0	
VENTAS DE ZAFARRAYA	1125	0	0	
VILLA DE OTURA	6735	0	0	
VILLAMENA	947	0	0	
VILLANUEVA DE LAS TORRES	624	0	0	
VILLANUEVA MESIA	1924	0	0	
VIZNAR	933	0	0	
ZAFARRAYA	1995	0	0	
ZAGRA	849	0	0	
ZUBIA (LA)	18903	0	0	
ZUJAR	2531	0	0	
TOTALES/PROMEDIOS				

Código Seguro De Verificación	KMmbeInuZu/lxHwMrTyczA==	Estado	Fecha y hora	
Firmado Por	Vicente Gallardo Garcia - Técnico De La Oficina De Gestión De La Eiel-diputación De Granada	Firmado	13/05/2020 10:03:02	
Observaciones		Página	56/96	
Url De Verificación	https://moad.dipgra.es/moad/verifirma-moad/			

5.2.- TABLA DE CÁLCULO DE DEPÓSITOS REGULADORES.

ENTIDAD LOCAL	ABASTECIMIENTO - DEPÓSITOS - EIEL 2018			
	A	B	C=B/A	
	POBLAC PADRON NÚCLEO	CAPACIDAD EFECTIVA DE DEPOSITOS PONDERADA POR EL ESTADO DE CONSERVACIÓN (m3)	INDICE DE DEPOSITOS	IDENTIFICACIÓN DE MUNICIPIOS CON DOTACIÓN INFERIOR A LA MEDIA
AGRON	280	400	1,428571	
ALAMEDILLA	576	350	0,607639	X
ALBOLOTE	17276	18618,118	1,077687	
ALBONDON	668	423,85635	0,634515	X
ALBUÑAN	417	338,4	0,811511	
ALBUÑOL	6344	9191,1437	1,448793	
ALBUÑUELAS	833	1420	1,704682	
ALDEIRE	631	280	0,44374	X
ALFACAR	5417	2659,6142	0,490975	X
ALGARINEJO	2039	1430	0,701324	X
ALHAMA DE GRANADA	4400	3459,1667	1,988913	
ALHENDIN	7885	10115,627	1,282895	
ALICUN DE ORTEGA	495	350	0,707071	X
ALMEGIJAR	274	650	2,372263	
ALMUÑECAR	26050	24875,511	0,954914	
ALPUJARRA DE LA SIERRA	966	782	0,809524	
ALQUIFE	656	473,95062	0,722486	X
ARENAS DEL REY	600	1050	8,297672	
ARMILLA	24028	11100,174	0,461968	X
ATARFE	18279	16213,486	0,887001	
BACOR-OLIVAR	334	275	0,823353	
BAZA	19307	9349,5	0,484254	X
BEAS DE GRANADA	1000	665	0,665	X
BEAS DE GUADIX	345	342	0,991304	
BENALUA DE GUADIX	3245	1100	0,338983	X
BENALUA DE LAS VILLAS	1070	245	0,228972	X
BENAMAUREL	2315	1415,6612	0,611517	X
BERCHULES	672	1740	2,589286	
BUBION	284	736,88341	2,59466	
BUSQUISTAR	224	195	0,870536	
CACIN	313	30	0,095847	X
CADIAR	1394	732,5	0,525466	X
CAJAR	5054	4316,7365	0,854123	
CALAHORRA (LA)	666	458,5	0,688438	X
CALICASAS	617	888,96761	1,44079	

Código Seguro De Verificación	KMmbeInuZu/lxHwMrTyczA==	Estado	Fecha y hora	
Firmado Por	Vicente Gallardo Garcia - Técnico De La Oficina De Gestión De La Eiel- diputación De Granada	Firmado	13/05/2020 10:03:02	
Observaciones		Página	57/96	
Url De Verificación	https://moad.dipgra.es/moad/verifirma-moad/			

ENTIDAD LOCAL	ABASTECIMIENTO - DEPÓSITOS - EIEL 2018			
	A	B	C=B/A	
	POBLAC PADRON NÚCLEO	CAPACIDAD EFECTIVA DE DEPOSITOS PONDERADA POR EL ESTADO DE CONSERVACIÓN (m3)	INDICE DE DEPOSITOS	IDENTIFICACIÓN DE MUNICIPIOS CON DOTACIÓN INFERIOR A LA MEDIA
CAMPOTEJAR	1241	500	0,402901	X
CANILES	4082	1793,2857	0,439315	X
CAÑAR	219	90	0,410959	X
CAPILEIRA	550	826,90942	1,503472	
CARATAUNAS	89	560,90691	6,302325	
CARCHUNA-CALAHONDA	3704	1500	0,404968	X
CASTARAS	139	79	0,568345	X
CASTILLEJAR	1263	1122,7846	0,888982	
CASTRIL	1800	3022	1,678889	
CENES DE LA VEGA	7897	2578,0117	0,326455	X
CHAUCHINA	5490	4561,2369	0,830826	
CHIMENEAS	1240	1065,7607	0,859484	
CHURRIANA DE LA VEGA	14546	475	0,032655	X
CIJUELA	3206	3070,0692	0,957601	
COGOLLOS DE GUADIX	638	525	0,822884	
COGOLLOS VEGA	1961	1900	0,968893	
COLOMERA	1282	1025	0,799532	
CORTES DE BAZA	1901	1899,6599	0,999295	
CORTES Y GRAENA	936	687,8	0,734829	X
CUEVAS DEL CAMPO	1821	875	0,480505	X
CULLAR	4097	1904,7143	0,464905	X
CULLAR VEGA	7303	2409,9024	0,329988	X
DARRO	1558	700	0,449294	X
DEHESAS DE GUADIX	417	544	1,304556	
DEHESAS VIEJAS	728	274	0,376374	X
DEIFONTES	2596	1183	0,455701	X
DIEZMA	754	452	0,599469	X
DILAR	1870	3009,5	1,609358	
DOLAR	598	460	0,769231	
DOMINGO PEREZ DE GRANADA	868	434	0,5	X
DUDAR	316	1040	3,291139	
DURCAL	6840	3175	0,464181	X
EL TURRO	252	400	1,587302	
ESCUZAR	761	3826,2203	5,027885	
FERREIRA	302	405	1,34106	
FONELAS	968	262,5	0,271178	X
FORNES	535	400	0,747664	X

Código Seguro De Verificación	KMmbeInuZu/lxHwMrTyczA==	Estado	Fecha y hora
Firmado Por	Vicente Gallardo Garcia - Técnico De La Oficina De Gestión De La Eiel- diputación De Granada	Firmado	13/05/2020 10:03:02
Observaciones		Página	58/96
Url De Verificación	https://moad.dipgra.es/moad/verifirma-moad/		



ENTIDAD LOCAL	ABASTECIMIENTO - DEPÓSITOS - EIEL 2018			
	A	B	C=B/A	
	POBLAC PADRON NÚCLEO	CAPACIDAD EFECTIVA DE DEPOSITOS PONDERADA POR EL ESTADO DE CONSERVACIÓN (m3)	INDICE DE DEPOSITOS	IDENTIFICACIÓN DE MUNICIPIOS CON DOTACIÓN INFERIOR A LA MEDIA
FREILA	762	775	1,01706	
FUENTE VAQUEROS	4349	3146,4736	0,723494	X
GABIAS (LAS)	20312	7230	0,355947	X
GALERA	1068	787,018	0,736908	X
GOBERNADOR	243	140	0,576132	X
GOJAR	5508	4800	0,87146	
GOR	685	494,5	0,721898	X
GORAFE	388	140	0,360825	X
GUADAHORTUNA	1905	1100	0,577428	X
GUADIX	18251	10572	3,258195	
GUAJARES (LOS)	975	980	1,005128	
GUALCHOS	4741	7446,8187	1,570727	
GÜEJAR-SIERRA	2517	1925	0,764799	X
GÜEVEJAR	2532	1015,7011	0,401146	X
HUELAGO	377	137,5	0,364721	X
HUENEJA	1105	1146,2	1,037285	
HUESCAR	7326	2120,3361	0,289426	X
HUETOR DE SANTILLAN	1626	1380	0,848708	
HUETOR-TAJAR	10075	2300	0,228288	X
HUETOR-VEGA	11904	9320,9214	0,783008	
ÍLLORA	9884	2670	0,270134	X
ITRABO	902	539	0,597561	X
IZNALLOZ	4935	3140	0,636272	X
JATAR	582	400	0,687285	X
JAYENA	1086	1160	1,06814	
JEREZ DEL MARQUESADO	990	737	0,744444	X
JETE	754	396	0,525199	X
JUN	3644	7021,9268	1,926983	
JUVILES	136	139	1,022059	
LACHAR	3269	2455,8109	0,751242	X
LANJARON	3245	3800	1,171032	
LANTEIRA	559	546,24938	0,97719	
LECRIN	2062	1934	0,937924	
LENTEJI	301	197,5	0,656146	X
LOBRAS	120	560	4,666667	
LOJA	19376	13818	0,71315	X
LUGROS	334	500	1,497006	

Código Seguro De Verificación	KMmbeInuZu/lxHwMrTyczA==	Estado	Fecha y hora
Firmado Por	Vicente Gallardo Garcia - Técnico De La Oficina De Gestión De La Eiel- diputación De Granada	Firmado	13/05/2020 10:03:02
Observaciones		Página	59/96
Url De Verificación	https://moad.dipgra.es/moad/verifirma-moad/		



ENTIDAD LOCAL	ABASTECIMIENTO - DEPÓSITOS - EIEL 2018			
	A	B	C=B/A	
	POBLAC PADRON NÚCLEO	CAPACIDAD EFECTIVA DE DEPOSITOS PONDERADA POR EL ESTADO DE CONSERVACIÓN (m3)	INDICE DE DEPOSITOS	IDENTIFICACIÓN DE MUNICIPIOS CON DOTACIÓN INFERIOR A LA MEDIA
LUJAR	452	1361,3904	3,011926	
MAIRENA	198	896	4,525253	
MALAHA (LA)	1856	1450	0,78125	
MARACENA	21945	13682,062	0,623471	X
MARCHAL	412	126	0,305825	X
MOCLIN	3651	2122,6	0,581375	X
MOLVIZAR	2525	1800	0,712871	X
MONACHIL	7521	19320,428	2,568864	
MONTEFRIO	4120	1751	0,425	X
MONTEJICAR	2164	1000	0,462107	X
MONTILLANA	1030	690	0,669903	X
MORALEDA DE ZAFAYONA	2719	1450	0,533284	X
MORELABOR	647	480	0,741886	X
MURTAS	369	2774,9893	7,520296	
NEVADA	614	725	1,180782	
NIGÜELAS	1142	1300	1,138354	
NIVAR	948	705,11769	0,743795	X
OGIJARES	13825	8643,4851	0,625207	X
ORCE	1188	1575	1,325758	
ORGIVA	4251	2248,6852	0,528978	X
OTIVAR	1043	340	0,325983	X
PADUL	8354	4220	0,505147	X
PAMPANEIRA	281	490,80718	1,746645	
PEDRO-MARTINEZ	1132	633	0,559187	X
PELIGROS	11136	12690,023	1,139549	
PEZA (LA)	1189	480	0,403701	X
PICENA	240	422	1,758333	
PINAR (EL)	908	273,5	0,301211	X
PINOS-GENIL	1406	1257,35	0,894275	
PINOS-PUENTE	10167	9196,6987	0,904564	
PIÑAR	1057	330,5	0,312677	X
POLICAR	223	155	0,695067	X
POLOPOS	1603	3594,9367	2,242631	
PORTUGOS	372	1140	3,064516	
PUEBLA DE DON FADRIQUE	2235	1449	0,648322	X
PULIANAS	5247	3271,3502	0,623471	X
PURULLENA	2291	610,5	0,266478	X

Código Seguro De Verificación	KMmbeInuZu/lxHwMrTyczA==	Estado	Fecha y hora
Firmado Por	Vicente Gallardo Garcia - Técnico De La Oficina De Gestión De La Eiel- diputación De Granada	Firmado	13/05/2020 10:03:02
Observaciones		Página	60/96
Url De Verificación	https://moad.dipgra.es/moad/verifirma-moad/		




ENTIDAD LOCAL	ABASTECIMIENTO - DEPÓSITOS - EIEL 2018			
	A	B	C=B/A	
	POBLAC PADRON NÚCLEO	CAPACIDAD EFECTIVA DE DEPOSITOS PONDERADA POR EL ESTADO DE CONSERVACIÓN (m3)	INDICE DE DEPOSITOS	IDENTIFICACIÓN DE MUNICIPIOS CON DOTACIÓN INFERIOR A LA MEDIA
QUENTAR	872	712	0,816514	
RUBITE	329	1258,5766	3,825461	
SALAR	2617	4922	1,88078	
SALOBREÑA	12097	5854,4885	0,483962	X
SANTA CRUZ DEL COMERCIO	505	605,83333	1,19967	
SANTA FE	14727	11031,851	0,74909	X
SOPORTUJAR	244	433,09309	1,774972	
SORVILAN	535	1201,3924	2,245593	
TAHA (LA)	582	928,6	1,595533	
TORRE-CARDELA	782	500	0,639386	X
TORRE NUEVA COSTA	2423	2500	1,031779	
TORVIZCON	512	440	0,859375	
TREVELEZ	748	1267,2	1,694118	
TURON	192	1044,0107	5,437556	
UGIJAR	2461	1041	0,422999	X
VALDERRUBIO	2073	2050,1899	0,988997	
VALLE (EL)	909	2250	2,475248	
VALLE DEL ZALABI	2104	679	0,322719	X
VALOR	667	1520	2,278861	
VEGAS DEL GENIL	10710	7967,4676	0,743928	X
VELEZ DE BENAUDALLA	2679	3146,4	1,174468	
VENTAS DE HUELMA	605	408,01902	0,674412	X
VENTAS DE ZAFARRAYA	1125	489,96674	0,435526	X
VILLA DE OTURA	6735	15192,902	2,255813	
VILLAMENA	947	787	0,831045	
VILLANUEVA DE LAS TORRES	624	605	0,969551	
VILLANUEVA MESIA	1924	1600	0,831601	
VIZNAR	933	1129,3858	1,210489	
ZAFARRAYA	1995	685,03326	0,343375	X
ZAGRA	849	590	0,694935	X
ZUBIA (LA)	18903	12198,181	0,645304	X
ZUJAR	2531	1590,1401	0,628266	X
TOTALES/PROMEDIOS	604950	463966,17	0,76695	

Código Seguro De Verificación	KMmbeInuZu/lxHwMrTyczA==	Estado	Fecha y hora
Firmado Por	Vicente Gallardo Garcia - Técnico De La Oficina De Gestión De La Eiel- diputación De Granada	Firmado	13/05/2020 10:03:02
Observaciones		Página	61/96
Url De Verificación	https://moad.dipgra.es/moad/verifirma-moad/		




5.3.- TABLA DE CÁLCULO DE RED DE DISTRIBUCIÓN.


ABASTECIMIENTO - DISTRIBUCIÓN - EIEL 2018									
	A	B	C	D	E	F	G	H=[B*0,7+C*0,3+E*0,7+(F+G)*0,3+G]/(A+D)	
ENTIDAD LOCAL	TOTAL CONDUCT. (ml)	TOTAL CONDUCT. ESTADO M (ml)	TOTAL CONDUCT. ESTADO R (ml)	TOTAL RED DISTRIB. (ml)	TOTAL RED DISTRIB. ESTADO M (ml)	TOTAL RED DISTRIB. ESTADO R (ml)	LONGITUD RED DEFICITAR (ml)	INDICE DE RED DE DISTRIBUCIÓN	IDENTIFICACIÓN DE MUNICIPIOS CON DOTACIÓN INFERIOR A LA MEDIA
AGRON	324	0	0	4197	0	0	0	0	
ALAMEDILLA	15102	10	4463	8229	1171	180	0	0,095152	X
ALBOLOTE	30861	0	0	132174	0	0	0	0	
ALBONDON	14315	0	0	48719	132	27451	0	0,132119	X
ALBUÑAN	719	0	0	9277	365	0	0	0,02561	
ALBUÑOL	14299	0	0	25690	91	0	0	0,0016	
ALBUÑUELAS	5551	0	0	8193	821	681	0	0,056679	
ALDEIRE	6459	1871	0	8933	1485	408	0	0,160602	X
ALFACAR	10700	0	0	33954	5340	0	0	0,08371	
ALGARINEJO	11891	21	0	101283	111	822	0	0,002995	
ALHAMA DE GRANADA	100866	3932	0	50984	8274	23662	0	0,206018	X
ALHENDIN	29594	5301	2790	88984	5296	0	0	0,069616	
ALICUN DE ORTEGA	5933	5094	0	6336	83	0	0	0,295378	X
ALMEGIJAR	5922	127	0	3906	260	0	0	0,027574	
ALMUÑECAR	44059	0	0	114992	0	0	0	0	
ALPUJARRA DE LA SIERRA	8473	0	0	14038	1000	623	0	0,039402	
ALQUIFE	1538	88	1450	11440	3355	0	0	0,219217	X
ARENAS DEL REY	23460	3704	0	17370	7036	0	0	0,368258	X
ARMILLA	1248	0	0	91504	0	0	0	0	
ATARFE	16346	0	0	112398	19453	621	0	0,107212	X
BACOR-OLIVAR	25594	5100	1572	96102	20906	4477	1224	0,165847	X
BAZA	23488	7429	0	131870	11505	2034	0	0,089239	X
BEAS DE GRANADA	1325	0	0	9383	117	58	0	0,009245	
BEAS DE GUADIX	1811	0	0	4220	400	0	0	0,046426	
BENALUA DE GUADIX	2331	0	0	23210	3888	465	0	0,112015	X
BENALUA DE LAS VILLAS	1781	0	0	8670	1289	0	0	0,086307	
BENAMAUREL	36957	9180	0	81763	22800	5959	2346	0,205491	X
BERCHULES	9376	0	0	16003	0	0	0	0	
BUBION	2610	0	0	5961	133	0	0	0,01085	
BUSQUISTAR	11277	3473	0	4655	21	0	0	0,153527	X
CACIN	20580	44	0	7466	1353	1646	0	0,052485	
CADIAR	6928	1605	0	13195	2354	0	0	0,137703	X
CAJAR	2631	0	0	29583	806	89	0	0,018346	
CALAHORRA (LA)	3210	0	0	10721	2922	446	0	0,156413	X
CALICASAS	4220	0	0	5654	353	1127	0	0,059246	

Código Seguro De Verificación	KMmbeInuZu/lxHwMrTyczA==	Estado	Fecha y hora	
Firmado Por	Vicente Gallardo Garcia - Técnico De La Oficina De Gestión De La Eiel-diputación De Granada	Firmado	13/05/2020 10:03:02	
Observaciones		Página	62/96	
Url De Verificación	https://moad.dipgrna.es/moad/verifirma-moad/			


ABASTECIMIENTO - DISTRIBUCIÓN - EIEL 2018									
ENTIDAD LOCAL	A	B	C	D	E	F	G	H=[B*0,7+C*0,3+E*0,7+(F+G)*0,3+G]/(A+D)	IDENTIFICACIÓN DE MUNICIPIOS CON DOTACIÓN INFERIOR A LA MEDIA
TOTAL CONDUCC. (ml)	TOTAL CONDUCC. ESTADO M (ml)	TOTAL CONDUCC. ESTADO R (ml)	TOTAL RED DISTRIB. (ml)	TOTAL RED DISTRIB. ESTADO M (ml)	TOTAL RED DISTRIB. ESTADO R (ml)	LONGITUD RED DEFICITAR (ml)	INDICE DE RED DE DISTRIBUCIÓN		
CAMPOTEJAR	5971	0	0	11293	411	1306	0	0,039388	
CANILES	16156	0	0	89858	4694	0	575	0,032442	
CAÑAR	5137	0	0	3500	91	0	0	0,007409	
CAPILEIRA	12253	0	0	5367	346	0	0	0,013734	
CARATAUNAS	4519	0	0	8051	881	0	0	0,049085	
CARCHUNA-CALAHONDA	3008	0	0	34175	0	0	0	0	
CASTARAS	13927	859	0	14016	94	0	0	0,02387	
CASTILLEJAR	44328	4820	8344	35805	14704	1284	0	0,206594	X
CASTRIL	34962	0	0	59403	1201	0	0	0,008912	
CENES DE LA VEGA	3078	0	0	28332	0	0	0	0	
CHAUCHINA	6420	14	0	51274	2148	0	0	0,026224	
CHIMENEAS	7607	0	0	14520	214	550	0	0,014236	
CHURRIANA DE LA VEGA	11	0	0	84604	20166	0	0	0,166826	X
CIJUELA	2138	0	0	23526	4832	0	0	0,131779	X
COGOLLOS DE GUADIX	2753	2404	0	13016	558	928	0	0,149153	X
COGOLLOS VEGA	5413	1148	0	10573	3254	0	0	0,192731	X
COLOMERA	2371	1354	0	12155	2240	0	0	0,173206	X
CORTES DE BAZA	30674	0	0	33397	219	2371	0	0,0135	
CORTES Y GRAENA	12248	3024	0	18183	1407	453	0	0,106404	X
CUEVAS DEL CAMPO	10209	220	0	48125	8350	0	884	0,105778	X
CULLAR	21456	0	11534	135337	42261	1844	0	0,214269	X
CULLAR VEGA	10170	0	0	54235	285	0	0	0,003105	
DARRO	8662	0	0	17081	1129	3156	0	0,067474	
DEHESAS DE GUADIX	2658	798	0	6629	86	505	0	0,082911	
DEHESAS VIEJAS	4699	0	4412	8127	2696	0	0	0,25035	X
DEIFONTES	8786	0	1691	20117	4173	0	0	0,118603	X
DIEZMA	4668	0	0	11769	32	52	0	0,002311	
DILAR	17408	1643	180	25169	1850	249	0	0,060455	
DOLAR	6840	1956	0	10025	345	0	0	0,095523	X
DOMINGO PEREZ DE GRANADA	4926	0	2184	9262	1426	0	0	0,116506	X
DUDAR	6241	0	0	4995	167	0	0	0,010412	
DURCAL	10692	0	0	88744	5865	5715	0	0,05853	
EL TURRO	20580	44	0	7466	1353	1646	0	0,052485	
ESCUZAR	10210	0	0	79623	157	0	0	0,001224	
FERREIRA	7046	1763	0	4724	791	0	0	0,151911	X
FONELAS	9099	0	0	5145	652	0	0	0,032013	
FORNES	5771	0	0	4551	0	0	0	0	

Código Seguro De Verificación	KMmbeInuZu/lxHwMrTyczA==	Estado	Fecha y hora	
Firmado Por	Vicente Gallardo Garcia - Técnico De La Oficina De Gestión De La Eiel-diputación De Granada	Firmado	13/05/2020 10:03:02	
Observaciones		Página	63/96	
Url De Verificación	https://moad.dipgra.es/moad/verifirma-moad/			


ABASTECIMIENTO - DISTRIBUCIÓN - EIEL 2018									
	A	B	C	D	E	F	G	H=[B*0,7+C*0,3+E*0,7+(F+G)*0,3+G]/(A+D)	
ENTIDAD LOCAL	TOTAL CONDUCT. (ml)	TOTAL CONDUCT. ESTADO M (ml)	TOTAL CONDUCT. ESTADO R (ml)	TOTAL RED DISTRIB. (ml)	TOTAL RED DISTRIB. ESTADO M (ml)	TOTAL RED DISTRIB. ESTADO R (ml)	LONGITUD RED DEFICITAR (ml)	INDICE DE RED DE DISTRIBUCIÓN	IDENTIFICACIÓN DE MUNICIPIOS CON DOTACIÓN INFERIOR A LA MEDIA
FREILA	5196	0	0	26819	0	0	0	0	
FUENTE VAQUEROS	4880	0	0	30341	929	0	0	0,018454	
GABIAS (LAS)	26246	0	0	124599	6833	0	0	0,031708	
GALERA	12469	0	217	29619	10231	0	0	0,171711	X
GOBERNADOR	3457	777	1226	4620	50	2216	0	0,199579	X
GOJAR	11978	2232	1441	41517	5246	20683	0	0,221927	X
GOR	28374	0	0	22511	564	6697	0	0,047243	
GORAFE	687	0	0	4806	0	0	0	0	
GUADAHORTUNA	12654	6150	1505	14037	2829	1169	0	0,265557	X
GUADIX	127970	25500	7860	480510	104530	22385	6120	0,829235	X
GUAJARES (LOS)	6447	0	0	11048	470	0	0	0,018805	
GUALCHOS	10498	0	0	17656	284	3974	0	0,049406	
GÜEJAR-SIERRA	3973	0	240	18736	900	0	0	0,030912	
GÜEVEJAR	7900	3021	0	13997	2979	1808	0	0,216559	X
HUELAGO	10414	0	0	5089	3101	1061	0	0,160549	X
HUENEJA	7466	2205	0	18799	3335	3725	0	0,190215	X
HUESCAR	33617	0	0	61799	0	0	0	0	
HUETOR DE SANTILLAN	4271	0	0	27101	2874	2114	0	0,084342	
HUETOR-TAJAR	8269	0	0	60670	3407	5656	0	0,059211	
HUETOR-VEGA	9194	0	0	73219	0	0	0	0	
ÍLLORA	24787	0	0	75522	0	177	0	0,000528	
ITRABO	4042	786	0	4603	1072	0	0	0,150491	X
IZNALLOZ	16647	5738	0	31384	5430	0	700	0,164741	X
JATAR	1980	1326	322	3975	534	0	0	0,234928	X
JAYENA	17635	0	0	9483	1138	0	0	0,02939	
JEREZ DEL MARQUESADO	3361	1182	0	12732	3670	140	0	0,213633	X
JETE	2330	0	280	3361	420	0	0	0,06642	
JUN	6532	0	0	28603	1016	0	0	0,020236	
JUVILES	1143	0	0	2412	0	0	0	0	
LACHAR	8557	0	0	32435	12395	0	0	0,211651	X
LANJARON	9523	346	0	18616	595	0	0	0,023419	
LANTEIRA	6188	4139	1370	6721	0	1078	0	0,281354	X
LECRIN	19561	7811	0	23585	8236	0	0	0,260348	X
LENTEJI	1302	0	0	3934	0	407	0	0,0233	
LOBRAS	2721	0	0	2393	0	0	0	0	
LOJA	63000	445	155	106101	10231	1433	0	0,047013	
LUGROS	5550	0	0	4757	0	0	0	0	

Código Seguro De Verificación	KMmbeInuZu/lxHwMrTyczA==	Estado	Fecha y hora	
Firmado Por	Vicente Gallardo Garcia - Técnico De La Oficina De Gestión De La Eiel-diputación De Granada	Firmado	13/05/2020 10:03:02	
Observaciones		Página	64/96	
Url De Verificación	https://moad.dipgra.es/moad/verifirma-moad/			

ABASTECIMIENTO - DISTRIBUCIÓN - EIEL 2018									
	A	B	C	D	E	F	G	H=[B*0,7+C*0,3+E*0,7+(F+G)*0,3+G]/(A+D)	
ENTIDAD LOCAL	TOTAL CONDUCT. (ml)	TOTAL CONDUCT. ESTADO M (ml)	TOTAL CONDUCT. ESTADO R (ml)	TOTAL RED DISTRIB. (ml)	TOTAL RED DISTRIB. ESTADO M (ml)	TOTAL RED DISTRIB. ESTADO R (ml)	LONGITUD RED DEFICITAR (ml)	INDICE DE RED DE DISTRIBUCIÓN	IDENTIFICACIÓN DE MUNICIPIOS CON DOTACIÓN INFERIOR A LA MEDIA
LUJAR	12031	0	0	7739	0	0	0	0	
MAIRENA	26765	0	0	14933	52	0	0	0,000863	
MALAHA (LA)	3049	0	0	15282	84	3189	0	0,055425	
MARACENA	28	0	0	67040	0	0	0	0	
MARCHAL	2702	0	275	4238	503	206	0	0,071469	
MOCLIN	20735	3088	139	37727	5046	595	0	0,101159	X
MOLVIZAR	9154	858	463	13164	511	1646	0	0,071287	
MONACHIL	41303	12446	7573	48505	9540	18563	0	0,258674	X
MONTEFRIO	19048	6084	1129	64880	14495	0	0	0,175674	X
MONTEJICAR	10400	0	2466	15184	1589	0	0	0,072388	
MONTILLANA	6012	0	4434	20551	378	0	0	0,060045	
MORALEDA DE ZAFAYONA	24052	571	0	35121	0	0	0	0,006759	
MORELABOR	10206	1763	2173	9031	937	444	0	0,139054	X
MURTAS	27964	6821	2787	7480	263	0	0	0,163497	X
NEVADA	26765	0	0	14933	52	0	0	0,000863	
NIGÜELAS	6212	30	0	16383	1487	0	0	0,047001	
NIVAR	7197	2615	0	14116	704	608	0	0,11758	X
OGIJARES	3412	0	0	83390	935	0	0	0,007534	
ORCE	9390	0	0	55276	2456	26641	0	0,150187	X
ORGIVA	21752	3258	1421	44059	17551	0	0	0,227819	X
OTIVAR	491	0	0	4911	224	505	0	0,057015	
PADUL	5065	747	0	59991	17493	0	0	0,196261	X
PAMPANEIRA	3148	0	0	3946	185	0	0	0,018325	
PEDRO-MARTINEZ	3046	94	0	10913	0	0	0	0,004728	
PELIGROS	5938	0	0	78113	0	0	0	0	
PEZA (LA)	3465	1000	446	11771	1402	3220	0	0,182528	X
PICENA	26765	0	0	14933	52	0	0	0,000863	
PINAR (EL)	2704	0	988	10579	0	852	0	0,041556	
PINOS-GENIL	6852	0	0	15429	0	0	0	0	
PINOS-PUENTE	29131	0	0	62911	2800	1542	0	0,026324	
PIÑAR	5082	385	0	13749	4604	0	0	0,185438	X
POLICAR	5170	0	0	4282	663	0	0	0,04909	
POLOPOS	17816	0	3280	9447	0	0	0	0,036092	
PORTUGOS	12586	0	1457	4966	0	0	0	0,024897	
PUEBLA DE DON FADRIQUE	26208	0	0	22514	824	2510	1422	0,035019	
PULIANAS	977	0	0	38596	3356	0	0	0,059358	
PURULLENA	14698	602	0	17360	6759	0	0	0,160739	X

Código Seguro De Verificación	KMmbeInuZu/lxHwMrTyczA==	Estado	Fecha y hora	
Firmado Por	Vicente Gallardo Garcia - Técnico De La Oficina De Gestión De La Eiel-diputación De Granada	Firmado	13/05/2020 10:03:02	
Observaciones		Página	65/96	
Url De Verificación	https://moad.dipgra.es/moad/verifirma-moad/			


ABASTECIMIENTO - DISTRIBUCIÓN - EIEL 2018									
	A	B	C	D	E	F	G	H=[B*0,7+C*0,3+E*0,7+(F+G)*0,3+G]/(A+D)	
ENTIDAD LOCAL	TOTAL CONDUCT. (ml)	TOTAL CONDUCT. ESTADO M (ml)	TOTAL CONDUCT. ESTADO R (ml)	TOTAL RED DISTRIB. (ml)	TOTAL RED DISTRIB. ESTADO M (ml)	TOTAL RED DISTRIB. ESTADO R (ml)	LONGITUD RED DEFICITAR (ml)	INDICE DE RED DE DISTRIBUCIÓN	IDENTIFICACIÓN DE MUNICIPIOS CON DOTACIÓN INFERIOR A LA MEDIA
QUENTAR	19619	1259	0	11804	755	0	0	0,044871	
RUBITE	27965	0	0	8226	289	0	0	0,005581	
SALAR	10065	2316	0	18341	2859	0	0	0,127508	X
SALOBREÑA	30812	0	0	81753	13315	0	0	0,082796	
SANTA CRUZ DEL COMERCIO	5557	744	0	8031	1744	203	0	0,132617	X
SANTA FE	15595	0	0	58305	434	0	0	0,004113	
SOPORTUJAR	2996	0	0	2869	0	0	0	0	
SORVILAN	8585	2827	298	8280	860	93	0	0,159976	X
TAHA (LA)	10199	0	0	13922	581	0	0	0,016873	
TORRE-CARDELA	3177	2173	0	10633	3716	0	0	0,298479	X
TORRENUOVA COSTA	8246	3324	0	17271	0	0	0	0,091194	X
TORVIZCON	14465	1401	360	6433	252	278	0	0,064503	
TREVELEZ	8037	6054	73	6526	700	0	0	0,326169	X
TURON	14109	779	0	3490	0	0	0	0,030967	
UGIJAR	23413	10137	0	19717	2201	0	0	0,200255	X
VALDERRUBIO	0	0	0	19767	0	544	0	0,008246	
VALLE (EL)	5997	0	0	13506	990	0	0	0,035532	
VALLE DEL ZALABI	8956	3269	0	26082	4313	101	0	0,152348	X
VALOR	5587	0	0	9966	1430	1101	0	0,085578	
VEGAS DEL GENIL	2980	0	0	58232	0	0	0	0	
VELEZ DE BENAUDALLA	5792	854	156	16307	0	2694	0	0,065749	
VENTAS DE HUELMA	11585	0	0	17256	5628	0	0	0,136611	X
VENTAS DE ZAFARRAYA	50433	1966	0	25492	4137	11831	0	0,103009	X
VILLA DE OTURA	27851	4127	0	83570	1932	0	0	0,038062	
VILLAMENA	6817	285	0	10028	960	97	0	0,053487	
VILLANUEVA DE LAS TORRES	6153	3764	0	6956	272	112	0	0,218094	X
VILLANUEVA MESIA	12501	0	0	18987	3922	2116	0	0,107342	X
VIZNAR	736	0	0	10469	110	0	0	0,006871	
ZAFARRAYA	2754	0	0	24104	5586	0	0	0,14558	X
ZAGRA	2813	0	1101	6087	0	505	0	0,054157	
ZUBIA (LA)	37199	1636	0	134453	8489	0	0	0,041292	
ZUJAR	15109	1832	0	39121	0	407	0	0,025889	
TOTALES/PROMEDIOS	2279115	217793	84255	5660766	605917	246134	13271	0,087277	

Código Seguro De Verificación	KMmbeInuZu/lxHwMrTyczA==	Estado	Fecha y hora	
Firmado Por	Vicente Gallardo Garcia - Técnico De La Oficina De Gestión De La Eiel-diputación De Granada	Firmado	13/05/2020 10:03:02	
Observaciones		Página	66/96	
Url De Verificación	https://moad.dipgra.es/moad/verifirma-moad/			

6.1.- TABLA DE CÁLCULO DE RED DE SANEAMIENTO.

ENTIDAD LOCAL	ALCANTARILLADO - RED - EIEL 2018					
	A	B	C	D	E=(B*0,7+C*0,3+D)/A	
	TOTAL RAMALES SANEAM (ml)	TOTAL RAMALES SANEAM ESTADO M (ml)	TOTAL RAMALES SANEAM ESTADO R (ml)	LONGITUD RAMALES SANEAM DEFICITAR (ml)	INDICE DE RED DE ALCANTARILLADO	IDENTIFICACIÓN DE MUNICIPIOS CON DOTACIÓN INFERIOR A LA MEDIA
AGRON	3282	0	0	0	0	
ALAMEDILLA	5326	130	0	0	0,017085	
ALBOLOTE	112674	0	0	0	0	
ALBONDON	6896	0	0	0	0	
ALBUÑAN	7857	0	1726	0	0,065928	X
ALBUÑOL	26229	0	12699	0	0,145259	X
ALBUÑUELAS	7522	559	0	0	0,05198	
ALDEIRE	9208	2983	1002	0	0,259448	X
ALFACAR	34417	1944	0	0	0,039544	
ALGARINEJO	11332	0	3221	291	0,110924	X
ALHAMA DE GRANADA	21364	778	0	0	0,700514	X
ALHENDIN	82612	0	0	0	0	
ALICUN DE ORTEGA	3876	328	0	0	0,059339	X
ALMEGIJAR	3231	90	0	0	0,019498	
ALMUÑECAR	117974	0	0	0	0	
ALPUJARRA DE LA SIERRA	11389	0	429	0	0,011326	
ALQUIFE	10298	0	6618	0	0,192755	X
ARENAS DEL REY	7179	2824	0	0	0,578916	X
ARMILLA	73400	0	0	0	0	
ATARFE	121045	0	1128	0	0,002792	
BACOR-OLIVAR	7808	322	952	0	0,065445	X
BAZA	98798	872	384	141	0,008775	
BEAS DE GRANADA	9015	57	0	0	0,004437	
BEAS DE GUADIX	3631	38	0	0	0,007435	
BENALUA DE GUADIX	21082	8336	0	0	0,276776	X
BENALUA DE LAS VILLAS	9722	1260	1020	0	0,122197	X
BENAMAUREL	25459	7017	30	0	0,193291	X
BERCHULES	10473	0	0	389	0,037143	
BUBION	6065	0	3015	0	0,149051	X
BUSQUISTAR	3452	25	0	0	0,005214	
CACIN	5389	0	0	243	0,045091	
CADIAR	14230	5352	834	0	0,280885	X
CAJAR	25821	687	1540	0	0,03652	
CALAHORRA (LA)	9450	7749	0	0	0,573968	X
CALICASAS	3081	251	1085	0	0,162609	X

Código Seguro De Verificación	KMmbeInuZu/lxHwMrTyczA==	Estado	Fecha y hora
Firmado Por	Vicente Gallardo Garcia - Técnico De La Oficina De Gestión De La Eiel-diputación De Granada	Firmado	13/05/2020 10:03:02
Observaciones		Página	67/96
Url De Verificación	https://moad.dipgra.es/moad/verifirma-moad/		



ALCANTARILLADO - RED - EIEL 2018						
	A	B	C	D	$E=(B*0,7+C*0,3+D)/A$	
ENTIDAD LOCAL	TOTAL RAMALES SANEAM (ml)	TOTAL RAMALES SANEAM ESTADO M (ml)	TOTAL RAMALES SANEAM ESTADO R (ml)	LONGITUD RAMALES SANEAM DEFICITAR (ml)	INDICE DE RED DE ALCANTARILLADO	IDENTIFICACIÓN DE MUNICIPIOS CON DOTACIÓN INFERIOR A LA MEDIA
CAMPOTEJAR	8598	1085	0	0	0,088392	X
CANILES	36018	356	0	0	0,006913	
CAÑAR	3825	179	0	0	0,032679	
CAPILEIRA	4660	100	0	0	0,015021	
CARATAUNAS	2428	67	0	0	0,019357	
CARCHUNA-CALAHONDA	31261	0	0	0	0	
CASTARAS	3120	0	0	0	0	
CASTILLEJAR	24774	11092	3463	0	0,355332	X
CASTRIL	19922	895	0	0	0,031422	
CENES DE LA VEGA	25356	0	0	0	0	
CHAUCHINA	50951	6099	0	0	0,083786	X
CHIMENEAS	15361	7338	0	0	0,334418	X
CHURRIANA DE LA VEGA	53851	733	0	0	0,009526	
CIJUELA	19900	0	0	0	0	
COGOLLOS DE GUADIX	7446	839	2281	0	0,170829	X
COGOLLOS VEGA	10083	0	0	0	0	
COLOMERA	9450	1379	0	0	0,102116	X
CORTES DE BAZA	26737	463	8306	0	0,105322	X
CORTES Y GRAENA	11189	1947	419	0	0,133077	X
CUEVAS DEL CAMPO	25014	135	0	185	0,011193	
CULLAR	36449	11772	353	0	0,228977	X
CULLAR VEGA	39573	563	0	0	0,009956	
DARRO	17169	0	0	0	0	
DEHESAS DE GUADIX	5489	0	0	0	0	
DEHESAS VIEJAS	12278	68	47	0	0,005049	
DEIFONTES	16701	2795	134	0	0,119573	X
DIEZMA	7730	0	6625	0	0,257179	X
DILAR	25066	1169	1324	0	0,048511	
DOLAR	6433	1215	256	0	0,1441	X
DOMINGO PEREZ DE GRANADA	6974	525	351	0	0,067823	X
DUDAR	3837	1415	1512	0	0,376335	X
DURCAL	44134	2273	1935	0	0,049213	
EL TURRO	3338	0	1219	0	0,109646	X
ESCUZAR	68225	0	0	0	0	
FERREIRA	6086	0	0	0	0	
FONELAS	6638	44	0	165	0,029526	
FORNES	4648	0	0	0	0	

Código Seguro De Verificación	KMmbeInuZu/lxHwMrTyczA==	Estado	Fecha y hora
Firmado Por	Vicente Gallardo Garcia - Técnico De La Oficina De Gestión De La Eiel-diputación De Granada	Firmado	13/05/2020 10:03:02
Observaciones		Página	68/96
Url De Verificación	https://moad.dipgra.es/moad/verifirma-moad/		



ALCANTARILLADO - RED - EIEL 2018						
	A	B	C	D	$E=(B*0,7+C*0,3+D)/A$	
ENTIDAD LOCAL	TOTAL RAMALES SANEAM (ml)	TOTAL RAMALES SANEAM ESTADO M (ml)	TOTAL RAMALES SANEAM ESTADO R (ml)	LONGITUD RAMALES SANEAM DEFICITAR (ml)	INDICE DE RED DE ALCANTARILLADO	IDENTIFICACIÓN DE MUNICIPIOS CON DOTACIÓN INFERIOR A LA MEDIA
FREILA	9207	0	0	0	0	
FUENTE VAQUEROS	24348	0	0	0	0	
GABIAS (LAS)	69491	0	0	0	0	
GALERA	19717	5814	4109	0	0,268905	X
GOBERNADOR	3267	2417	0	0	0,517906	X
GOJAR	35371	0	1385	0	0,011761	
GOR	8367	0	0	0	0	
GORAFE	5306	0	0	0	0	
GUADAHORTUNA	14304	1116	5862	0	0,177572	X
GUADIX	101223	13433	7208	408	1,134916	X
GUAJARES (LOS)	10248	0	402	0	0,011807	
GUALCHOS	22604	0	0	0	0	
GÜEJAR-SIERRA	15274	1406	0	0	0,064423	X
GÜEVEJAR	11334	172	4948	0	0,141609	X
HUELAGO	4485	400	3508	0	0,296989	X
HUENEJA	14153	166	0	0	0,008196	
HUESCAR	49254	0	0	0	0	
HUETOR DE SANTILLAN	14232	1778	4382	681	0,227655	X
HUETOR-TAJAR	54252	680	3757	0	0,029547	
HUETOR-VEGA	57176	0	0	0	0	
ÍLLORA	47921	0	6612	0	0,041401	
ITRABO	5477	0	0	0	0	
IZNALLOZ	31127	0	0	0	0	
JATAR	4651	0	2204	0	0,142119	X
JAYENA	8865	0	0	0	0	
JEREZ DEL MARQUESADO	11795	500	7694	0	0,225349	X
JETE	3318	0	1077	0	0,097347	X
JUN	19430	0	0	0	0	
JUVILES	2337	301	0	0	0,090286	X
LACHAR	29846	0	103	1612	0,055049	X
LANJARON	14267	0	0	0	0	
LANTEIRA	4886	0	0	0	0	
LECRIN	18370	387	0	0	0,014752	
LENTEJI	2433	34	760	0	0,103575	X
LOBRAS	1889	75	0	0	0,027527	
LOJA	93600	0	0	0	0	
LUGROS	4475	292	530	0	0,081117	X

Código Seguro De Verificación	KMmbeInuZu/lxHwMrTyczA==	Estado	Fecha y hora
Firmado Por	Vicente Gallardo Garcia - Técnico De La Oficina De Gestión De La Eiel-diputación De Granada	Firmado	13/05/2020 10:03:02
Observaciones		Página	69/96
Url De Verificación	https://moad.dipgra.es/moad/verifirma-moad/		



ALCANTARILLADO - RED - EIEL 2018						
	A	B	C	D	$E=(B*0,7+C*0,3+D)/A$	
ENTIDAD LOCAL	TOTAL RAMALES SANEAM (ml)	TOTAL RAMALES SANEAM ESTADO M (ml)	TOTAL RAMALES SANEAM ESTADO R (ml)	LONGITUD RAMALES SANEAM DEFICITAR (ml)	INDICE DE RED DE ALCANTARILLADO	IDENTIFICACIÓN DE MUNICIPIOS CON DOTACIÓN INFERIOR A LA MEDIA
LUJAR	5799	0	0	0	0	
MAIRENA	3028	0	0	0	0	
MALAHA (LA)	13129	8070	0	0	0,430268	X
MARACENA	62379	0	490	0	0,002356	
MARCHAL	3962	1351	0	0	0,238768	X
MOCLIN	35530	359	0	0	0,007064	
MOLVIZAR	10283	0	339	0	0,009919	
MONACHIL	52412	1174	806	0	0,0203	
MONTEFRIO	23741	0	0	0	0	
MONTEJICAR	11323	874	0	0	0,054049	X
MONTILLANA	12491	99	0	0	0,005523	
MORALEDA DE ZAFAYONA	24495	1960	0	0	0,056011	X
MORELABOR	8304	28	0	0	0,002408	
MURTAS	6474	201	0	0	0,021779	
NEVADA	8919	0	0	0	0	
NIGÜELAS	12405	4852	0	0	0,27376	X
NIVAR	13812	1845	409	0	0,102374	X
OGIJARES	65517	0	0	0	0	
ORCE	14250	427	0	2523	0,198035	X
ORGIVA	20104	4107	0	0	0,143006	X
OTIVAR	4839	0	0	650	0,134325	X
PADUL	58697	4180	0	0	0,049849	
PAMPANEIRA	3469	0	0	0	0	
PEDRO-MARTINEZ	10738	392	417	0	0,03725	
PELIGROS	117942	0	0	0	0	
PEZA (LA)	9189	431	7899	0	0,290673	X
PICENA	2793	0	0	0	0	
PINAR (EL)	9118	651	0	247	0,0771	X
PINOS-GENIL	7744	2048	4157	0	0,346203	X
PINOS-PUENTE	49538	0	0	0	0	
PIÑAR	13147	790	0	0	0,042062	
POLICAR	3686	0	0	0	0	
POLOPOS	8681	972	0	0	0,078331	X
PORTUGOS	4552	0	0	0	0	
PUEBLA DE DON FADRIQUE	19903	0	0	0	0	
PULIANAS	32916	240	79	0	0,005833	
PURULLENA	12939	0	0	0	0	

Código Seguro De Verificación	KMmbeInuZu/lxHwMrTyczA==	Estado	Fecha y hora
Firmado Por	Vicente Gallardo Garcia - Técnico De La Oficina De Gestión De La Eiel-diputación De Granada	Firmado	13/05/2020 10:03:02
Observaciones		Página	70/96
Url De Verificación	https://moad.dipgra.es/moad/verifirma-moad/		



ALCANTARILLADO - RED - EIEL 2018						
	A	B	C	D	$E=(B*0,7+C*0,3+D)/A$	
ENTIDAD LOCAL	TOTAL RAMALES SANEAM (ml)	TOTAL RAMALES SANEAM ESTADO M (ml)	TOTAL RAMALES SANEAM ESTADO R (ml)	LONGITUD RAMALES SANEAM DEFICITAR (ml)	INDICE DE RED DE ALCANTARILLADO	IDENTIFICACIÓN DE MUNICIPIOS CON DOTACIÓN INFERIOR A LA MEDIA
QUENTAR	5859	0	0	0	0	
RUBITE	3600	134	0	0	0,026111	
SALAR	20237	4922	65	500	0,195928	X
SALOBREÑA	53859	0	0	0	0	
SANTA CRUZ DEL COMERCIO	4871	855	3096	0	0,313487	X
SANTA FE	57429	1863	18713	0	0,120461	X
SOPORTUJAR	2024	0	0	0	0	
SORVILAN	6439	1055	1412	583	0,271004	X
TAHA (LA)	11511	53	1871	0	0,05195	
TORRE-CARDELA	9172	62	8142	0	0,271042	X
TORRENUEVA COSTA	15332	0	0	0	0	
TORVIZCON	5099	0	146	0	0,008629	
TREVELEZ	9264	3736	3250	0	0,387521	X
TURON	3149	0	0	0	0	
UGIJAR	15778	804	0	0	0,035682	
VALDERRUBIO	12020	0	0	0	0	
VALLE (EL)	16154	0	5412	0	0,100532	X
VALLE DEL ZALABI	27070	247	722	0	0,014407	
VALOR	8055	95	0	862	0,115207	X
VEGAS DEL GENIL	56291	18330	4513	0	0,251994	X
VELEZ DE BENAUDALLA	15952	0	0	0	0	
VENTAS DE HUELMA	6577	0	618	0	0,028128	
VENTAS DE ZAFARRAYA	6188	0	0	0	0	
VILLA DE OTURA	75009	0	0	0	0	
VILLAMENA	8788	386	90	0	0,033796	
VILLANUEVA DE LAS TORRES	7128	115	3667	0	0,165684	X
VILLANUEVA MESIA	14012	0	0	0	0	
VIZNAR	7606	119	3478	0	0,148172	X
ZAFARRAYA	15539	365	0	0	0,016474	
ZAGRA	6733	278	0	0	0,028961	
ZUBIA (LA)	84496	0	0	0	0	
ZUJAR	22487	155	0	0	0,004802	
TOTALES/PROMEDIOS	3871575	193744	188240	9480	0,052065	

Código Seguro De Verificación	KMmbeInuZu/lxHwMrTyczA==	Estado	Fecha y hora
Firmado Por	Vicente Gallardo Garcia - Técnico De La Oficina De Gestión De La Eiel-diputación De Granada	Firmado	13/05/2020 10:03:02
Observaciones		Página	71/96
Url De Verificación	https://moad.dipgra.es/moad/verifirma-moad/		




6.2.- TABLA DE CÁLCULO DE DEPURACIÓN DE AGUAS RESIDUALES.

ENTIDAD LOCAL	ALCANTARILLADO - DEPURACIÓN - EIEL 2018				
	A	B	C	D=C/ΣC	
	POBLACIÓN MUNICIPAL EN NÚCLEOS	POBLACION CON SERVICIO DE EDAR (SIN PROBLEMAS)	POBLACIÓN SIN SERVICIO DE EDAR	INDICE DE DEPURACION DE AGUAS RESIDUALES	IDENTIFICACIÓN DE MUNICIPIOS CON DOTACIÓN INFERIOR A LA MEDIA
AGRON	280	0	280	0,000778	X
ALAMEDILLA	576	0	576	0,001601	X
ALBOLOTE	17276	13746	3530	0,009816	X
ALBONDON	668	628	40	0,000111	X
ALBUÑAN	417	0	417	0,001159	X
ALBUÑOL	6344	0	6344	0,017641	X
ALBUÑUELAS	833	0	833	0,002316	X
ALDEIRE	631	0	631	0,001754	X
ALFACAR	5417	0	5417	0,015063	X
ALGARINEJO	2039	0	2039	0,00567	X
ALHAMA DE GRANADA	4400	0	4400	0,012235	X
ALHENDIN	7885	0	7885	0,021926	X
ALICUN DE ORTEGA	495	0	495	0,001376	X
ALMEGIJAR	274	0	274	0,000761	X
ALMUÑECAR	26050	25257	793	0,002205	X
ALPUJARRA DE LA SIERRA	966	0	966	0,002686	X
ALQUIFE	656	0	656	0,001824	X
ARENAS DEL REY	600	0	600	0,001667	X
ARMILLA	24028	24028	-0	-0	
ATARFE	18279	17800	479	0,001332	X
BACOR-OLIVAR	334	317	17	0,000047	X
BAZA	19307	19162	145	0,000403	X
BEAS DE GRANADA	1000	1000	-0	-0	
BEAS DE GUADIX	345	0	345	0,000959	X
BENALUA DE GUADIX	3245	0	3245	0,009023	X
BENALUA DE LAS VILLAS	1070	0	1070	0,002975	X
BENAMAUREL	2315	0	2315	0,006437	X
BERCHULES	672	672	-0	-0	
BUBION	284	0	284	0,000789	X
BUSQUISTAR	224	0	224	0,000622	X
CACIN	313	313	-0	-0	
CADIAR	1394	0	1394	0,003876	X
CAJAR	5054	5054	-0	-0	
CALAHORRA (LA)	666	666	-0	-0	
CALICASAS	617	0	617	0,001715	X

Código Seguro De Verificación	KMmbeInuZu/lxHwMrTyczA==	Estado	Fecha y hora
Firmado Por	Vicente Gallardo Garcia - Técnico De La Oficina De Gestión De La Eiel-diputación De Granada	Firmado	13/05/2020 10:03:02
Observaciones		Página	72/96
Url De Verificación	https://moad.dipgra.es/moad/verifirma-moad/		



ENTIDAD LOCAL	ALCANTARILLADO - DEPURACIÓN - EIEL 2018				
	A	B	C	D=C/ΣC	
	POBLACIÓN MUNICIPAL EN NÚCLEOS	POBLACION CON SERVICIO DE EDAR (SIN PROBLEMAS)	POBLACIÓN SIN SERVICIO DE EDAR	INDICE DE DEPURACION DE AGUAS RESIDUALES	IDENTIFICACIÓN DE MUNICIPIOS CON DOTACIÓN INFERIOR A LA MEDIA
CAMPOTEJAR	1241	0	1241	0,003451	X
CANILES	4082	3826	256	0,000711	X
CAÑAR	219	0	219	0,000609	X
CAPILEIRA	550	0	550	0,001529	X
CARATAUNAS	89	0	89	0,000247	X
CARCHUNA-CALAHONDA	3704	3704	-0	-0	
CASTARAS	139	0	139	0,000386	X
CASTILLEJAR	1263	0	1263	0,003512	X
CASTRIL	1800	700	1100	0,003058	X
CENES DE LA VEGA	7897	7897	-0	-0	
CHAUCHINA	5490	0	5490	0,015266	X
CHIMENEAS	1240	0	1240	0,003448	X
CHURRIANA DE LA VEGA	14546	0	14546	0,04045	X
CIJUELA	3206	0	3206	0,008915	X
COGOLLOS DE GUADIX	638	0	638	0,001774	X
COGOLLOS VEGA	1961	0	1961	0,005453	X
COLOMERA	1282	0	1282	0,003565	X
CORTES DE BAZA	1901	1098	803	0,002233	X
CORTES Y GRAENA	936	0	936	0,002602	X
CUEVAS DEL CAMPO	1821	1821	-0	-0	
CULLAR	4097	3929	168	0,000467	X
CULLAR VEGA	7303	0	7303	0,020308	X
DARRO	1558	0	1558	0,004332	X
DEHESAS DE GUADIX	417	0	417	0,001159	X
DEHESAS VIEJAS	728	0	728	0,002024	X
DEIFONTES	2596	0	2596	0,007219	X
DIEZMA	754	687	67	0,000186	X
DILAR	1870	175	1695	0,004713	X
DOLAR	598	598	-0	-0	
DOMINGO PEREZ DE GRANADA	868	0	868	0,002413	X
DUDAR	316	0	316	0,000878	X
DURCAL	6840	0	6840	0,01902	X
EL TURRO	252	0	252	0,0007	X
ESCUZAR	761	761	-0	-0	
FERREIRA	302	0	302	0,000839	X
FONELAS	968	0	968	0,002691	X
FORNES	535	0	535	0,001487	X

Código Seguro De Verificación	KMmbeInuZu/lxHwMrTyczA==	Estado	Fecha y hora	
Firmado Por	Vicente Gallardo Garcia - Técnico De La Oficina De Gestión De La Eiel-diputación De Granada	Firmado	13/05/2020 10:03:02	
Observaciones		Página	73/96	
Url De Verificación	https://moad.dipgra.es/moad/verifirma-moad/			

ALCANTARILLADO - DEPURACIÓN - EIEL 2018					
	A	B	C	D=C/ΣC	
ENTIDAD LOCAL	POBLACIÓN MUNICIPAL EN NÚCLEOS	POBLACION CON SERVICIO DE EDAR (SIN PROBLEMAS)	POBLACIÓN SIN SERVICIO DE EDAR	INDICE DE DEPURACION DE AGUAS RESIDUALES	IDENTIFICACIÓN DE MUNICIPIOS CON DOTACIÓN INFERIOR A LA MEDIA
FREILA	762	0	762	0,002118	X
FUENTE VAQUEROS	4349	0	4349	0,012093	X
GABIAS (LAS)	20312	0	20312	0,056484	X
GALERA	1068	0	1068	0,002969	X
GOBERNADOR	243	0	243	0,000675	X
GOJAR	5508	0	5508	0,015316	X
GOR	685	341	344	0,000956	X
GORAFE	388	0	388	0,001078	X
GUADAHORTUNA	1905	0	1905	0,005297	X
GUADIX	18251	283	17968	0,049964	X
GUAJARES (LOS)	975	0	975	0,002711	X
GUALCHOS	4741	4741	-0	-0	
GÜEJAR-SIERRA	2517	0	2517	0,006999	X
GÜEVEJAR	2532	0	2532	0,007041	X
HUELAGO	377	0	377	0,001048	X
HUENEJA	1105	239	866	0,002408	X
HUESCAR	7326	7261	65	0,00018	X
HUETOR DE SANTILLAN	1626	0	1626	0,004521	X
HUETOR-TAJAR	10075	0	10075	0,028016	X
HUETOR-VEGA	11904	11904	-0	-0	
ÍLLORA	9884	0	9884	0,027485	X
ITRABO	902	0	902	0,002508	X
IZNALLOZ	4935	0	4935	0,013723	X
JATAR	582	0	582	0,001618	X
JAYENA	1086	0	1086	0,003019	X
JEREZ DEL MARQUESADO	990	0	990	0,002753	X
JETE	754	0	754	0,002096	X
JUN	3644	0	3644	0,010133	X
JUVILES	136	0	136	0,000378	X
LACHAR	3269	0	3269	0,00909	X
LANJARON	3245	0	3245	0,009023	X
LANTEIRA	559	0	559	0,001554	X
LECRIN	2062	0	2062	0,005734	X
LENTEJI	301	0	301	0,000837	X
LOBRAS	120	0	120	0,000333	X
LOJA	19376	17053	2323	0,006459	X
LUGROS	334	0	334	0,000928	X

Código Seguro De Verificación	KMmbeInuZu/lxHwMrTyczA==	Estado	Fecha y hora
Firmado Por	Vicente Gallardo Garcia - Técnico De La Oficina De Gestión De La Eiel-diputación De Granada	Firmado	13/05/2020 10:03:02
Observaciones		Página	74/96
Url De Verificación	https://moad.dipgra.es/moad/verifirma-moad/		



ALCANTARILLADO - DEPURACIÓN - EIEL 2018					
	A	B	C	D=C/ΣC	
ENTIDAD LOCAL	POBLACIÓN MUNICIPAL EN NÚCLEOS	POBLACION CON SERVICIO DE EDAR (SIN PROBLEMAS)	POBLACIÓN SIN SERVICIO DE EDAR	INDICE DE DEPURACION DE AGUAS RESIDUALES	IDENTIFICACIÓN DE MUNICIPIOS CON DOTACIÓN INFERIOR A LA MEDIA
LUJAR	452	174	278	0,000773	X
MAIRENA	198	0	198	0,00055	X
MALAHA (LA)	1856	0	1856	0,005161	X
MARACENA	21945	21945	-0	-0	
MARCHAL	412	0	412	0,001145	X
MOCLIN	3651	0	3651	0,010152	X
MOLVIZAR	2525	0	2525	0,007021	X
MONACHIL	7521	6105	1416	0,003937	X
MONTEFRIO	4120	0	4120	0,011457	X
MONTEJICAR	2164	0	2164	0,006017	X
MONTILLANA	1030	955	75	0,000208	X
MORALEDA DE ZAFAYONA	2719	0	2719	0,007561	X
MORELABOR	647	0	647	0,001799	X
MURTAS	369	0	369	0,001026	X
NEVADA	614	0	614	0,001707	X
NIGÜELAS	1142	0	1142	0,003175	X
NIVAR	948	0	948	0,002636	X
OGIJARES	13825	0	13825	0,038445	X
ORCE	1188	1113	75	0,000208	X
ORGIVA	4251	0	4251	0,011821	X
OTIVAR	1043	0	1043	0,0029	X
PADUL	8354	8306	48	0,000133	X
PAMPANEIRA	281	0	281	0,000781	X
PEDRO-MARTINEZ	1132	0	1132	0,003147	X
PELIGROS	11136	0	11136	0,030967	X
PEZA (LA)	1189	0	1189	0,003306	X
PICENA	240	0	240	0,000667	X
PINAR (EL)	908	0	908	0,002524	X
PINOS-GENIL	1406	1406	-0	-0	
PINOS-PUENTE	10167	0	10167	0,028272	X
PIÑAR	1057	0	1057	0,002939	X
POLICAR	223	0	223	0,00062	X
POLOPOS	1603	0	1603	0,004457	X
PORTUGOS	372	0	372	0,001034	X
PUEBLA DE DON FADRIQUE	2235	1986	249	0,000692	X
PULIANAS	5247	2372	2875	0,007994	X
PURULLENA	2291	0	2291	0,00637	X

Código Seguro De Verificación	KMmbeInuZu/lxHwMrTyczA==	Estado	Fecha y hora
Firmado Por	Vicente Gallardo Garcia - Técnico De La Oficina De Gestión De La Eiel-diputación De Granada	Firmado	13/05/2020 10:03:02
Observaciones		Página	75/96
Url De Verificación	https://moad.dipgra.es/moad/verifirma-moad/		




ALCANTARILLADO - DEPURACIÓN - EIEL 2018					
	A	B	C	D=C/ΣC	
ENTIDAD LOCAL	POBLACIÓN MUNICIPAL EN NÚCLEOS	POBLACION CON SERVICIO DE EDAR (SIN PROBLEMAS)	POBLACIÓN SIN SERVICIO DE EDAR	INDICE DE DEPURACION DE AGUAS RESIDUALES	IDENTIFICACIÓN DE MUNICIPIOS CON DOTACIÓN INFERIOR A LA MEDIA
QUENTAR	872	0	872	0,002424	X
RUBITE	329	12	317	0,000881	X
SALAR	2617	0	2617	0,007277	X
SALOBREÑA	12097	0	12097	0,033639	X
SANTA CRUZ DEL COMERCIO	505	35	470	0,001306	X
SANTA FE	14727	0	14727	0,040953	X
SOPORTUJAR	244	0	244	0,000678	X
SORVILAN	535	0	535	0,001487	X
TAHA (LA)	582	510	72	0,0002	X
TORRE-CARDELA	782	0	782	0,002174	X
TORRENUOVA COSTA	2423	0	2423	0,006737	X
TORVIZCON	512	0	512	0,001423	X
TREVELEZ	748	0	748	0,00208	X
TURON	192	0	192	0,000533	X
UGIJAR	2461	0	2461	0,006843	X
VALDERRUBIO	2073	0	2073	0,005764	X
VALLE (EL)	909	909	-0	-0	
VALLE DEL ZALABI	2104	2093	11	0,00003	X
VALOR	667	0	667	0,001854	X
VEGAS DEL GENIL	10710	0	10710	0,029782	X
VELEZ DE BENAUDALLA	2679	0	2679	0,007449	X
VENTAS DE HUELMA	605	0	605	0,001682	X
VENTAS DE ZAFARRAYA	1125	1037	88	0,000244	X
VILLA DE OTURA	6735	0	6735	0,018728	X
VILLAMENA	947	0	947	0,002633	X
VILLANUEVA DE LAS TORRES	624	0	624	0,001735	X
VILLANUEVA MESIA	1924	0	1924	0,00535	X
VIZNAR	933	0	933	0,002594	X
ZAFARRAYA	1995	1995	-0	-0	
ZAGRA	849	0	849	0,00236	X
ZUBIA (LA)	18903	18732	171	0,000475	X
ZUJAR	2531	0	2531	0,007038	X
TOTALES/PROMEDIOS	604950		359604		

Código Seguro De Verificación	KMmbeInuZu/lxHwMrTyczA==	Estado	Fecha y hora
Firmado Por	Vicente Gallardo Garcia - Técnico De La Oficina De Gestión De La Eiel-diputación De Granada	Firmado	13/05/2020 10:03:02
Observaciones		Página	76/96
Url De Verificación	https://moad.dipgra.es/moad/verifirma-moad/		




7.- TABLA DE CÁLCULO DE ACCESO A NÚCLEOS DE POBLACIÓN.

ACCESO A NÚCLEOS DE POBLACIÓN - EIEL 2018									
ENTIDAD LOCAL	A	B	C	D	E=D/A	F	G=1-F/A	H=[A/(B*C)]*E* G*1000	IDENTIFIC. DE MUNICIPIOS CON DOTACIÓN INFERIOR A LA MEDIA
	TRAMOS DE CARRET. EN EL TERMINO MUNIC. (KM)	POBLAC. MUNIC. (Nº HAB.) NUCLEO	SUPERF. MUNIC. (KM2)	LONGITUD DE TRAMO* COEFIC. DE CATEG.	COEFIC. DE CATEG.	LONGITUD DE TRAMO* COEFIC. DE DEFICIT	COEFIC. DE CALIDAD	INDICE DE ACCESIB. MUNICIPAL	
AGRON	4,2	280	2698,41	1,68	0,4	0,504	0,88	0,001957	
ALAMEDILLA	19,7	576	9064,56	4,9	0,248731	6,324	0,678985	0,000637	X
ALBOLOTE	43,6	17276	7845,59	32,58	0,747248	0,963	0,977913	0,000235	X
ALBONDON	28,7	668	3445,89	8,5	0,296167	10,138	0,64676	0,002388	
ALBUÑAN	10,9	417	852,38	3,3	0,302752	1,223	0,887798	0,008242	
ALBUÑOL	51,4	6344	6309,24	28,5	0,554475	14,178	0,724163	0,000516	X
ALBUÑUELAS	24,9	833	13993,2	6,08	0,244177	8,292	0,666988	0,000348	X
ALDEIRE	16,5	631	7000,26	9,14	0,553939	3,687	0,776545	0,001607	X
ALFACAR	21,1	5417	1670,94	7,9	0,374408	5,454	0,741517	0,000647	X
ALGARINEJO	59,5	2039	9206,1	22,36	0,375798	20,114	0,66195	0,000789	X
ALHAMA DE GRANADA	236	11050	86648,5	79,76	0,675932	44,418	1,623576	0,00027	X
ALHENDIN	19,4	7885	5075,69	11,68	0,602062	0,948	0,951134	0,000278	X
ALICUN DE ORTEGA	9,1	495	2281,57	2,5	0,274725	3,805	0,581868	0,001288	X
ALMEGIJAR	30,3	274	2939,72	9,08	0,29967	12,261	0,595347	0,006711	
ALMUÑECAR	97	26050	8329,18	42,8	0,441237	35,092	0,638227	0,000126	X
ALPUJARRA DE LA SIERRA	12,4	966	6847,9	4,92	0,396774	5,934	0,521452	0,000388	X
ALQUIFE	3,4	656	1218,46	1,28	0,376471	0,081	0,976176	0,001563	X
ARENAS DEL REY	79,6	1200	18401,86	25,84	0,649246	26,056	1,345326	0,003148	
ARMILLA	1,9	24028	436,91	1,86	0,978947	0	1	0,000177	X
ATARFE	27,1	18279	4727,38	15,88	0,585978	3,573	0,868155	0,00016	X
BACOR-OLIVAR	85,3	18585	32402,91	44,72	0,524267	17,539	0,794385	0,000059	X
BAZA	142,5	19307	54495,18	63,68	0,446877	34,264	0,759551	0,000046	X
BEAS DE GRANADA	2	1000	2318,2	0,6	0,3	0,67	0,665	0,000172	X
BEAS DE GUADIX	5,6	345	1621,85	2,24	0,4	0,294	0,9475	0,003793	
BENALUA DE GUADIX	3,9	3245	868,12	1,56	0,4	0,049	0,987436	0,000547	X
BENALUA DE LAS VILLAS	15,7	1070	2163,98	5,94	0,378344	4,928	0,686115	0,00176	
BENAMAUREL	57,4	2315	12778,37	21,16	0,368641	15,7	0,726481	0,00052	X
BERCHULES	6,9	672	6953,05	2,56	0,371014	2,724	0,605217	0,000332	X
BUBION	1,6	284	1485,19	0,64	0,4	0,48	0,7	0,001062	X
BUSQUISTAR	16,1	224	1801,73	6,44	0,4	4,926	0,694037	0,011075	
CACIN	26,7	565	3958,05	5,34	0,2	11,706	0,561573	0,001341	X
CADIAR	35,6	1394	4728,1	14,24	0,4	10,505	0,704916	0,001523	X
CAJAR	2,5	5054	177,44	0,78	0,312	0,463	0,8148	0,000709	X
CALAHORRA (LA)	22	666	3942,53	8,96	0,407273	4,875	0,778409	0,002656	
CALICASAS	2,7	617	1124,16	0,96	0,355556	0,354	0,868889	0,001203	X

Código Seguro De Verificación	KMmbeInuZu/lxHwMrTyczA==	Estado	Fecha y hora	
Firmado Por	Vicente Gallardo Garcia - Técnico De La Oficina De Gestión De La Eiel- diputación De Granada	Firmado	13/05/2020 10:03:02	
Observaciones		Página	77/96	
Url De Verificación	https://moad.dipgra.es/moad/verifirma-moad/			


ACCESO A NÚCLEOS DE POBLACIÓN - EIEL 2018									
	A	B	C	D	E=D/A	F	G=1-F/A	H=[A/(B*C)]*E* G*1000	
ENTIDAD LOCAL	TRAMOS DE CARRET. EN EL TERMINO MUNIC. (KM)	POBLAC. MUNIC. (Nº HAB.) NUCLEO	SUPERF. MUNIC. (KM2)	LONGITUD DE TRAMO* COEFIC. DE CATEG.	COEFIC. DE CATEG.	LONGITUD DE TRAMO* COEFIC. DE DEFICIT	COEFIC. DE CALIDAD	INDICE DE ACCESIB. MUNICIPAL	IDENTIFIC. DE MUNICIPIOS CON DOTACIÓN INFERIOR A LA MEDIA
CAMPOTEJAR	20	1241	3578,38	9,94	0,497	3,844	0,8078	0,001808	
CANILES	80,2	4082	21658,53	26,18	0,326434	24,078	0,699776	0,000207	X
CAÑAR	14	219	2632,54	2,8	0,2	7,86	0,438571	0,00213	
CAPILEIRA	1,7	550	5685	0,68	0,4	0,51	0,7	0,000152	X
CARATAUNAS	6	89	465,84	2	0,333333	3,336	0,444	0,021418	
CARCHUNA-CALAHONDA	31,4	3704	1446,53	13,52	0,430573	6,747	0,785127	0,001981	
CASTARAS	12,9	139	2833,53	4,28	0,331783	6,216	0,51814	0,005631	
CASTILLEJAR	38,2	1263	13122,31	13,66	0,357592	11,476	0,699581	0,000577	X
CASTRIL	53,9	1800	24305,12	15,22	0,282375	21,276	0,605269	0,000211	X
CENES DE LA VEGA	5,5	7897	655	3,3	0,6	0	1	0,000638	X
CHAUCHINA	18,9	5490	2123,49	7,04	0,372487	3,286	0,826138	0,000499	X
CHIMENEAS	33,6	1240	9026,77	6,72	0,2	15,69	0,533036	0,00032	X
CHURRIANA DE LA VEGA	6,1	14546	663,85	2,58	0,422951	0,374	0,938689	0,000251	X
CIJUELA	6,2	3206	1789,96	2,84	0,458065	0,63	0,898387	0,000445	X
COGOLLOS DE GUADIX	9,7	638	3023,3	2,48	0,25567	2,521	0,740103	0,000952	X
COGOLLOS VEGA	21,3	1961	4983,49	5,44	0,255399	3,238	0,847981	0,000472	X
COLOMERA	60,1	1282	11190,09	19,94	0,33178	25,281	0,579351	0,000805	X
CORTES DE BAZA	39,1	1901	14044,02	8,38	0,214322	10,263	0,737519	0,000231	X
CORTES Y GRAENA	29,8	936	2244,44	10,96	0,367785	8,378	0,718859	0,00375	
CUEVAS DEL CAMPO	51,4	1821	9652,93	16,22	0,315564	11,294	0,780272	0,00072	X
CULLAR	88,3	4097	42733,19	47,7	0,540204	6,734	0,923737	0,000252	X
CULLAR VEGA	3,5	7303	428,08	0,7	0,2	0,88	0,748571	0,000168	X
DARRO	23,8	1558	5060,75	8,6	0,361345	5,864	0,753613	0,000822	X
DEHESAS DE GUADIX	19,8	417	5690,91	5,46	0,275758	8,447	0,573384	0,001319	X
DEHESAS VIEJAS	15,5	728	1379,3	5,82	0,375484	5,544	0,642323	0,003723	
DEIFONTES	25,9	2596	4045,44	11,06	0,427027	8,115	0,68668	0,000723	X
DIEZMA	27,3	754	4206,17	16,66	0,610256	4,652	0,829597	0,004358	
DILAR	12,5	1870	7912,39	4,3	0,344	0,552	0,95584	0,000278	X
DOLAR	16,1	598	7852,42	6,62	0,41118	4,199	0,739193	0,001042	X
DOMINGO PEREZ DE GRANADA	33,2	868	4864,83	7,18	0,216265	12,803	0,614367	0,001045	X
DUDAR	2,3	316	836,32	0,92	0,4	0,345	0,85	0,002959	
DURCAL	26,8	6840	7657,98	10,06	0,375373	8,373	0,687575	0,000132	X
EL TURRO	26,7	565	3958,05	5,34	0,2	11,706	0,561573	0,001341	X
ESCUZAR	16,1	761	4637,37	6,58	0,408696	1,785	0,88913	0,001658	X
FERREIRA	21,8	302	4354,57	7,72	0,354128	10,804	0,504404	0,002961	
FONELAS	30,4	968	9633,61	9,84	0,323684	8,914	0,706776	0,000746	X
FORNES	10	535	1493,59	3,2	0,32	2,625	0,7375	0,002953	

Código Seguro De Verificación	KMmbeInuZu/lxHwMrTyczA==	Estado	Fecha y hora
Firmado Por	Vicente Gallardo Garcia - Técnico De La Oficina De Gestión De La Eiel- diputación De Granada	Firmado	13/05/2020 10:03:02
Observaciones		Página	78/96
Url De Verificación	https://moad.dipgra.es/moad/verifirma-moad/		




ACCESO A NÚCLEOS DE POBLACIÓN - EIEL 2018									
	A	B	C	D	E=D/A	F	G=1-F/A	H=[A/(B*C)]*E* G*1000	
ENTIDAD LOCAL	TRAMOS DE CARRET. EN EL TERMINO MUNIC. (KM)	POBLAC. MUNIC. (Nº HAB.) NUCLEO	SUPERF. MUNIC. (KM2)	LONGITUD DE TRAMO* COEFIC. DE CATEG.	COEFIC. DE CATEG.	LONGITUD DE TRAMO* COEFIC. DE DEFICIT	COEFIC. DE CALIDAD	INDICE DE ACCESIB. MUNICIPAL	IDENTIFIC. DE MUNICIPIOS CON DOTACIÓN INFERIOR A LA MEDIA
FREILA	35,4	762	7445,07	9,78	0,276271	6,385	0,819633	0,001413	X
FUENTE VAQUEROS	11,3	4349	1603,24	4,22	0,373451	0,288	0,974513	0,00059	X
GABIAS (LAS)	25,5	20312	3906,13	15,78	0,618824	1,149	0,954941	0,00019	X
GALERA	49,9	1068	11779,78	21,06	0,422044	10,658	0,786413	0,001316	X
GOBERNADOR	12,8	243	2298,61	4,36	0,340625	2,82	0,779688	0,006086	
GOJAR	11,6	5508	1185,33	2,5	0,215517	3,699	0,681121	0,000261	X
GOR	45,3	685	18086,63	21,98	0,48521	17,387	0,616181	0,001093	X
GORAFE	13,3	388	7698,67	4	0,300752	4,494	0,662105	0,000887	X
GUADAHORTUNA	66,3	1905	12114,67	23,52	0,354751	24,68	0,627753	0,00064	X
GUADIX	426,5	92925	162014,55	223,6	2,621335	87,695	3,971925	0,000295	X
GUAJARES (LOS)	39,8	975	8925,35	11,76	0,295477	15,08	0,621106	0,000839	X
GUALCHOS	36,1	4741	3093,47	19,42	0,53795	6,927	0,808116	0,00107	X
GÜEJAR-SIERRA	61,6	2517	23876,33	20,4	0,331169	23,945	0,611282	0,000208	X
GÜVEJAR	11,6	2532	979,37	3,68	0,317241	5,163	0,554914	0,000823	X
HUELAGO	16,6	377	3255,33	4,4	0,26506	3,762	0,773373	0,002773	
HUENEJA	36,9	1105	11664,75	16,82	0,455827	2,12	0,942547	0,00123	X
HUESCAR	139,6	7326	47307,24	43,5	0,311605	34,924	0,749828	0,000094	X
HUETOR DE SANTILLAN	44,3	1626	9320,55	26,74	0,603612	11,919	0,730948	0,00129	X
HUETOR-TAJAR	53,7	10075	3988,29	20,66	0,38473	7,414	0,861937	0,000443	X
HUETOR-VEGA	3	11904	427,3	1,76	0,586667	0	1	0,000346	X
ÍLLORA	123,3	9884	19729,98	35,42	0,287267	64,96	0,473155	0,000086	X
ITRABO	19,3	902	1900,83	6,26	0,324352	3,51	0,818135	0,002987	
IZNALLOZ	95	4935	24744,73	42,64	0,448842	31,213	0,671442	0,000234	X
JATAR	12,9	582	975,32	3,64	0,282171	2,781	0,784419	0,00503	
JAYENA	24,2	1086	7946,15	6,98	0,28843	3,813	0,842438	0,000681	X
JEREZ DEL MARQUESADO	10,6	990	8268,61	3,46	0,326415	3,624	0,658113	0,000278	X
JETE	9,7	754	1389,67	2,66	0,274227	3,276	0,662268	0,001681	X
JUN	2,9	3644	369,38	1,36	0,468966	0,621	0,785862	0,000794	X
JUVILES	6,5	136	1497,28	2,28	0,350769	2,964	0,544	0,006091	
LACHAR	10,7	3269	1310,91	6,42	0,6	1,69	0,842056	0,001262	X
LANJARON	27,7	3245	6033,48	9,92	0,358123	11,61	0,580866	0,000294	X
LANTEIRA	2,6	559	5273,64	1,04	0,4	0,936	0,64	0,000226	X
LECRIN	39,8	2062	4041,71	17,9	0,449749	10,053	0,747412	0,001605	X
LENTEJI	20,2	301	2374,04	5,88	0,291089	8,775	0,565594	0,004654	
LOBRAS	14,8	120	1604,13	4,56	0,308108	5,132	0,653243	0,015475	
LOJA	166,5	19376	44733,17	67,16	0,403363	54,99	0,66973	0,000052	X
LUGROS	8	334	6323,36	1,72	0,215	2,012	0,7485	0,00061	X

Código Seguro De Verificación	KMmbeInuZu/lxHwMrTyczA==	Estado	Fecha y hora
Firmado Por	Vicente Gallardo García - Técnico De La Oficina De Gestión De La Eiel- diputación De Granada	Firmado	13/05/2020 10:03:02
Observaciones		Página	79/96
Url De Verificación	https://moad.dipgra.es/moad/verifirma-moad/		




ACCESO A NÚCLEOS DE POBLACIÓN - EIEL 2018									
	A	B	C	D	E=D/A	F	G=1-F/A	H=[A/(B*C)]*E* G*1000	
ENTIDAD LOCAL	TRAMOS DE CARRET. EN EL TERMINO MUNIC. (KM)	POBLAC. MUNIC. (Nº HAB.) NUCLEO	SUPERF. MUNIC. (KM2)	LONGITUD DE TRAMO* COEFIC. DE CATEG.	COEFIC. DE CATEG.	LONGITUD DE TRAMO* COEFIC. DE DEFICIT	COEFIC. DE CALIDAD	INDICE DE ACCESIB. MUNICIPAL	IDENTIFIC. DE MUNICIPIOS CON DOTACIÓN INFERIOR A LA MEDIA
LUJAR	26,4	452	3685,8	10,82	0,409848	6,728	0,745152	0,00484	
MAIRENA	31,1	1052	7725,23	12,18	0,39164	9,391	0,698039	0,001046	X
MALAHA (LA)	14,9	1856	2540,19	6,14	0,412081	1,536	0,896913	0,001168	X
MARACENA	3,2	21945	487,82	1,78	0,55625	0,24	0,925	0,000154	X
MARCHAL	5,4	412	781,5	1,44	0,266667	1,45	0,731481	0,003271	
MOCLIN	88,5	3651	11303,79	23,26	0,262825	38,775	0,561864	0,000317	X
MOLVIZAR	23,2	2525	2145,45	9,02	0,388793	6,75	0,709052	0,001181	X
MONACHIL	26,9	7521	8885,98	9,02	0,335316	8,555	0,68197	0,000092	X
MONTEFRIO	109	4120	25376,51	31,64	0,290275	40,083	0,632266	0,000191	X
MONTEJICAR	32,4	2164	8766,29	6,48	0,2	14,479	0,553117	0,000189	X
MONTILLANA	36,5	1030	7511,87	10,34	0,283288	13,011	0,643534	0,00086	X
MORALEDA DE ZAFAYONA	25,7	2719	4810,97	15,42	0,6	1,839	0,928444	0,001094	X
MORELABOR	22,1	647	3852,93	9,42	0,426244	2,102	0,904887	0,003419	
MURTAS	39,1	369	7163,72	11,84	0,302813	11,562	0,704297	0,003155	
NEVADA	31,1	1052	7725,23	12,18	0,39164	9,391	0,698039	0,001046	X
NIGÜELAS	7,5	1142	3090,05	4,14	0,552	0,693	0,9076	0,001065	X
NIVAR	8,1	948	1112,15	2,32	0,28642	2,121	0,738148	0,001624	X
OGJARES	6,9	13825	687,95	4,58	0,663768	0,15	0,978261	0,000471	X
ORCE	33,3	1188	32470,74	7,56	0,227027	9,372	0,718559	0,000141	X
ORGIVA	65,5	4251	13403,63	27,24	0,415878	26,814	0,590626	0,000282	X
OTIVAR	19	1043	5743,28	4,36	0,229474	9,678	0,490632	0,000357	X
PADUL	35	8354	8908,81	20,92	0,597714	1,596	0,9544	0,000268	X
PAMPANEIRA	8,1	281	1745,8	3,24	0,4	3,39	0,581481	0,00384	
PEDRO-MARTINEZ	50	1132	13676,73	15,1	0,302	11,486	0,77028	0,000751	X
PELIGROS	6	11136	1016,05	5,1	0,85	0,234	0,961	0,000433	X
PEZA (LA)	41,2	1189	10120,75	13,58	0,329612	12,633	0,693374	0,000782	X
PICENA	31,1	1052	7725,23	12,18	0,39164	9,391	0,698039	0,001046	X
PINAR (EL)	39,4	908	3796,58	17,7	0,449239	11,871	0,698706	0,003587	
PINOS-GENIL	16,8	1406	1402,21	7,36	0,438095	5,388	0,679286	0,002536	
PINOS-PUENTE	58,3	10167	9288,05	30,4	0,521441	11,68	0,799657	0,000257	X
PIÑAR	65,4	1057	12562,57	26,86	0,410703	21,691	0,668333	0,001352	X
POLICAR	4	223	537,28	1,6	0,4	0	1	0,013354	
POLOPOS	31,5	1603	2651,68	13,38	0,424762	11,451	0,636476	0,002003	
PORTUGOS	2,7	372	2081,13	0,9	0,333333	0,753	0,721111	0,000838	X
PUEBLA DE DON FADRIQUE	99,1	2235	52296,98	42,46	0,428456	9,393	0,905217	0,000329	X
PULIANAS	7	5247	631,59	3,92	0,56	1,017	0,854714	0,001011	X
PURULLENA	18,9	2291	2118,79	9,46	0,500529	3,642	0,807302	0,001573	X

Código Seguro De Verificación	KMmbeInuZu/lxHwMrTyczA==	Estado	Fecha y hora
Firmado Por	Vicente Gallardo Garcia - Técnico De La Oficina De Gestión De La Eiel- diputación De Granada	Firmado	13/05/2020 10:03:02
Observaciones		Página	80/96
Url De Verificación	https://moad.dipgra.es/moad/verifirma-moad/		




ACCESO A NÚCLEOS DE POBLACIÓN - EIEL 2018									
	A	B	C	D	E=D/A	F	G=1-F/A	H=[A/(B*C)]*E* G*1000	
ENTIDAD LOCAL	TRAMOS DE CARRET. EN EL TERMINO MUNIC. (KM)	POBLAC. MUNIC. (Nº HAB.) NUCLEO	SUPERF. MUNIC. (KM2)	LONGITUD DE TRAMO* COEFIC. DE CATEG.	COEFIC. DE CATEG.	LONGITUD DE TRAMO* COEFIC. DE DEFICIT	COEFIC. DE CALIDAD	INDICE DE ACCESIB. MUNICIPAL	IDENTIFIC. DE MUNICIPIOS CON DOTACIÓN INFERIOR A LA MEDIA
QUENTAR	25,3	872	6644,38	8,34	0,329644	7,244	0,713676	0,001027	X
RUBITE	32	329	2847,91	12,14	0,379375	12,227	0,617906	0,008006	
SALAR	36,5	2617	8429,69	12,92	0,353973	10,872	0,702137	0,000411	X
SALOBREÑA	68,7	12097	3489,13	21,16	0,308006	34,365	0,499782	0,000251	X
SANTA CRUZ DEL COMERCIO	16,2	505	1688,4	5,1	0,314815	1,962	0,878889	0,005257	
SANTA FE	30,6	14727	3812,35	16,74	0,547059	4,538	0,851699	0,000254	X
SOPORTUJAR	2	244	1415,05	0,52	0,26	0,984	0,508	0,000765	X
SORVILAN	40,7	535	3430,51	18,14	0,4457	12,349	0,696585	0,006885	
TAHA (LA)	16,2	582	2556,72	4,48	0,276543	8,773	0,458457	0,00138	X
TORRE-CARDELA	13,2	782	1517,69	4,84	0,366667	4,05	0,693182	0,002827	
TORRUEVA COSTA	9,9	2423	647,45	3,54	0,357576	2,241	0,773636	0,001746	
TORVIZCON	24,8	512	5135,55	9,32	0,375806	7,923	0,680524	0,002412	
TREVELEZ	6,3	748	9088,85	2,52	0,4	2,22	0,647619	0,00024	X
TURON	14,6	192	5553,39	3,32	0,227397	7,347	0,496781	0,001547	X
UGIJAR	42,6	2461	6690,46	16,44	0,385915	12,36	0,709859	0,000709	X
VALDERRUBIO	9,9	2073	552,82	3,28	0,331313	2,198	0,77798	0,002227	
VALLE (EL)	15,4	909	2598,97	4,92	0,319481	4,662	0,697273	0,001452	X
VALLE DEL ZALABI	36,1	2104	10859,65	14,38	0,398338	8,631	0,760914	0,000479	X
VALOR	13,6	667	5851,81	4,88	0,358824	5,994	0,559265	0,000699	X
VEGAS DEL GENIL	14,8	10710	1423,46	7,84	0,52973	1,179	0,920338	0,000473	X
VELEZ DE BENAUDALLA	50,9	2679	7904,93	26,64	0,523379	10,596	0,791827	0,000996	X
VENTAS DE HUELMA	24,6	605	4239,82	7,6	0,308943	4,365	0,822561	0,002437	
VENTAS DE ZAFARRAYA	118	5525	43324,25	39,88	0,337966	22,209	0,811788	0,000135	X
VILLA DE OTURA	21,9	6735	2444,71	15,02	0,685845	0,46	0,978995	0,000893	X
VILLAMENA	20,9	947	2007,3	9,2	0,440191	3,655	0,82512	0,003993	
VILLANUEVA DE LAS TORRES	21,2	624	6684,01	5,6	0,264151	12,488	0,410943	0,000552	X
VILLANUEVA MESIA	10,2	1924	1118,57	3	0,294118	1,005	0,901471	0,001257	X
VIZNAR	13,1	933	1299,63	7,38	0,563359	2,562	0,804427	0,004896	
ZAFARRAYA	40,9	1995	5782,9	12,08	0,295355	8,21	0,799267	0,000837	X
ZAGRA	10,4	849	1133,26	4,18	0,401923	3,984	0,616923	0,00268	
ZUBIA (LA)	13,2	18903	2003,01	3,4	0,257576	5,29	0,599242	0,000054	X
ZUJAR	42,9	2531	10203,7	12,34	0,287646	17,252	0,597855	0,000286	X
TOTALES/PROMEDIOS								0,0017408	


Código Seguro De Verificación	KMmbeInuZu/lxHwMrTyczA==	Estado	Fecha y hora	
Firmado Por	Vicente Gallardo Garcia - Técnico De La Oficina De Gestión De La Eiel- diputación De Granada	Firmado	13/05/2020 10:03:02	
Observaciones		Página	81/96	
Url De Verificación	https://moad.dipgra.es/moad/verifirma-moad/			

8.- TABLA DE CÁLCULO DE PAVIMENTACIÓN DE VIAS PÚBLICAS.


PAVIMENTACIÓN DE VÍAS PÚBLICAS - EIEL 2018								
	A	B	C	D	E	F	G=(C*0,3+D*0,7+E)*100/F	
ENTIDAD LOCAL	SUPERFIC. DE VIARIO EN ESTADO B (m2)	SUPERFIC. DE VIARIO EN ESTADO E (m2)	SUPERFIC. DE VIARIO EN ESTADO R (m2)	SUPERFIC. DE VIARIO EN ESTADO M (m2)	SUPERFIC. DE VIARIO EN ESTADO NP (m2)	SUPERFIC. TOTAL DE VIARIO (m2)	INDICE DE PAVIMENTACIÓN	IDENTIFICACIÓN DE MUNICIPIOS CON DOTACIÓN INFERIOR A LA MEDIA
AGRON	17764	0	7916	3721	0	29401	16,936498	X
ALAMEDILLA	31635	0	5742	13302	2145	52824	24,948886	X
ALBOLOTE	764023	85582	232058	36602	1589	1119854	8,646466	
ALBONDON	57853	0	5422	4658	2878	70811	10,966092	
ALBUÑAN	42090	0	7346	1106	3233	53775	11,549976	
ALBUÑOL	163453	0	36978	25087	2749	228267	13,757266	X
ALBUÑUELAS	30447	0	7449	8434	379	46709	18,235243	X
ALDEIRE	43002	0	6916	2169	10509	62596	22,528755	X
ALFACAR	211921	0	46584	7475	4652	270632	8,816289	
ALGARINEJO	75090	0	26319	3503	2545	107457	11,998101	
ALHAMA DE GRANADA	133197	0	76027	16054	9593	234871	44,820545	X
ALHENDIN	640540	0	162145	35251	60412	898348	14,886346	X
ALICUN DE ORTEGA	29670	0	7269	834	3367	41140	14,903986	X
ALMEGIJAR	16639	0	2869	272	51	19831	5,55746	
ALMUÑECAR	920039	0	309268	125128	23275	1377710	14,781412	X
ALPUJARRA DE LA SIERRA	55400	0	19355	5441	1685	81881	13,800759	X
ALQUIFE	56814	0	9770	7294	4764	78642	16,277307	X
ARENAS DEL REY	19582	0	22993	13498	7484	63557	81,72454	X
ARMILLA	618791	0	154183	29164	308	802446	8,346692	
ATARFE	886857	0	202524	41915	17699	1148995	9,381824	
BACOR-OLIVAR	34827	0	10794	2660	2875	51156	15,58996	X
BAZA	805719	0	106080	38515	42394	992708	10,192171	
BEAS DE GRANADA	30366	0	5666	2198	9157	47387	26,157806	X
BEAS DE GUADIX	16870	0	2691	1270	1051	21882	12,555068	
BENALUA DE GUADIX	173088	0	17791	4783	5340	201002	6,977741	
BENALUA DE LAS VILLAS	35220	0	12663	12279	1116	61278	22,04739	X
BENAMAUREL	135930	0	82802	30752	54866	304350	33,262033	X
BERCHULES	31960	0	12351	1663	421	46395	11,402952	
BUBION	20425	0	2730	4963	1275	29393	18,943626	X
BUSQUISTAR	16862	0	4617	1631	488	23598	12,775658	
CACIN	30746	0	5070	574	1692	38082	9,492148	
CADIAR	85910	0	8313	4936	476	99635	6,448637	
CAJAR	129882	0	58831	4078	4717	197508	12,769558	
CALAHORRA (LA)	66642	0	12291	4902	6636	90471	15,203435	X
CALICASAS	19066	0	9396	1286	14	29762	12,542839	

Código Seguro De Verificación	KMmbeInuZu/lxHwMrTyczA==	Estado	Fecha y hora	
Firmado Por	Vicente Gallardo Garcia - Técnico De La Oficina De Gestión De La Eiel- diputación De Granada	Firmado	13/05/2020 10:03:02	
Observaciones		Página	82/96	
Url De Verificación	https://moad.dipgra.es/moad/verifirma-moad/			


PAVIMENTACIÓN DE VÍAS PÚBLICAS - EIEL 2018								
	A	B	C	D	E	F	G=(C*0,3+D*0,7+E)*100/F	
ENTIDAD LOCAL	SUPERFIC. DE VIARIO EN ESTADO B (m2)	SUPERFIC. DE VIARIO EN ESTADO E (m2)	SUPERFIC. DE VIARIO EN ESTADO R (m2)	SUPERFIC. DE VIARIO EN ESTADO M (m2)	SUPERFIC. DE VIARIO EN ESTADO NP (m2)	SUPERFIC. TOTAL DE VIARIO (m2)	INDICE DE PAVIMENTACIÓN	IDENTIFICACIÓN DE MUNICIPIOS CON DOTACIÓN INFERIOR A LA MEDIA
CAMPOTEJAR	67836	0	5507	5227	12589	91159	19,63602	X
CANILES	240500	0	37287	12010	41032	330829	18,325207	X
CAÑAR	14502	0	1850	657	0	17009	5,966841	
CAPILEIRA	23240	0	7016	1788	1958	34002	15,629668	X
CARATAUNAS	10649	0	2527	526	1166	14868	15,417675	X
CARCHUNA-CALAHONDA	198950	0	65711	8449	617	273727	9,587874	
CASTARAS	13702	0	866	1332	778	16678	11,813167	
CASTILLEJAR	110210	0	57589	26094	8543	202436	21,7775	X
CASTRIL	82058	0	48242	27393	29590	187283	33,765851	X
CENES DE LA VEGA	133282	0	49882	11941	353	195458	12,113241	
CHAUCHINA	349948	12605	45138	38053	15498	461242	12,070995	
CHIMENEAS	62022	0	36071	19864	14783	132740	29,764276	X
CHURRIANA DE LA VEGA	449836	0	111886	14902	7957	584581	8,887425	
CIJUELA	208185	0	14721	91	166	223163	2,081886	
COGOLLOS DE GUADIX	46779	0	20491	1551	3240	72061	14,53352	X
COGOLLOS VEGA	48554	0	15540	4475	676	69245	12,232652	
COLOMERA	49456	0	15109	4976	791	70332	12,521896	
CORTES DE BAZA	89491	0	100617	28809	19780	238697	29,38093	X
CORTES Y GRAENA	57751	0	16083	17981	5028	96843	23,171112	X
CUEVAS DEL CAMPO	150871	0	60506	15736	20706	247819	20,124768	X
CULLAR	190441	0	90028	46815	49026	376310	28,913635	X
CULLAR VEGA	266947	0	119865	12542	2452	401806	11,744697	
DARRO	82322	0	34640	6404	12374	135740	20,074259	X
DEHESAS DE GUADIX	31973	0	7927	2049	4801	46750	18,424385	X
DEHESAS VIEJAS	39042	0	12312	3068	3157	57579	15,627572	X
DEIFONTES	91308	0	14444	3603	15557	124912	17,942471	X
DIEZMA	56275	0	12245	3446	8951	80917	18,582868	X
DILAR	201309	0	18677	4436	3360	227782	5,298179	
DOLAR	54485	0	4442	2687	2281	63895	8,599264	
DOMINGO PEREZ DE GRANADA	35769	0	12618	3673	1092	53152	14,013583	X
DUDAR	32669	0	2705	1362	2472	39208	10,806213	
DURCAL	178251	0	96080	14201	8731	297263	15,977669	X
EL TURRO	15380	0	6680	6560	0	28620	23,04682	X
ESCUZAR	614760	0	13518	3994	176	632448	1,111111	
FERREIRA	26213	0	3702	1017	2482	33414	12,882324	
FONELAS	40510	0	14411	4122	3444	62487	17,047865	X
FORNES	21261	0	13852	3259	1890	40262	20,681784	X

Código Seguro De Verificación	KMmbeInuZu/lxHwMrTyczA==	Estado	Fecha y hora	
Firmado Por	Vicente Gallardo Garcia - Técnico De La Oficina De Gestión De La Eiel-diputación De Granada	Firmado	13/05/2020 10:03:02	
Observaciones		Página	83/96	
Url De Verificación	https://moad.dipgra.es/moad/verifirma-moad/			


PAVIMENTACIÓN DE VÍAS PÚBLICAS - EIEL 2018								
	A	B	C	D	E	F	$G=(C*0,3+D*0,7+E)*100/F$	
ENTIDAD LOCAL	SUPERFIC. DE VIARIO EN ESTADO B (m2)	SUPERFIC. DE VIARIO EN ESTADO E (m2)	SUPERFIC. DE VIARIO EN ESTADO R (m2)	SUPERFIC. DE VIARIO EN ESTADO M (m2)	SUPERFIC. DE VIARIO EN ESTADO NP (m2)	SUPERFIC. TOTAL DE VIARIO (m2)	INDICE DE PAVIMENTACIÓN	IDENTIFICACIÓN DE MUNICIPIOS CON DOTACIÓN INFERIOR A LA MEDIA
FREILA	53602	0	29092	12553	17647	112894	31,145765	X
FUENTE VAQUEROS	194788	0	30221	1566	8802	235377	8,057074	
GABIAS (LAS)	602515	0	156314	16590	93462	868881	17,49022	X
GALERA	75927	0	32344	20106	28157	156534	33,177712	X
GOBERNADOR	25056	0	2643	256	1327	29282	7,851581	
GOJAR	250792	0	45455	8709	939	305895	6,757809	
GOR	46834	0	33710	3523	4895	88962	19,642206	X
GORAFE	23001	0	25231	9189	2915	60336	28,037324	X
GUADAHORTUNA	95087	0	31093	4590	11970	142740	17,17171	X
GUADIX	695805	0	170615	62094	25916	954430	123,81441	X
GUAJARES (LOS)	46662	0	14443	1441	885	63431	9,816335	
GUALCHOS	147006	0	18965	9967	1812	177750	8,145372	
GÚEJAR-SIERRA	65463	0	29284	9512	8676	112935	21,357063	X
GÚEVEJAR	90340	0	12356	913	0	103609	4,194519	
HUELAGO	18599	0	13689	9240	1967	43495	28,834808	X
HUENEJA	80518	0	28823	3960	2297	115598	11,86517	
HUESCAR	383409	0	65359	7317	58528	514613	16,178681	X
HUETOR DE SANTILLAN	72187	0	32322	10183	13211	127903	23,483186	X
HUETOR-TAJAR	371002	0	99879	15324	93401	579606	23,134939	X
HUETOR-VEGA	341284	0	153215	20100	1265	515864	11,882879	
ÍLLORA	374683	0	138590	91343	54580	659196	24,286722	X
ITRABO	31040	0	2438	1405	0	34883	4,916148	
IZNALLOZ	151186	0	76600	24925	47051	299762	29,182651	X
JATAR	24568	0	4762	358	0	29688	5,656157	
JAYENA	51380	0	13189	6092	857	71518	12,693447	
JEREZ DEL MARQUESADO	49600	0	13712	8638	4880	76830	19,575946	X
JETE	22570	0	4613	0	0	27183	5,091049	
JUN	166267	0	44051	6076	604	216998	8,328417	
JUVILES	16386	0	681	846	0	17913	4,446491	
LACHAR	205245	0	100049	14024	685	320003	12,661287	
LANJARON	100419	0	12496	3009	3421	119345	7,772508	
LANTEIRA	27254	0	6909	3314	80	37557	11,908565	
LECRIN	131641	0	12623	1825	159	146248	3,571604	
LENTEJI	15322	0	3215	824	214	19575	8,967049	
LOBRAS	10811	0	549	423	112	11895	4,815468	
LOJA	601642	0	218357	73698	15504	909201	14,5842	X
LUGROS	14783	0	3504	4424	2800	25511	27,23531	X

Código Seguro De Verificación	KMmbeInuZu/lxHwMrTyczA==	Estado	Fecha y hora	
Firmado Por	Vicente Gallardo Garcia - Técnico De La Oficina De Gestión De La Eiel-diputación De Granada	Firmado	13/05/2020 10:03:02	
Observaciones		Página	84/96	
Url De Verificación	https://moad.dipgra.es/moad/verifirma-moad/			

PAVIMENTACIÓN DE VÍAS PÚBLICAS - EIEL 2018								
	A	B	C	D	E	F	G=(C*0,3+D*0,7+E)*100/F	
ENTIDAD LOCAL	SUPERFIC. DE VIARIO EN ESTADO B (m2)	SUPERFIC. DE VIARIO EN ESTADO E (m2)	SUPERFIC. DE VIARIO EN ESTADO R (m2)	SUPERFIC. DE VIARIO EN ESTADO M (m2)	SUPERFIC. DE VIARIO EN ESTADO NP (m2)	SUPERFIC. TOTAL DE VIARIO (m2)	INDICE DE PAVIMENTACIÓN	IDENTIFICACIÓN DE MUNICIPIOS CON DOTACIÓN INFERIOR A LA MEDIA
LUJAR	27670	0	10363	4230	543	42806	15,448535	X
MAIRENA	13998	0	2587	383	5989	22957	30,636407	X
MALAHA (LA)	98002	0	3537	379	5456	107374	6,316612	
MARACENA	478886	0	53758	9963	8578	551185	5,747525	
MARCHAL	31631	0	4388	760	866	37645	7,210519	
MOCLIN	231841	0	36539	21394	10329	300103	12,084684	
MOLVIZAR	48829	0	13494	3086	1295	66704	11,2488	
MONACHIL	287261	0	128235	40897	4594	460987	15,551935	X
MONTEFRIO	150173	0	50988	18272	4455	223888	14,534856	X
MONTEJICAR	83624	0	18054	2115	7075	110868	12,602103	
MONTILLANA	62789	0	11623	5313	5076	84801	14,483319	X
MORALEDA DE ZAFAYONA	210478	0	45090	2855	88295	346718	29,943787	X
MORELABOR	55797	0	7310	11510	6086	80703	20,242122	X
MURTAS	31772	0	16860	4622	1221	54475	17,465626	X
NEVADA	48693	0	4316	707	0	53716	3,331781	
NIGÜELAS	74013	0	15938	1518	2508	93977	8,88728	
NIVAR	85477	0	9919	4191	618	100205	6,514046	
OGIJARES	401137	0	180036	15258	8480	604911	12,096225	
ORCE	104436	0	26631	14259	20931	166257	23,398473	X
ORGIVA	112889	0	47797	15695	12127	188508	19,86791	X
OTIVAR	32943	0	6372	4222	0	43537	11,178997	
PADUL	263829	0	166314	94450	35980	560573	27,113185	X
PAMPANEIRA	16510	0	3311	7366	613	27800	24,325539	X
PEDRO-MARTINEZ	54878	0	23005	10591	9826	98300	24,558697	X
PELIGROS	516743	0	118055	45554	4665	685017	10,506206	
PEZA (LA)	53054	0	7741	16372	2626	79793	20,564084	X
PICENA	20013	0	654	543	328	21538	4,198625	
PINAR (EL)	46865	0	16075	6837	425	70202	14,292185	X
PINOS-GENIL	41657	0	28352	3822	1574	75405	16,915323	X
PINOS-PUENTE	346367	0	93377	51745	35427	526916	18,914134	X
PIÑAR	62191	0	14221	5043	21915	103370	28,742768	X
POLICAR	22047	0	6373	641	439	29500	9,490169	
POLOPOS	79961	0	7271	6100	3006	96338	9,81679	
PORTUGOS	22581	0	4478	771	0	27830	6,766439	
PUEBLA DE DON FADRIQUE	146602	0	23753	9507	7863	187725	11,529524	
PULIANAS	276357	0	19630	3011	6213	305211	4,655697	
PURULLENA	137932	0	19651	10027	4783	172393	10,265614	


Código Seguro De Verificación	KMmbeInuZu/lxHwMrTyczA==	Estado	Fecha y hora	
Firmado Por	Vicente Gallardo Garcia - Técnico De La Oficina De Gestión De La Eiel-diputación De Granada	Firmado	13/05/2020 10:03:02	
Observaciones		Página	85/96	
Url De Verificación	https://moad.dipgra.es/moad/verifirma-moad/			

PAVIMENTACIÓN DE VÍAS PÚBLICAS - EIEL 2018								
	A	B	C	D	E	F	G=(C*0,3+D*0,7+E)*100/F	
ENTIDAD LOCAL	SUPERFIC. DE VIARIO EN ESTADO B (m2)	SUPERFIC. DE VIARIO EN ESTADO E (m2)	SUPERFIC. DE VIARIO EN ESTADO R (m2)	SUPERFIC. DE VIARIO EN ESTADO M (m2)	SUPERFIC. DE VIARIO EN ESTADO NP (m2)	SUPERFIC. TOTAL DE VIARIO (m2)	INDICE DE PAVIMENTACIÓN	IDENTIFICACIÓN DE MUNICIPIOS CON DOTACIÓN INFERIOR A LA MEDIA
QUENTAR	33905	0	10453	5900	1319	51577	16,644822	X
RUBITE	21331	0	5136	1681	1567	29715	14,418643	X
SALAR	118104	0	13613	4652	13505	149874	13,908549	X
SALOBREÑA	549496	0	76997	16264	6816	649573	6,358007	
SANTA CRUZ DEL COMERCIO	17748	0	17813	4694	886	41141	23,129481	X
SANTA FE	681093	0	6275	5057	4272	696697	1,39148	
SOPORTUJAR	10572	0	1850	0	552	12974	8,532449	
SORVILAN	49101	0	13326	6241	969	69637	13,405947	
TAHA (LA)	29490	0	11914	12947	2711	57062	26,897234	X
TORRE-CARDELA	58012	0	22841	4157	2953	87963	14,455168	X
TORRENUOVA COSTA	128112	0	15534	3684	1047	148377	5,584423	
TORVIZCON	29461	0	3768	1586	1670	36485	10,718377	
TREVELEZ	32937	0	6224	8475	1211	48847	18,446782	X
TURON	16539	0	12039	712	168	29458	14,52271	X
UGIJAR	106117	0	15187	10549	1576	133429	10,130031	
VALDERRUBIO	155895	0	16962	1826	1744	176427	4,597255	
VALLE (EL)	51678	0	15409	7574	561	75222	13,939406	X
VALLE DEL ZALABI	158825	0	24027	8982	9420	201254	11,386357	
VALOR	62008	0	4940	2240	5254	74442	11,154993	
VEGAS DEL GENIL	458285	0	12599	1151	9362	481397	2,897276	
VELEZ DE BENAUDALLA	100910	0	8461	2585	4130	116086	7,303033	
VENTAS DE HUELMA	65547	0	11822	1463	4410	83242	10,788664	
VENTAS DE ZAFARRAYA	68922	0	11277	2140	695	83034	6,715441	
VILLA DE OTURA	556573	0	142136	34911	16261	749881	11,113696	
VILLAMENA	41708	0	7848	2672	3553	55781	13,943457	X
VILLANUEVA DE LAS TORRES	42358	0	11024	3933	3931	61246	16,313391	X
VILLANUEVA MESIA	99870	0	9853	7026	1368	118117	7,824529	
VIZNAR	39536	0	13958	8308	759	62561	17,20241	X
ZAFARRAYA	102363	0	17099	2037	439	121938	5,736193	
ZAGRA	24880	0	11710	2740	0	39330	13,808797	X
ZUBIA (LA)	641820	0	185286	31868	9410	868384	10,053547	
ZUJAR	141197	0	33360	20680	15488	210725	18,968798	X
TOTALES/PROMEDIOS	25984050	98187	6590232	2013592	1566563	36252624	13,662865	


Código Seguro De Verificación	KMmbeInuZu/lxHwMrTyczA==	Estado	Fecha y hora	
Firmado Por	Vicente Gallardo Garcia - Técnico De La Oficina De Gestión De La Eiel-diputación De Granada	Firmado	13/05/2020 10:03:02	
Observaciones		Página	86/96	
Url De Verificación	https://moad.dipgra.es/moad/verifirma-moad/			

9.- TABLA DE CÁLCULO DE PARQUES PÚBLICOS.


ENTIDAD LOCAL	PARQUES PÚBLICOS - EIEL 2018							
	A	B	C	D	E	F=B+C+D*0,7+E*0,3	G=F/A	IDENTIFICACIÓN DE MUNICIPIOS CON DOTACIÓN INFERIOR A LA MEDIA
	POBLAC PADRON NUCLEO	SUPERF. DE SOLAR PARQUES Y JARDINES ESTADO B (m2)	SUPERF. DE SOLAR PARQUES Y JARDINES ESTADO E (m2)	SUPERF. DE SOLAR PARQUES Y JARDINES ESTADO R (m2)	SUPERF. DE SOLAR PARQUES Y JARDINES ESTADO M (m2)	TOTAL PONDERADO SUPERFICIE DE SOLAR DE PARQUES Y JARDINES (m2)	INDICE DE PARQUES (m2/hab)	
AGRON								
ALAMEDILLA								
ALBOLOTE	17276	83246	0	29867	8425	106680,4	6,175063	
ALBONDON								
ALBUÑAN								
ALBUÑOL	6344	6309	0	224	912	6739,4	1,062326	X
ALBUÑUELAS								
ALDEIRE								
ALFACAR	5417	33114	0	1590	0	34227	6,318441	
ALGARINEJO								
ALHAMA DE GRANADA	4400	4618	0	266	0	4804,2	3,000922	X
ALHENDIN	7885	48952	0	0	0	48952	6,208243	
ALICUN DE ORTEGA								
ALMEGIJAR								
ALMUÑECAR	26050	112342	0	1632	44393	126802,3	4,86765	
ALPUJARRA DE LA SIERRA								
ALQUIFE								
ARENAS DEL REY								
ARMILLA	24028	62696	0	1607	5777	65554	2,728233	X
ATARFE	18279	118640	0	0	0	118640	6,490508	
BACOR-OLIVAR								
BAZA	19307	74795	0	4153	15670	82403,1	4,268042	X
BEAS DE GRANADA								
BEAS DE GUADIX								
BENALUA DE GUADIX								
BENALUA DE LAS VILLAS								
BENAMAUREL								
BERCHULES								
BUBION								
BUSQUISTAR								
CACIN								
CADIAR								
CAJAR	5054	8760	0	8625	1826	15345,3	3,036268	X
CALAHORRA (LA)								
CALICASAS								

Código Seguro De Verificación	KMmbeInuZu/lxHwMrTyczA==	Estado	Fecha y hora	
Firmado Por	Vicente Gallardo Garcia - Técnico De La Oficina De Gestión De La Eiel-diputación De Granada	Firmado	13/05/2020 10:03:02	
Observaciones		Página	87/96	
Url De Verificación	https://moad.dipgra.es/moad/verifirma-moad/			


PARQUES PÚBLICOS - EIEL 2018								
	A	B	C	D	E	F=B+C+D*0,7+E*0,3	G=F/A	
ENTIDAD LOCAL	POBLAC PADRON NUCLEO	SUPERF. DE SOLAR PARQUES Y JARDINES ESTADO B (m2)	SUPERF. DE SOLAR PARQUES Y JARDINES ESTADO E (m2)	SUPERF. DE SOLAR PARQUES Y JARDINES ESTADO R (m2)	SUPERF. DE SOLAR PARQUES Y JARDINES ESTADO M (m2)	TOTAL PONDERADO SUPERFICIE DE SOLAR DE PARQUES Y JARDINES (m2)	INDICE DE PARQUES (m2/hab)	IDENTIFICACIÓN DE MUNICIPIOS CON DOTACIÓN INFERIOR A LA MEDIA
CAMPOTEJAR								
CANILES								
CAÑAR								
CAPILEIRA								
CARATAUNAS								
CARCHUNA-CALAHONDA								
CASTARAS								
CASTILLEJAR								
CASTRIL								
CENES DE LA VEGA	7897	11844	0	9022	0	18159,4	2,299531	X
CHAUCHINA	5490	29420	0	0	1938	30001,4	5,464735	
CHIMENEAS								
CHURRIANA DE LA VEGA	14546	34014	0	12104	1403	42907,7	2,949793	X
CIJUELA								
COGOLLOS DE GUADIX								
COGOLLOS VEGA								
COLOMERA								
CORTES DE BAZA								
CORTES Y GRAENA								
CUEVAS DEL CAMPO								
CULLAR								
CULLAR VEGA	7303	16595	0	15830	3534	28736,2	3,934848	X
DARRO								
DEHESAS DE GUADIX								
DEHESAS VIEJAS								
DEIFONTES								
DIEZMA								
DILAR								
DOLAR								
DOMINGO PEREZ DE GRANADA								
DUDAR								
DURCAL	6840	4395	0	7013	0	9304,1	1,360248	X
EL TURRO								
ESCUZAR								
FERREIRA								
FONELAS								
FORNES								

Código Seguro De Verificación	KMmbeInuZu/lxHwMrTyczA==	Estado	Fecha y hora	
Firmado Por	Vicente Gallardo Garcia - Técnico De La Oficina De Gestión De La Eiel- diputación De Granada	Firmado	13/05/2020 10:03:02	
Observaciones		Página	88/96	
Url De Verificación	https://moad.dipgra.es/moad/verifirma-moad/			


ENTIDAD LOCAL	PARQUES PÚBLICOS - EIEL 2018							
	A	B	C	D	E	F=B+C+D*0,7+E*0,3	G=F/A	IDENTIFICACIÓN DE MUNICIPIOS CON DOTACIÓN INFERIOR A LA MEDIA
	POBLAC PADRON NUCLEO	SUPERF. DE SOLAR PARQUES Y JARDINES ESTADO B (m2)	SUPERF. DE SOLAR PARQUES Y JARDINES ESTADO E (m2)	SUPERF. DE SOLAR PARQUES Y JARDINES ESTADO R (m2)	SUPERF. DE SOLAR PARQUES Y JARDINES ESTADO M (m2)	TOTAL PONDERADO SUPERFICIE DE SOLAR DE PARQUES Y JARDINES (m2)	INDICE DE PARQUES (m2/hab)	
FREILA								
FUENTE VAQUEROS								
GABIAS (LAS)	20312	34053	0	13856	63429	62780,9	3,090828	X
GALERA								
GOBERNADOR								
GOJAR	5508	25184	0	2650	10112	30072,6	5,459803	
GOR								
GORAFE								
GUADAHORTUNA								
GUADIX	18251	115792	0	11350	30209	132799,7	14,806301	
GUAJARES (LOS)								
GUALCHOS								
GÜEJAR-SIERRA								
GÜEVEJAR								
HUELAGO								
HUENEJA								
HUESCAR	7326	32724	0	5798	4389	38099,3	5,200559	
HUETOR DE SANTILLAN								
HUETOR-TAJAR	10075	77628	0	6078	9190	84639,6	8,400952	
HUETOR-VEGA	11904	71301	0	13864	284	81091	6,812079	
ÍLLORA	9884	29005	0	2891	0	31028,7	3,139285	X
ITRABO								
IZNALLOZ								
JATAR								
JAYENA								
JEREZ DEL MARQUESADO								
JETE								
JUN								
JUVILES								
LACHAR								
LANJARON								
LANTEIRA								
LECRIN								
LENTEJI								
LOBRAS								
LOJA	19376	58291	0	0	2411	59014,3	3,045742	X
LUGROS								

Código Seguro De Verificación	KMmbeInuZu/lxHwMrTyczA==	Estado	Fecha y hora	
Firmado Por	Vicente Gallardo Garcia - Técnico De La Oficina De Gestión De La Eiel- diputación De Granada	Firmado	13/05/2020 10:03:02	
Observaciones		Página	89/96	
Url De Verificación	https://moad.dipgra.es/moad/verifirma-moad/			

PARQUES PÚBLICOS - EIEL 2018								
	A	B	C	D	E	F=B+C+D*0,7+E*0,3	G=F/A	
ENTIDAD LOCAL	POBLAC PADRON NUCLEO	SUPERF. DE SOLAR PARQUES Y JARDINES ESTADO B (m2)	SUPERF. DE SOLAR PARQUES Y JARDINES ESTADO E (m2)	SUPERF. DE SOLAR PARQUES Y JARDINES ESTADO R (m2)	SUPERF. DE SOLAR PARQUES Y JARDINES ESTADO M (m2)	TOTAL PONDERADO SUPERFICIE DE SOLAR DE PARQUES Y JARDINES (m2)	INDICE DE PARQUES (m2/hab)	IDENTIFICACIÓN DE MUNICIPIOS CON DOTACIÓN INFERIOR A LA MEDIA
LUJAR								
MAIRENA								
MALAHA (LA)								
MARACENA	21945	87419	0	0	0	87419	3,983549	X
MARCHAL								
MOCLIN								
MOLVIZAR								
MONACHIL	7521	7034	0	4084	853	10148,7	1,349381	X
MONTEFRIO	4120	14375	0	1621	0	15509,7	3,76449	X
MONTEJICAR								
MONTILLANA								
MORALEDA DE ZAFAYONA								
MORELABOR								
MURTAS								
NEVADA								
NIGÜELAS								
NIVAR								
OGJARES	13825	48785	0	6569	19306	59175,1	4,280296	X
ORCE								
ORGIVA	4251	3902	0	0	0	3902	0,917901	X
OTIVAR								
PADUL	8354	18117	0	0	0	18117	2,168661	X
PAMPANEIRA								
PEDRO-MARTINEZ								
PELIGROS	11136	19736	0	10407	17227	32189	2,890535	X
PEZA (LA)								
PICENA								
PINAR (EL)								
PINOS-GENIL								
PINOS-PUENTE	10167	18539	0	1242	1315	19802,9	1,947762	X
PIÑAR								
POLICAR								
POLOPOS								
PORTUGOS								
PUEBLA DE DON FADRIQUE								
PULIANAS	5247	18151	0	12787	0	27101,9	5,165218	
PURULLENA								


Código Seguro De Verificación	KMmbeInuZu/lxHwMrTyczA==	Estado	Fecha y hora	
Firmado Por	Vicente Gallardo Garcia - Técnico De La Oficina De Gestión De La Eiel- diputación De Granada	Firmado	13/05/2020 10:03:02	
Observaciones		Página	90/96	
Url De Verificación	https://moad.dipgra.es/moad/verifirma-moad/			

ENTIDAD LOCAL	PARQUES PÚBLICOS - EIEL 2018							
	A	B	C	D	E	F=B+C+D*0,7+E*0,3	G=F/A	
	POBLAC PADRON NUCLEO	SUPERF. DE SOLAR PARQUES Y JARDINES ESTADO B (m2)	SUPERF. DE SOLAR PARQUES Y JARDINES ESTADO E (m2)	SUPERF. DE SOLAR PARQUES Y JARDINES ESTADO R (m2)	SUPERF. DE SOLAR PARQUES Y JARDINES ESTADO M (m2)	TOTAL PONDERADO SUPERFICIE DE SOLAR DE PARQUES Y JARDINES (m2)	INDICE DE PARQUES (m2/hab)	IDENTIFICACIÓN DE MUNICIPIOS CON DOTACIÓN INFERIOR A LA MEDIA
QUENTAR								
RUBITE								
SALAR								
SALOBREÑA	12097	108833	0	50679	741	144530,6	11,947639	
SANTA CRUZ DEL COMERCIO								
SANTA FE	14727	41038	0	1931	0	42389,7	2,878366	X
SOPORTUJAR								
SORVILAN								
TAHA (LA)								
TORRE-CARDELA								
TORRENUEVA COSTA								
TORVIZCON								
TREVELEZ								
TURON								
UGIJAR								
VALDERRUBIO								
VALLE (EL)								
VALLE DEL ZALABI								
VALOR								
VEGAS DEL GENIL	10710	42160	0	7587	0	47470,9	4,43239	X
VELEZ DE BENAUDALLA								
VENTAS DE HUELMA								
VENTAS DE ZAFARRAYA								
VILLA DE OTURA	6735	22768	0	12652	114955	66110,9	9,81602	
VILLAMENA								
VILLANUEVA DE LAS TORRES								
VILLANUEVA MESIA								
VIZNAR								
ZAFARRAYA								
ZAGRA								
ZUBIA (LA)	18903	73217	0	41872	0	102527,4	5,423869	
ZUJAR								
TOTALES/PROMEDIOS	428490	1617792	0	299851	358299	1935177,4	4,516272	


Código Seguro De Verificación	KMmbeInuZu/lxHwMrTyczA==	Estado	Fecha y hora	
Firmado Por	Vicente Gallardo Garcia - Técnico De La Oficina De Gestión De La Eiel- diputación De Granada	Firmado	13/05/2020 10:03:02	
Observaciones		Página	91/96	
Url De Verificación	https://moad.dipgra.es/moad/verifirma-moad/			

10.- TABLA DE CÁLCULO DE BIBLIOTECAS PÚBLICAS.


ENTIDAD LOCAL	BIBLIOTECAS PÚBLICAS - EIEL 2018							
	A	B	C	D	E	F=B+C+D*0,7+E*0,3	G=F/A	
	POBLAC PADRON NUCLEO	SUPERF. CUBIERTA DE BIBLIOTECA ESTADO B (m2)	SUPERF. CUBIERTA DE BIBLIOTECA ESTADO E (m2)	SUPERF. CUBIERTA DE BIBLIOTECA ESTADO R (m2)	SUPERF. CUBIERTA DE BIBLIOTECA ESTADO M (m2)	SUPERFICIE TOTAL PONDERADA CUBIERTA DE BIBLIOTECA (m2)	INDICE DE PARQUES (m2/hab)	IDENTIFICACIÓN DE MUNICIPIOS CON DOTACIÓN INFERIOR A LA MEDIA
AGRON								
ALAMEDILLA								
ALBOLOTE	17276	971	0	0	0	3498,5	0,202506	X
ALBONDON								
ALBUÑAN								
ALBUÑOL	6344	338	0	0	0	611,6	0,096406	X
ALBUÑUELAS								
ALDEIRE								
ALFACAR	5417	458	0	0	0	458	0,084548	X
ALGARINEJO								
ALHAMA DE GRANADA	4400	516	0	0	0	516	0,118593	X
ALHENDIN	7885	158	0	0	0	158	0,020038	X
ALICUN DE ORTEGA								
ALMEGIJAR								
ALMUÑECAR	26050	1490	0	0	0	14807,9	0,568441	
ALPUJARRA DE LA SIERRA								
ALQUIFE								
ARENAS DEL REY								
ARMILLA	24028	776	0	0	0	2509,1	0,104424	X
ATARFE	18279	84	0	0	0	84	0,004595	X
BACOR-OLIVAR								
BAZA	19307	1837	0	0	0	6538	0,338633	
BEAS DE GRANADA								
BEAS DE GUADIX								
BENALUA DE GUADIX								
BENALUA DE LAS VILLAS								
BENAMAUREL								
BERCHULES								
BUBION								
BUSQUISTAR								
CACIN								
CADIAR								
CAJAR	5054	87	0	0	0	634,8	0,125603	X
CALAHORRA (LA)								

Código Seguro De Verificación	KMmbeInuZu/lxHwMrTyczA==	Estado	Fecha y hora	
Firmado Por	Vicente Gallardo Garcia - Técnico De La Oficina De Gestión De La Eiel- diputación De Granada	Firmado	13/05/2020 10:03:02	
Observaciones		Página	92/96	
Url De Verificación	https://moad.dipgra.es/moad/verifirma-moad/			


BIBLIOTECAS PÚBLICAS - EIEL 2018								
	A	B	C	D	E	F=B+C+D*0,7+E*0,3	G=F/A	
ENTIDAD LOCAL	POBLAC PADRON NUCLEO	SUPERF. CUBIERTA DE BIBLIOTECA ESTADO B (m2)	SUPERF. CUBIERTA DE BIBLIOTECA ESTADO E (m2)	SUPERF. CUBIERTA DE BIBLIOTECA ESTADO R (m2)	SUPERF. CUBIERTA DE BIBLIOTECA ESTADO M (m2)	SUPERFICIE TOTAL PONDERADA CUBIERTA DE BIBLIOTECA (m2)	INDICE DE PARQUES (m2/hab)	IDENTIFICACIÓN DE MUNICIPIOS CON DOTACIÓN INFERIOR A LA MEDIA
CALICASAS								
CAMPOTEJAR								
CANILES								
CAÑAR								
CAPILEIRA								
CARATAUNAS								
CARCHUNA-CALAHONDA								
CASTARAS								
CASTILLEJAR								
CASTRIL								
CENES DE LA VEGA	7897	712	0	0	0	712	0,09016	X
CHAUCHINA	5490	234	0	0	0	815,4	0,148524	X
CHIMENEAS								
CHURRIANA DE LA VEGA	14546	251	0	0	0	671,9	0,046191	X
CIJUELA								
COGOLLOS DE GUADIX								
COGOLLOS VEGA								
COLOMERA								
CORTES DE BAZA								
CORTES Y GRAENA								
CUEVAS DEL CAMPO								
CULLAR								
CULLAR VEGA	7303	254	0	0	0	1314,2	0,179953	X
DARRO								
DEHESAS DE GUADIX								
DEHESAS VIEJAS								
DEIFONTES								
DIEZMA								
DILAR								
DOLAR								
DOMINGO PEREZ DE GRANADA								
DUDAR								
DURCAL	6840	232	0	0	0	232	0,033918	X
EL TURRO								
ESCUZAR								
FERREIRA								
FONELAS								

Código Seguro De Verificación	KMmbeInuZu/lxHwMrTyczA==	Estado	Fecha y hora	
Firmado Por	Vicente Gallardo Garcia - Técnico De La Oficina De Gestión De La Eiel- diputación De Granada	Firmado	13/05/2020 10:03:02	
Observaciones		Página	93/96	
Url De Verificación	https://moad.dipgra.es/moad/verifirma-moad/			


BIBLIOTECAS PÚBLICAS - EIEL 2018								
	A	B	C	D	E	F=B+C+D*0,7+E*0,3	G=F/A	
ENTIDAD LOCAL	POBLAC PADRON NUCLEO	SUPERF. CUBIERTA DE BIBLIOTECA ESTADO B (m2)	SUPERF. CUBIERTA DE BIBLIOTECA ESTADO E (m2)	SUPERF. CUBIERTA DE BIBLIOTECA ESTADO R (m2)	SUPERF. CUBIERTA DE BIBLIOTECA ESTADO M (m2)	SUPERFICIE TOTAL PONDERADA CUBIERTA DE BIBLIOTECA (m2)	INDICE DE PARQUES (m2/hab)	IDENTIFICACIÓN DE MUNICIPIOS CON DOTACIÓN INFERIOR A LA MEDIA
FORNES								
FREILA								
FUENTE VAQUEROS								
GABIAS (LAS)	20312	731	0	0	0	19759,7	0,972809	
GALERA								
GOBERNADOR								
GOJAR	5508	220	0	0	0	3253,6	0,590704	
GOR								
GORAFE								
GUADAHORTUNA								
GUADIX	18251	561	0	0	0	9623,7	0,57448	
GUAJARES (LOS)								
GUALCHOS								
GÜEJAR-SIERRA								
GÜEVEJAR								
HUELAGO								
HUENEJA								
HUESCAR	7326	235	0	0	0	1551,7	0,211807	X
HUETOR DE SANTILLAN								
HUETOR-TAJAR	10075	102	0	0	0	2859	0,283771	X
HUETOR-VEGA	11904	769	0	0	0	854,2	0,071757	X
ÍLLORA	9884	260	0	0	0	260	0,026305	X
ITRABO								
IZNALLOZ								
JATAR								
JAYENA								
JEREZ DEL MARQUESADO								
JETE								
JUN								
JUVILES								
LACHAR								
LANJARON								
LANTEIRA								
LECRIN								
LENTEJI								
LOBRAS								
LOJA	19376	561	0	0	0	1284,3	0,066283	X

Código Seguro De Verificación	KMmbeInuZu/lxHwMrTyczA==	Estado	Fecha y hora	
Firmado Por	Vicente Gallardo Garcia - Técnico De La Oficina De Gestión De La Eiel-diputación De Granada	Firmado	13/05/2020 10:03:02	
Observaciones		Página	94/96	
Url De Verificación	https://moad.dipgra.es/moad/verifirma-moad/			

BIBLIOTECAS PÚBLICAS - EIEL 2018								
	A	B	C	D	E	F=B+C+D*0,7+E*0,3	G=F/A	
ENTIDAD LOCAL	POBLAC PADRON NUCLEO	SUPERF. CUBIERTA DE BIBLIOTECA ESTADO B (m2)	SUPERF. CUBIERTA DE BIBLIOTECA ESTADO E (m2)	SUPERF. CUBIERTA DE BIBLIOTECA ESTADO R (m2)	SUPERF. CUBIERTA DE BIBLIOTECA ESTADO M (m2)	SUPERFICIE TOTAL PONDERADA CUBIERTA DE BIBLIOTECA (m2)	INDICE DE PARQUES (m2/hab)	IDENTIFICACIÓN DE MUNICIPIOS CON DOTACIÓN INFERIOR A LA MEDIA
LUGROS								
LUJAR								
MAIRENA								
MALAHA (LA)								
MARACENA	21945	891	0	0	0	891	0,040601	X
MARCHAL								
MOCLIN								
MOLVIZAR								
MONACHIL	7521	258	0	0	0	513,9	0,068328	X
MONTEFRIO	4120	0	0	243	0	170,1	0,041286	X
MONTEJICAR								
MONTILLANA								
MORALEDA DE ZAFAYONA								
MORELABOR								
MURTAS								
NEVADA								
NIGÜELAS								
NIVAR								
OGIJARES	13825	665	0	0	0	6456,8	0,467037	
ORCE								
ORGIVA	4251	554	0	0	0	554	0,130322	X
OTIVAR								
PADUL	8354	213	0	0	0	213	0,025496	X
PAMPANEIRA								
PEDRO-MARTINEZ								
PELIGROS	11136	124	0	0	0	5292,1	0,475224	
PEZA (LA)								
PICENA								
PINAR (EL)								
PINOS-GENIL								
PINOS-PUENTE	10167	101	0	0	0	495,5	0,048736	X
PIÑAR								
POLICAR								
POLOPOS								
PORTUGOS								
PUEBLA DE DON FADRIQUE								
PULIANAS	5247	224	0	0	0	224	0,042691	X

Código Seguro De Verificación	KMmbeInuZu/lxHwMrTyczA==	Estado	Fecha y hora	
Firmado Por	Vicente Gallardo Garcia - Técnico De La Oficina De Gestión De La Eiel- diputación De Granada	Firmado	13/05/2020 10:03:02	
Observaciones		Página	95/96	
Url De Verificación	https://moad.dipgra.es/moad/verifirma-moad/			

BIBLIOTECAS PÚBLICAS - EIEL 2018								
	A	B	C	D	E	F=B+C+D*0,7+E*0,3	G=F/A	
ENTIDAD LOCAL	POBLAC PADRON NUCLEO	SUPERF. CUBIERTA DE BIBLIOTECA ESTADO B (m2)	SUPERF. CUBIERTA DE BIBLIOTECA ESTADO E (m2)	SUPERF. CUBIERTA DE BIBLIOTECA ESTADO R (m2)	SUPERF. CUBIERTA DE BIBLIOTECA ESTADO M (m2)	SUPERFICIE TOTAL PONDERADA CUBIERTA DE BIBLIOTECA (m2)	INDICE DE PARQUES (m2/hab)	IDENTIFICACIÓN DE MUNICIPIOS CON DOTACIÓN INFERIOR A LA MEDIA
PURULLENA								
QUENTAR								
RUBITE								
SALAR								
SALOBREÑA	12097	805	0	0	0	1027,3	0,084921	X
SANTA CRUZ DEL COMERCIO								
SANTA FE	14727	742	0	0	0	742	0,050383	X
SOPORTUJAR								
SORVILAN								
TAHA (LA)								
TORRE-CARDELA								
TORRENUOVA COSTA								
TORVIZCON								
TREVELEZ								
TURON								
UGIJAR								
VALDERRUBIO								
VALLE (EL)								
VALLE DEL ZALABI								
VALOR								
VEGAS DEL GENIL	10710	247	0	0	0	247	0,023062	X
VELEZ DE BENAUDALLA								
VENTAS DE HUELMA								
VENTAS DE ZAFARRAYA								
VILLA DE OTURA	6735	175	0	0	0	34661,5	5,146473	
VILLAMENA								
VILLANUEVA DE LAS TORRES								
VILLANUEVA MESIA								
VIZNAR								
ZAFARRAYA								
ZAGRA								
ZUBIA (LA)	18903	271	0	0	0	271	0,014336	X
ZUJAR								
TOTALES/PROMEDIOS	428490	17107	0	243	0	124766,8	0,291178	

Código Seguro De Verificación	KMmbeInuZu/lxHwMrTyczA==	Estado	Fecha y hora	
Firmado Por	Vicente Gallardo Garcia - Técnico De La Oficina De Gestión De La Eiel- diputación De Granada	Firmado	13/05/2020 10:03:02	
Observaciones		Página	96/96	
Url De Verificación	https://moad.dipgra.es/moad/verifirma-moad/			