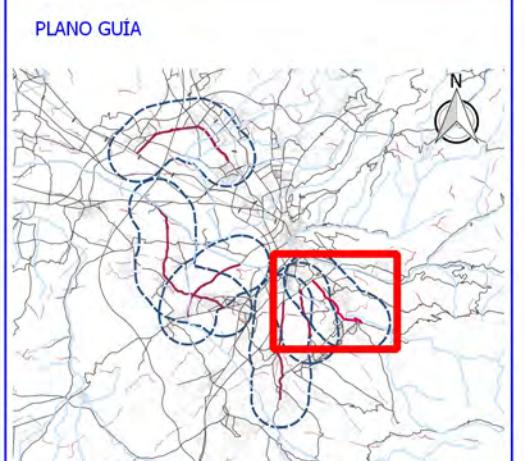


- LEYENDA**
- Carretera GR-3202
 - Ámbito de estudio
 - Via ferrocarril
 - Hidrografía
 - Entramado urbano
 - Curvas de nivel
 - Zonas verdes urbanas
 - Término municipal
 - Distribución de vistas detalle

- Tipología de edificaciones**
- Residencial
 - Docente
 - Sanitario
 - Cultural
 - Industrial
 - Recreativo
 - Otros



Ciente: **Diputación de Granada**
 Delegación de Obras Públicas y vivienda
 Avanzamos juntos

Empresa consultora: **SINCOSUR**

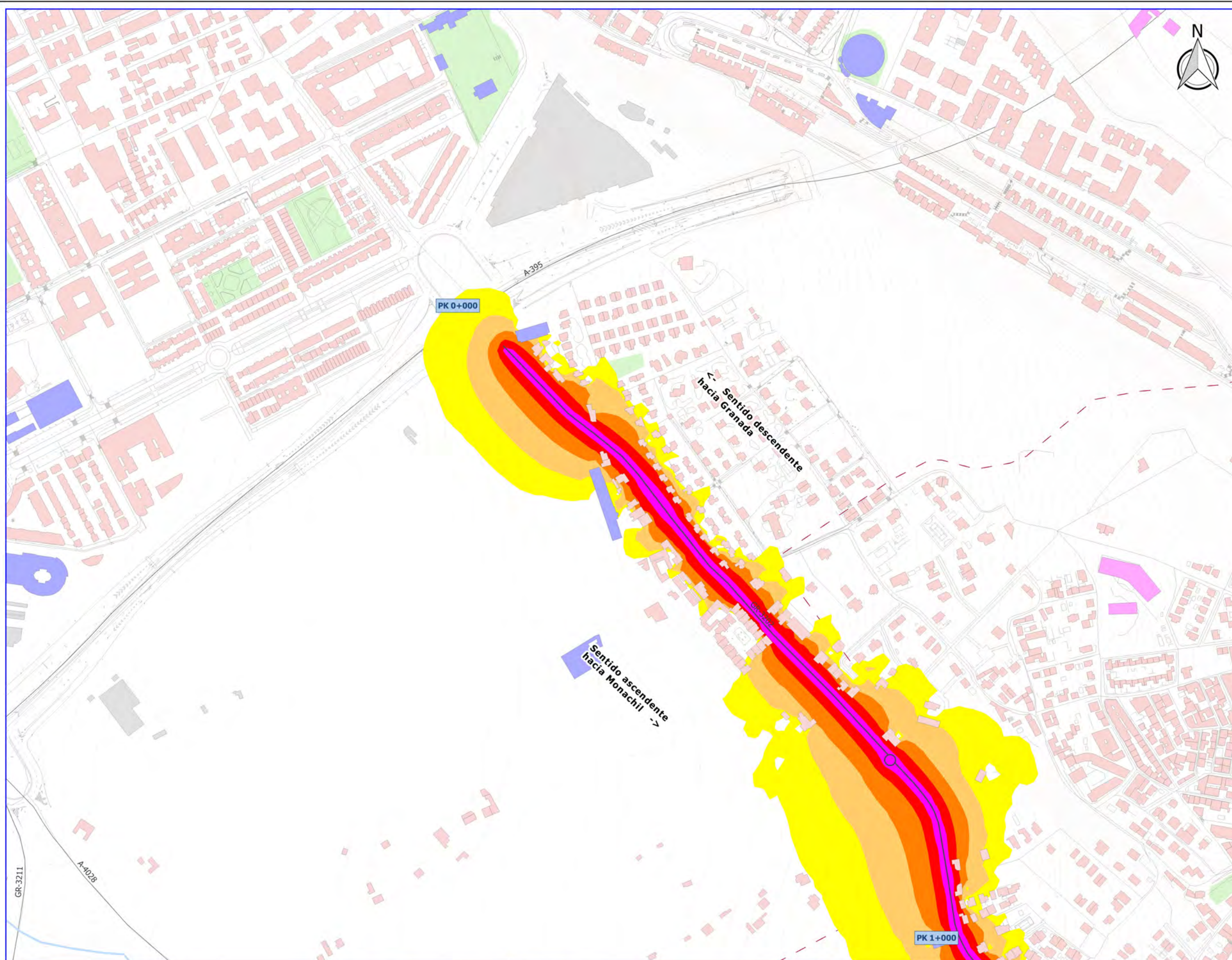
Título del proyecto: **ELABORACIÓN DE MAPA ESTRATÉGICO DE RUIDOS EN VARIAS CARRETERAS DE LA RED PROVINCIAL**

Expediente: **2015/25/0066**

Escala: **1:20.000**
 Formato original UNE-A3

Plano: **GR-3202. VISTA GENERAL**

| | |
|-----------|----------|
| Fecha | Nº Plano |
| MAYO 2017 | 2 |
| Revisión | Hoja |
| 1 | 1 |



LEYENDA

- Carretera GR-3202
- ▭ Ámbito de estudio
- Entramado urbano
- Vía ferrocarril
- Hidrografía
- Curvas de nivel
- Zonas verdes urbanas
- Término municipal

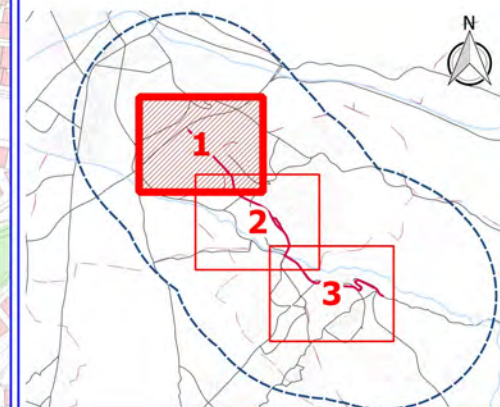
Tipología de edificaciones

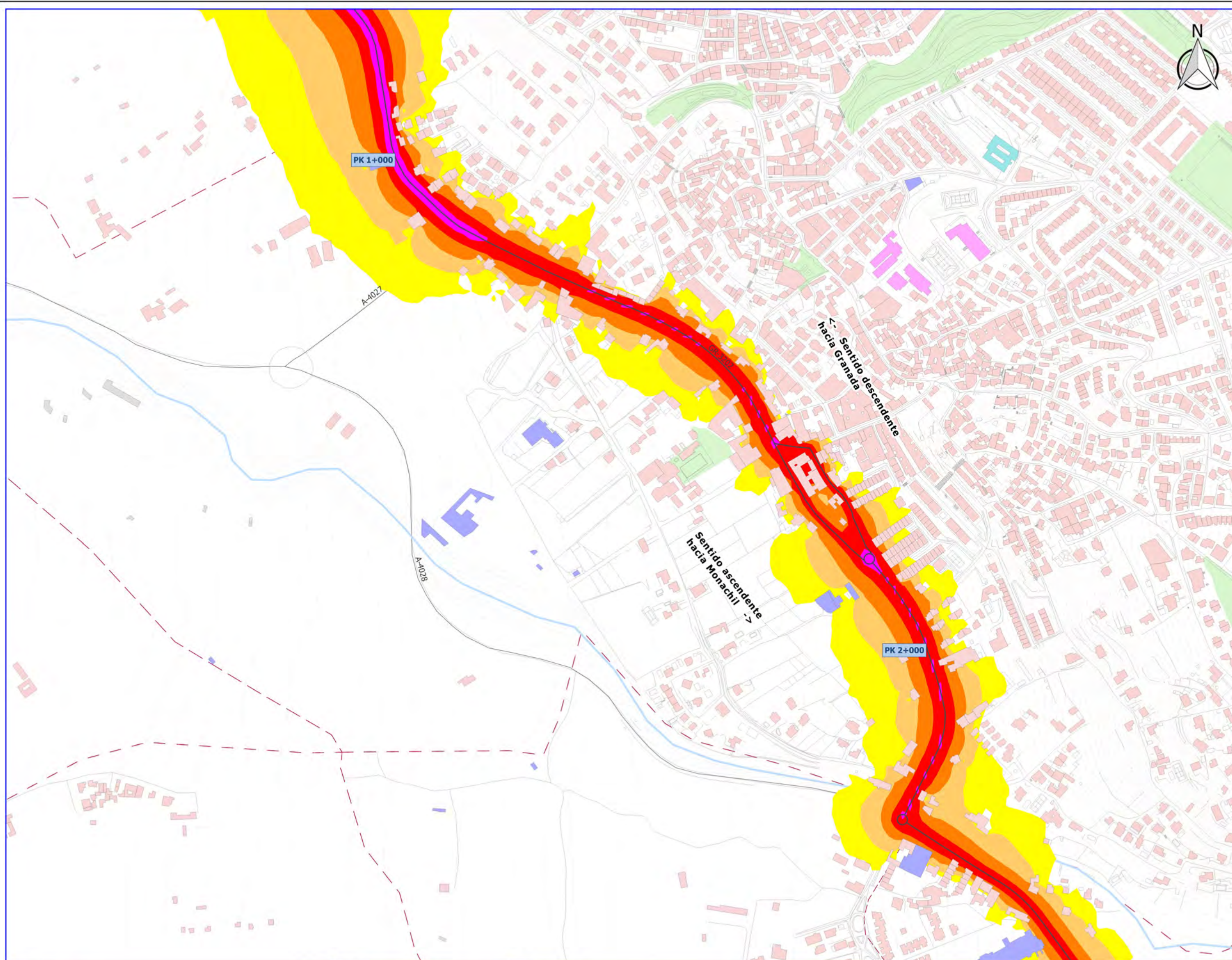
- Residencial
- Docente
- Sanitario
- Cultural
- Industrial
- Recreativo
- Otros

Niveles Sonoros (Indicador L_{dia})

- 55 - 60 dBA
- 60 - 65 dBA
- 65 - 70 dBA
- 70 - 75 dBA
- > 75 dBA

PLANO GUÍA





LEYENDA

- Carretera GR-3202
- ▭ Ámbito de estudio
- Entramado urbano
- Vía ferrocarril
- Hidrografía
- Curvas de nivel
- Zonas verdes urbanas
- - - Término municipal

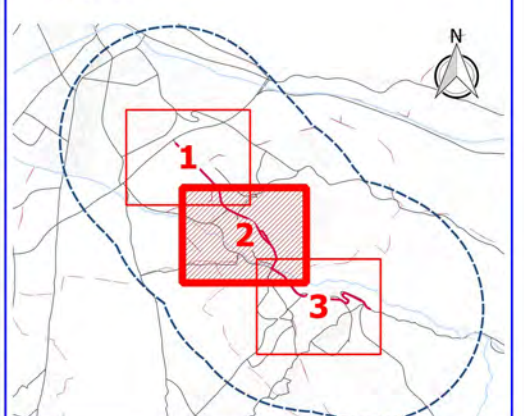
Tipología de edificaciones

- Residencial
- Docente
- Sanitario
- Cultural
- Industrial
- Recreativo
- Otros

Niveles Sonoros (Indicador LdIA)

- 55 - 60 dBA
- 60 - 65 dBA
- 65 - 70 dBA
- 70 - 75 dBA
- > 75 dBA

PLANO GUÍA



Ciente: **Diputación de Granada**
 Delegación de Obras Públicas y vivienda
 Avanzamos juntos

Empresa consultora: **S2 SINCOSUR**

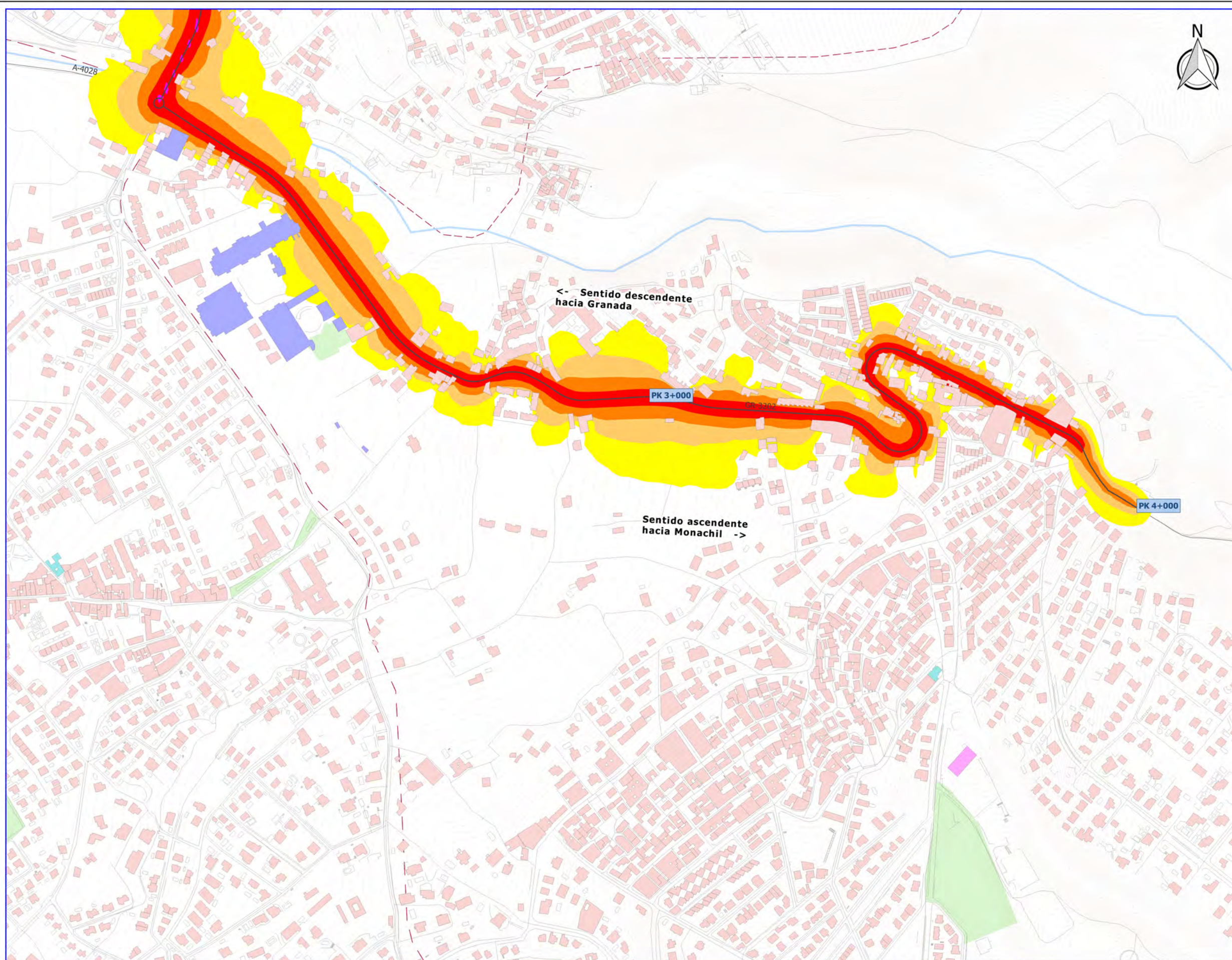
Título del proyecto: **ELABORACIÓN DE MAPA ESTRATÉGICO DE RUIDOS EN VARIAS CARRETERAS DE LA RED PROVINCIAL**

Expediente: **2015/25/0066**

Escala: **1:5.000**
 Formato original UNE-A3

Plano: **GR-3202. MAPA DE NIVELES SONOROS. INDICADOR LDIA. VISTA DETALLE**

| | |
|-----------|----------|
| Fecha | Nº Plano |
| MAYO 2017 | 2.1.1 |
| Revisión | Hoja |
| 1 | 2 DE 3 |



LEYENDA

- Carretera GR-3202
- Ámbito de estudio
- Entramado urbano
- Vía ferrocarril
- Hidrografía
- Curvas de nivel
- Zonas verdes urbanas
- Término municipal

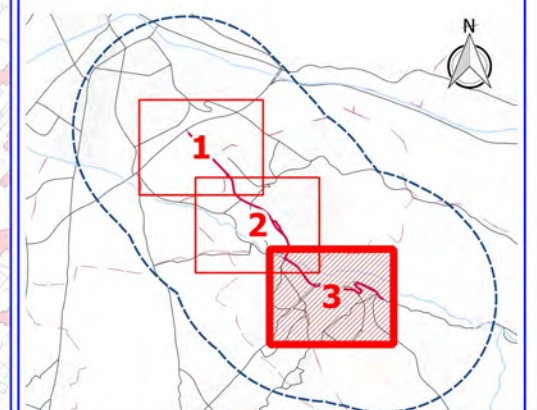
Tipología de edificaciones

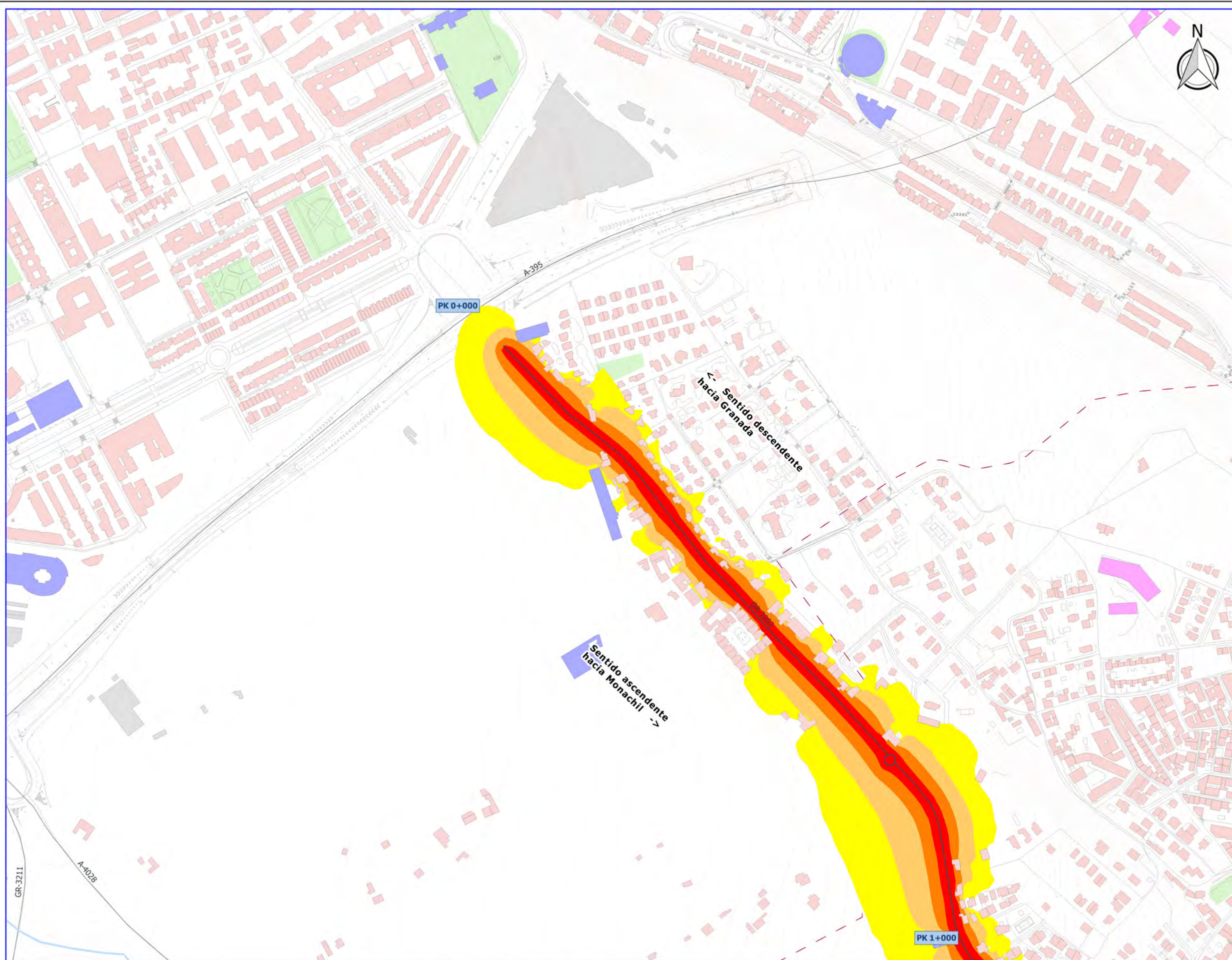
- Residencial
- Docente
- Sanitario
- Cultural
- Industrial
- Recreativo
- Otros

Niveles Sonoros (Indicador Ldia)

- 55 - 60 dBA
- 60 - 65 dBA
- 65 - 70 dBA
- 70 - 75 dBA
- > 75 dBA

PLANO GUÍA





LEYENDA

- Carretera GR-3202
- Ámbito de estudio
- Entramado urbano
- Vía ferrocarril
- Hidrografía
- Curvas de nivel
- Zonas verdes urbanas
- Término municipal

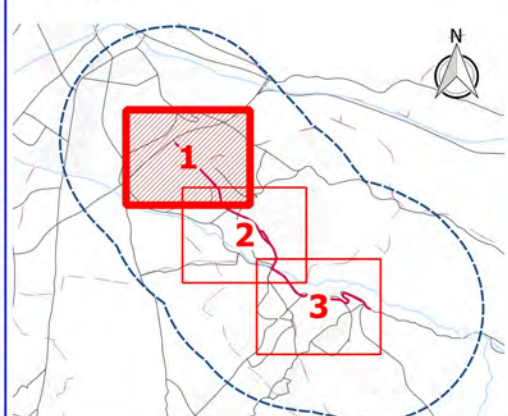
Tipología de edificaciones

- Residencial
- Docente
- Sanitario
- Cultural
- Industrial
- Recreativo
- Otros

Niveles Sonoros (Indicador Ltarde)

- 55 - 60 dBA
- 60 - 65 dBA
- 65 - 70 dBA
- 70 - 75 dBA
- > 75 dBA

PLANO GUÍA



Ciente: **Diputación de Granada**
 Delegación de Obras Públicas y vivienda
 Avanzamos juntos

Empresa consultora: **SINCOSUR**

Título del proyecto: ELABORACIÓN DE MAPA ESTRATÉGICO DE RUIDOS EN VARIAS CARRETERAS DE LA RED PROVINCIAL

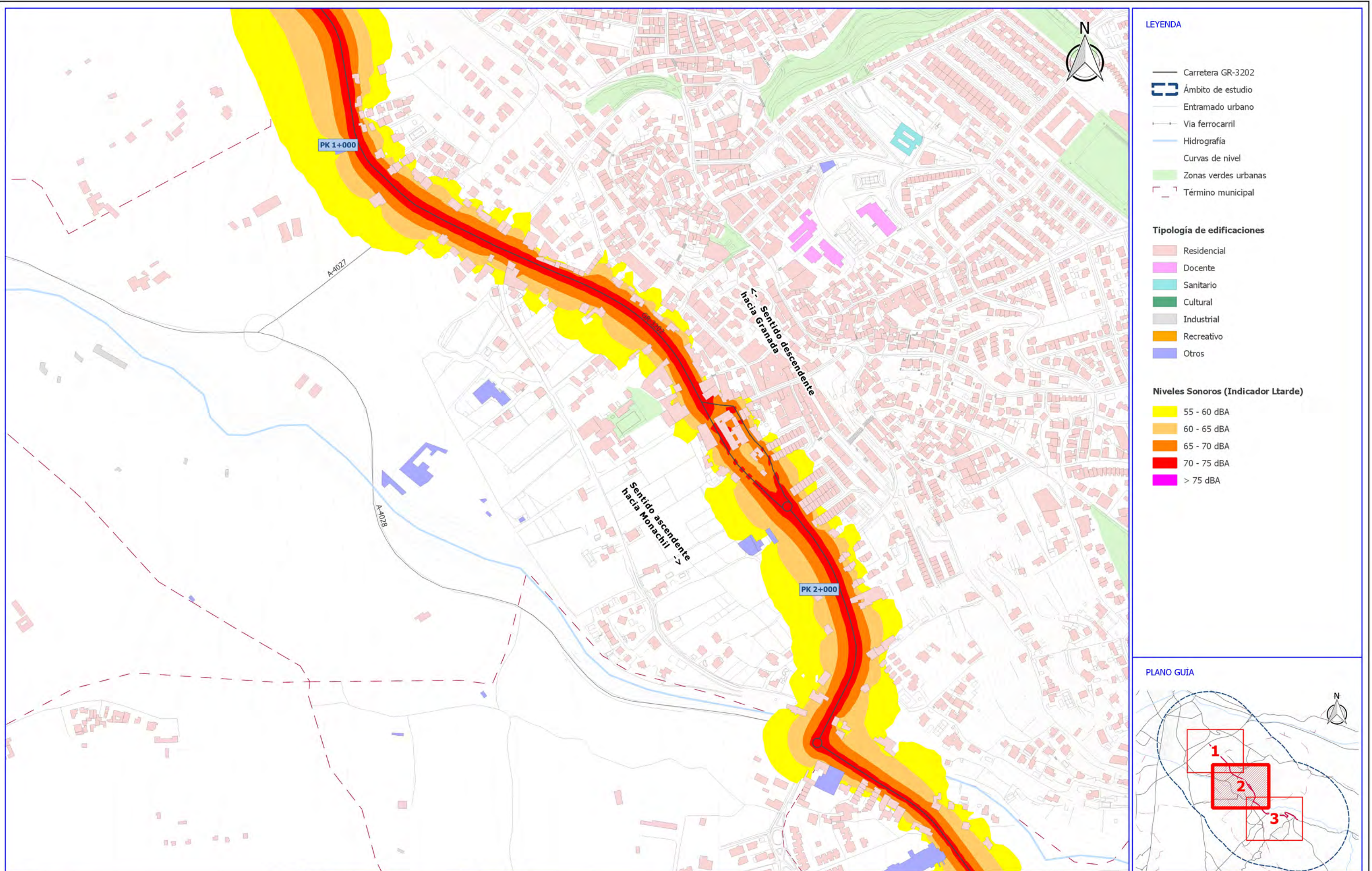
Expediente: 2015/25/0066

Escala: 1:5.000
 Formato original UNE-A3

Plano: GR-3202. MAPA DE NIVELES SONOROS. INDICADOR L TARDE. VISTA DETALLE

Fecha: MAYO 2017
 Revisión: 1

Nº Plano: 2.1.2
 Hoja: 1 DE 3



LEYENDA

- Carretera GR-3202
- ▭ Ámbito de estudio
- Entramado urbano
- Vía ferrocarril
- Hidrografía
- Curvas de nivel
- Zonas verdes urbanas
- - - Término municipal

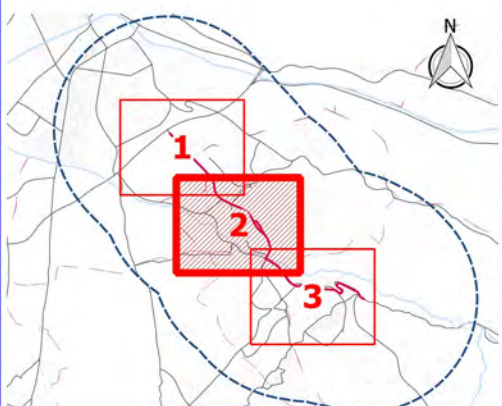
Tipología de edificaciones

- Residencial
- Docente
- Sanitario
- Cultural
- Industrial
- Recreativo
- Otros

Niveles Sonoros (Indicador Ltarde)

- 55 - 60 dBA
- 60 - 65 dBA
- 65 - 70 dBA
- 70 - 75 dBA
- > 75 dBA

PLANO GUÍA



Ciente: **Diputación de Granada**
 Delegación de Obras Públicas y vivienda
 Avanzamos juntos

Empresa consultora: **S2 SINCOSUR**

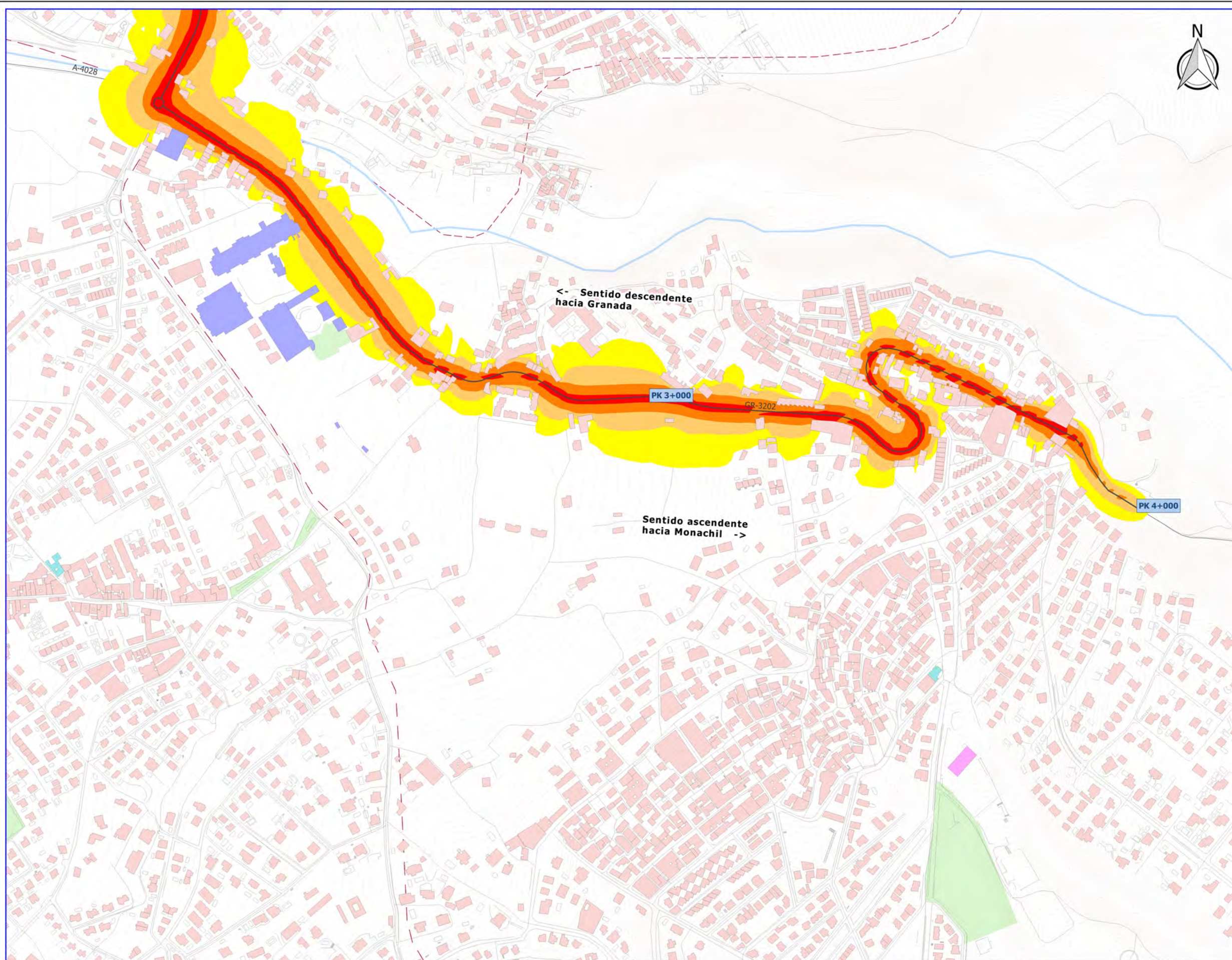
Título del proyecto: **ELABORACIÓN DE MAPA ESTRATÉGICO DE RUIDOS EN VARIAS CARRETERAS DE LA RED PROVINCIAL**

Expediente: **2015/25/0066**

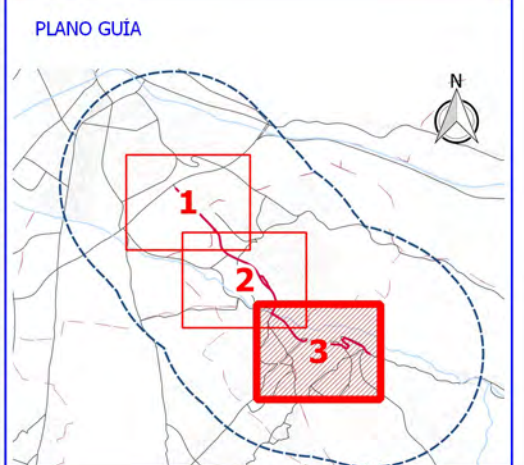
Escala: **1:5.000**
 Formato original UNE-A3

Plano: **GR-3202. MAPA DE NIVELES SONOROS. INDICADOR Ltarde. VISTA DETALLE**

| | |
|-----------|----------|
| Fecha | Nº Plano |
| MAYO 2017 | 2.1.2 |
| Revisión | Hoja |
| 1 | 2 DE 3 |



- LEYENDA**
- Carretera GR-3202
 - ▭ Ámbito de estudio
 - Entramado urbano
 - Vía ferrocarril
 - Hidrografía
 - Curvas de nivel
 - Zonas verdes urbanas
 - - - Término municipal
- Tipología de edificaciones**
- Residencial
 - Docente
 - Sanitario
 - Cultural
 - Industrial
 - Recreativo
 - Otros
- Niveles Sonoros (Indicador Ltarde)**
- 55 - 60 dBA
 - 60 - 65 dBA
 - 65 - 70 dBA
 - 70 - 75 dBA
 - > 75 dBA



Ciente:  **Diputación de Granada**
Delegación de Obras Públicas y vivienda
Avanzamos juntos

Empresa consultora:  **SINCOSUR**

Título del proyecto: **ELABORACIÓN DE MAPA ESTRATÉGICO DE RUIDOS EN VARIAS CARRETERAS DE LA RED PROVINCIAL**

Expediente: **2015/25/0066**

Escala: **1:5.000**
Formato original UNE-A3

Plano: **GR-3202. MAPA DE NIVELES SONOROS. INDICADOR L TARDE. VISTA DETALLE**

| | |
|-----------|----------|
| Fecha | Nº Plano |
| MAYO 2017 | 2.1.2 |
| Revisión | Hoja |
| 1 | 3 DE 3 |



LEYENDA

- Carretera GR-3202
- Ámbito de estudio
- Entramado urbano
- Vía ferrocarril
- Hidrografía
- Curvas de nivel
- Zonas verdes urbanas
- Término municipal

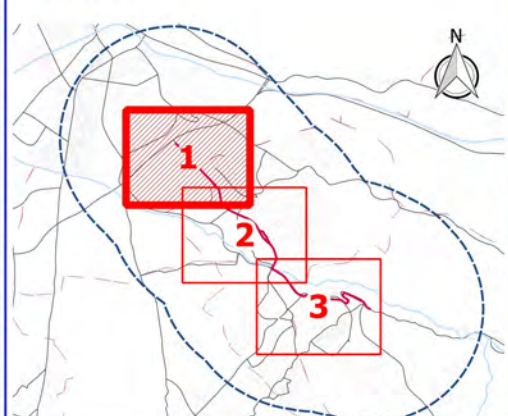
Tipología de edificaciones

- Residencial
- Docente
- Sanitario
- Cultural
- Industrial
- Recreativo
- Otros

Niveles Sonoros (Indicador Lnoche)

- 50 - 55 dBA
- 55 - 60 dBA
- 60 - 65 dBA
- 65 - 70 dBA
- > 70 dBA color"/> > 70 dBA

PLANO GUÍA



Ciente: **Diputación de Granada**
 Delegación de Obras Públicas y vivienda
 Avanzamos juntos

Empresa consultora: **S2 SINCOSUR**

Título del proyecto: **ELABORACIÓN DE MAPA ESTRATÉGICO DE RUIDOS EN VARIAS CARRETERAS DE LA RED PROVINCIAL**

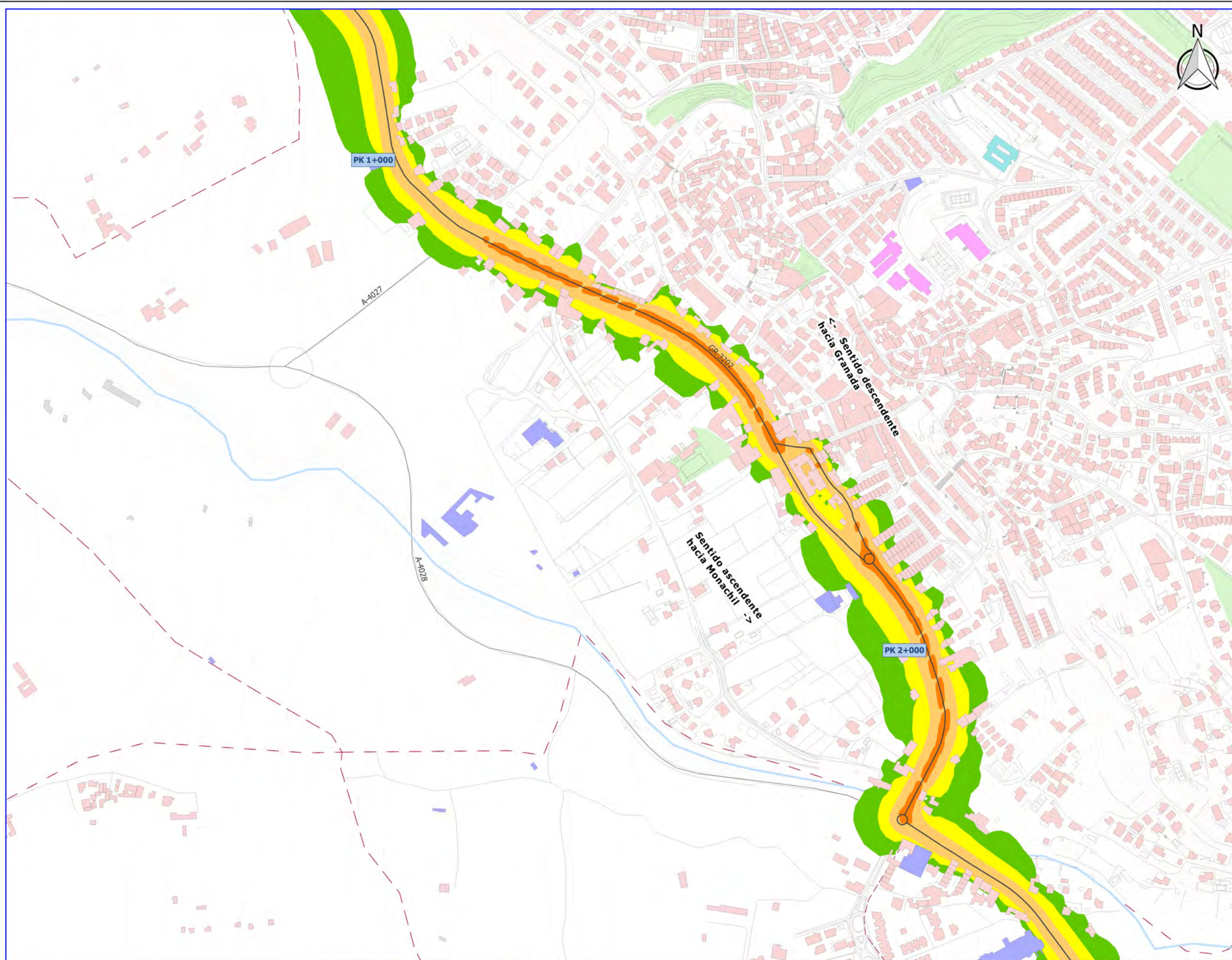
Expediente: **2015/25/0066**

Escala: **1:5.000**
 Formato original UNE-A3

Plano: **GR-3202. MAPA DE NIVELES SONOROS. INDICADOR LNOCHE. VISTA DETALLE**

Fecha: **MAYO 2017**

Nº Plano: **2.1.3**
 Hoja: **1 DE 3**



LEYENDA

- Carretera GR-3202
- Ámbito de estudio
- Entramado urbano
- Vía ferrocarril
- Hidrografía
- Curvas de nivel
- Zonas verdes urbanas
- Término municipal

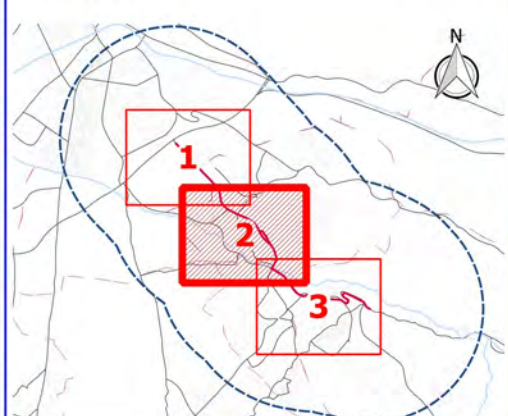
Tipología de edificaciones

- Residencial
- Docente
- Sanitario
- Cultural
- Industrial
- Recreativo
- Otros

Niveles Sonoros (Indicador Lnoche)

- 50 - 55 dBA
- 55 - 60 dBA
- 60 - 65 dBA
- 65 - 70 dBA
- > 70 dBA color"/> > 70 dBA

PLANO GUÍA



Ciente: **Diputación de Granada**
 Delegación de Obras Públicas y vivienda
 Avanzamos juntos

Empresa consultora: **S2 SINCOSUR**

Título del proyecto: **ELABORACIÓN DE MAPA ESTRATÉGICO DE RUIDOS EN VARIAS CARRETERAS DE LA RED PROVINCIAL**

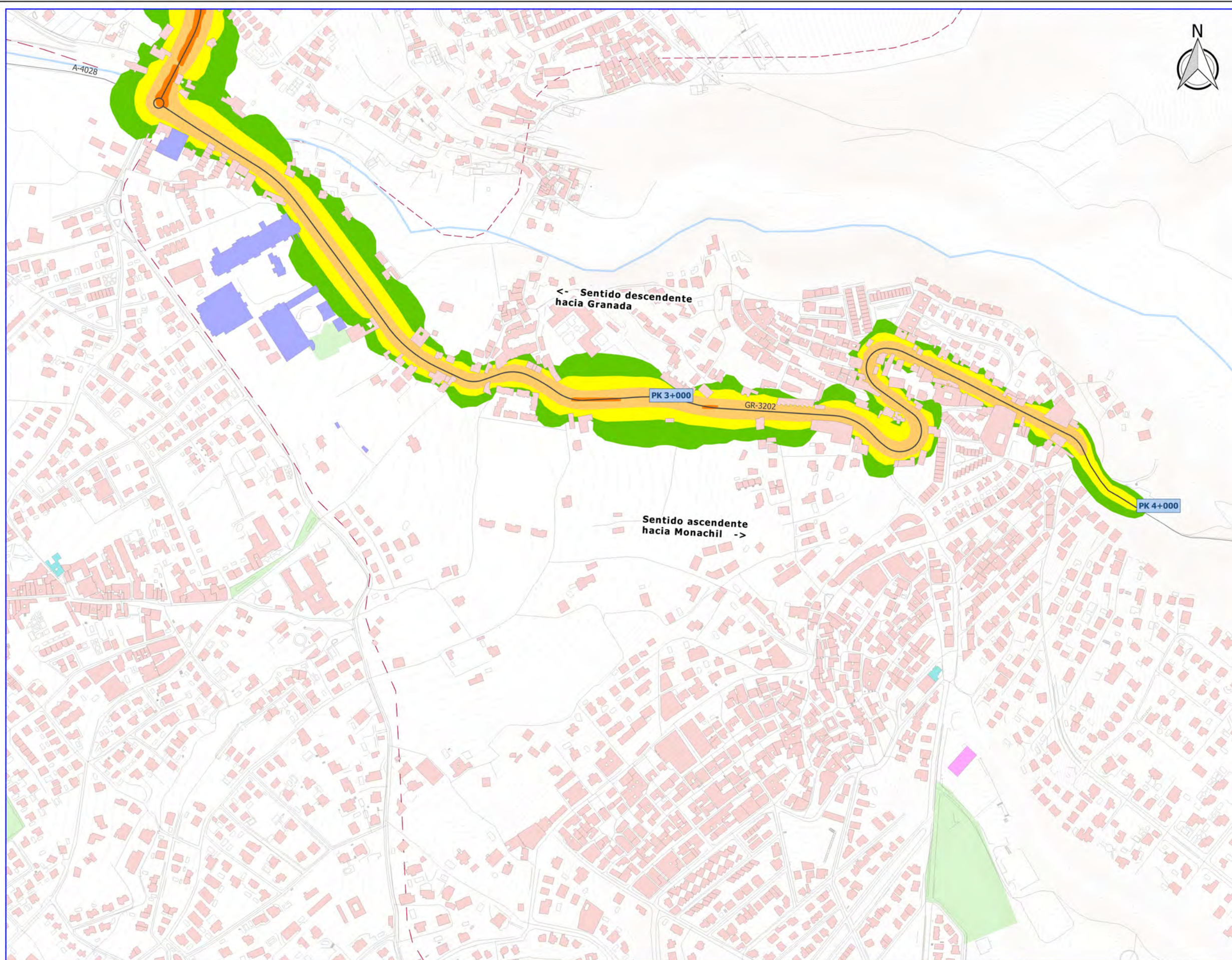
Expediente: **2015/25/0066**

Escala: **1:5.000**
 Formato original UNE-A3

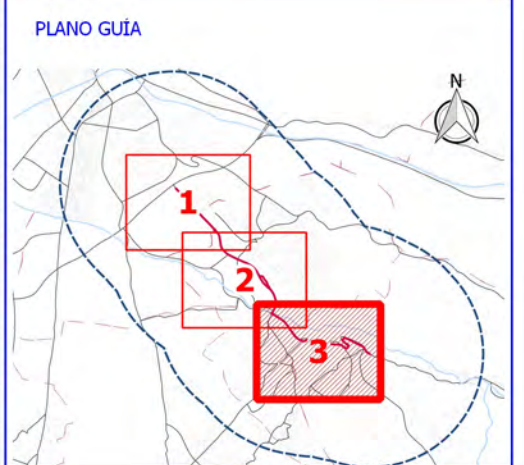
Plano: **GR-3202. MAPA DE NIVELES SONOROS. INDICADOR LNOCHE. VISTA DETALLE**

Fecha: **MAYO 2017**

Nº Plano: **2.1.3**
 Hoja: **2 DE 3**



- LEYENDA**
- Carretera GR-3202
 - ▭ Ámbito de estudio
 - Entramado urbano
 - Vía ferrocarril
 - Hidrografía
 - Curvas de nivel
 - Zonas verdes urbanas
 - - - Término municipal
- Tipología de edificaciones**
- Residencial
 - Docente
 - Sanitario
 - Cultural
 - Industrial
 - Recreativo
 - Otros
- Niveles Sonoros (Indicador Lnoche)**
- 50 - 55 dBA
 - 55 - 60 dBA
 - 60 - 65 dBA
 - 65 - 70 dBA
 - > 70 dBA



Ciente:  **Diputación de Granada**
Delegación de Obras Públicas y vivienda
Avanzamos juntos

Empresa consultora:  **SINCOSUR**

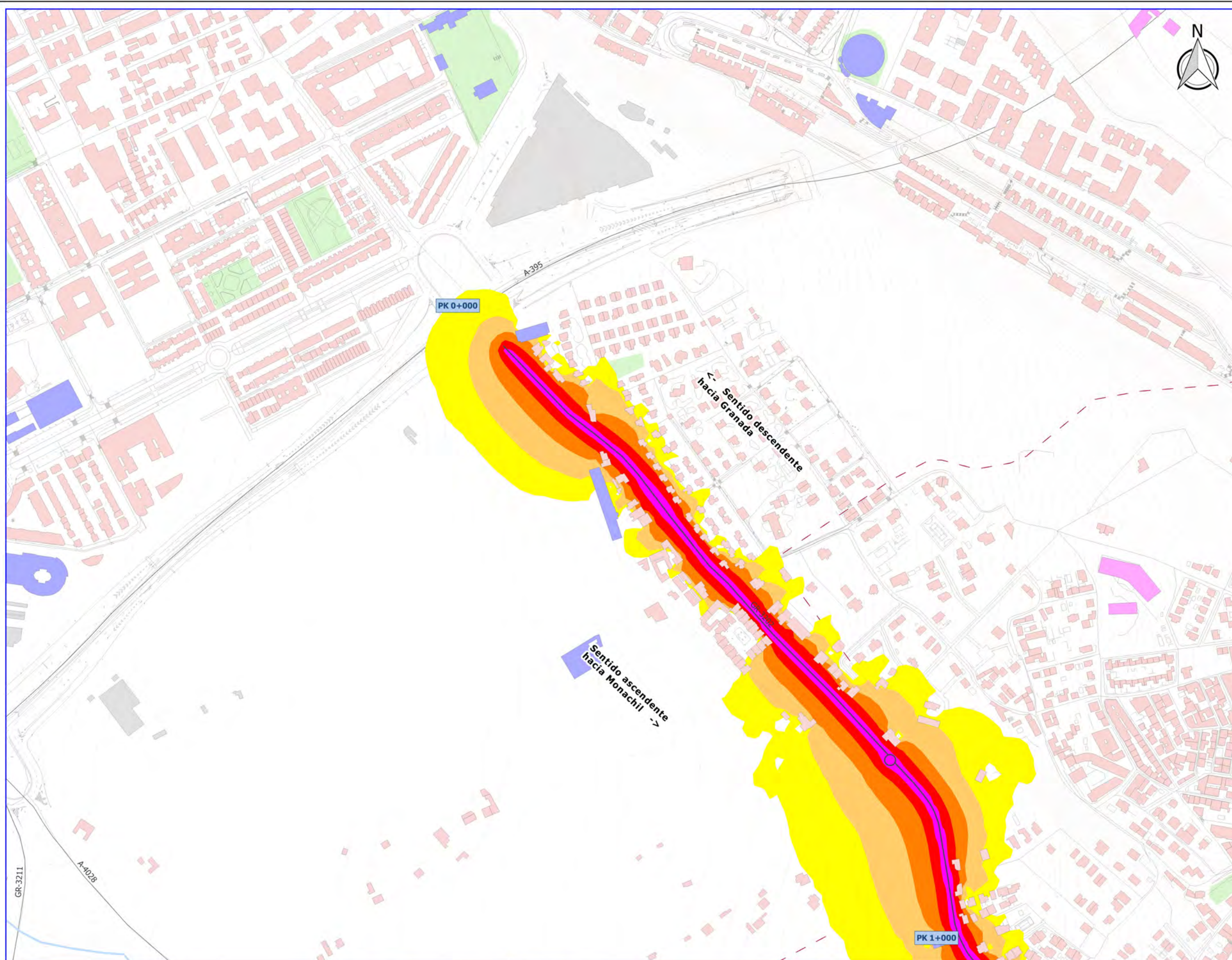
Título del proyecto: **ELABORACIÓN DE MAPA ESTRATÉGICO DE RUIDOS EN VARIAS CARRETERAS DE LA RED PROVINCIAL**

Expediente: **2015/25/0066**

Escala: **1:5.000**
Formato original UNE-A3

Plano: **GR-3202. MAPA DE NIVELES SONOROS. INDICADOR LNOCHE. VISTA DETALLE**

| | |
|-----------|----------|
| Fecha | Nº Plano |
| MAYO 2017 | 2.1.3 |
| Revisión | Hoja |
| 1 | 3 DE 3 |



LEYENDA

- Carretera GR-3202
- Ámbito de estudio
- Entramado urbano
- Vía ferrocarril
- Hidrografía
- Curvas de nivel
- Zonas verdes urbanas
- Término municipal

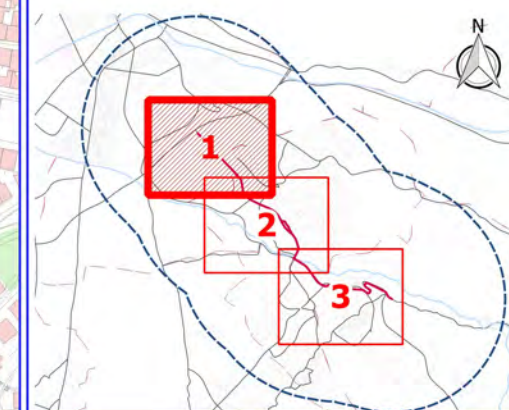
Tipología de edificaciones

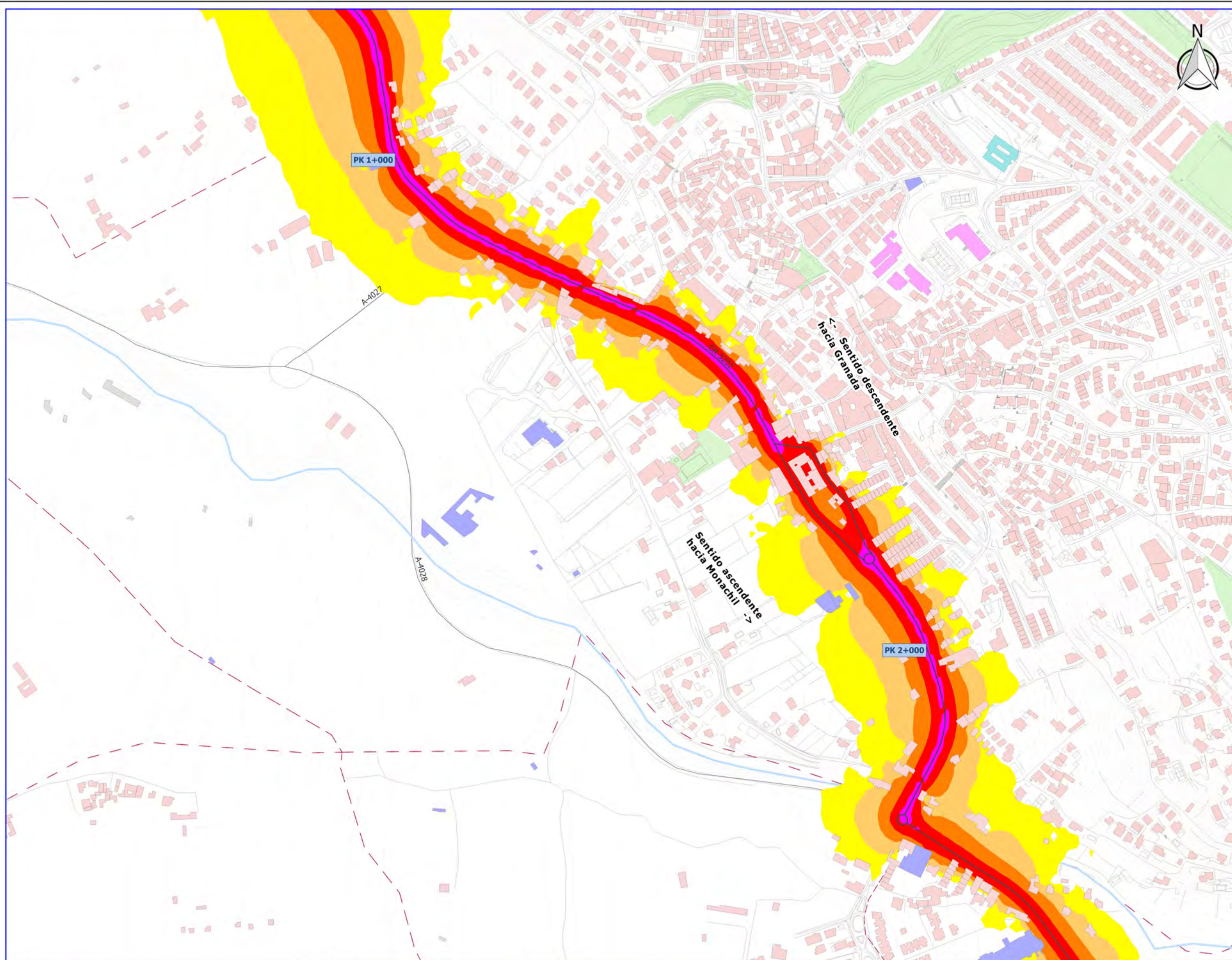
- Residencial
- Docente
- Sanitario
- Cultural
- Industrial
- Recreativo
- Otros

Niveles Sonoros (Indicador Lden)

- 55 - 60 dBA
- 60 - 65 dBA
- 65 - 70 dBA
- 70 - 75 dBA
- > 75 dBA color"/> > 75 dBA

PLANO GUÍA





LEYENDA

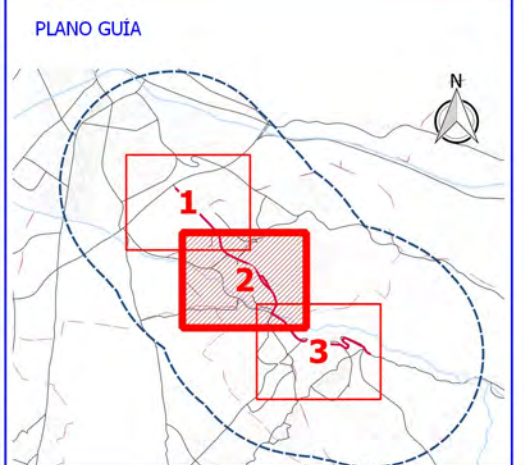
- Carretera GR-3202
- ▭ Ámbito de estudio
- Entramado urbano
- Vía ferrocarril
- Hidrografía
- Curvas de nivel
- Zonas verdes urbanas
- - - Término municipal

Tipología de edificaciones

- Residencial
- Docente
- Sanitario
- Cultural
- Industrial
- Recreativo
- Otros

Niveles Sonoros (Indicador Lden)

- 55 - 60 dBA
- 60 - 65 dBA
- 65 - 70 dBA
- 70 - 75 dBA
- > 75 dBA



Ciente:  **Diputación de Granada**
Delegación de Obras Públicas y vivienda
Avanzamos juntos

Empresa consultora:  **S2 SINCOSUR**

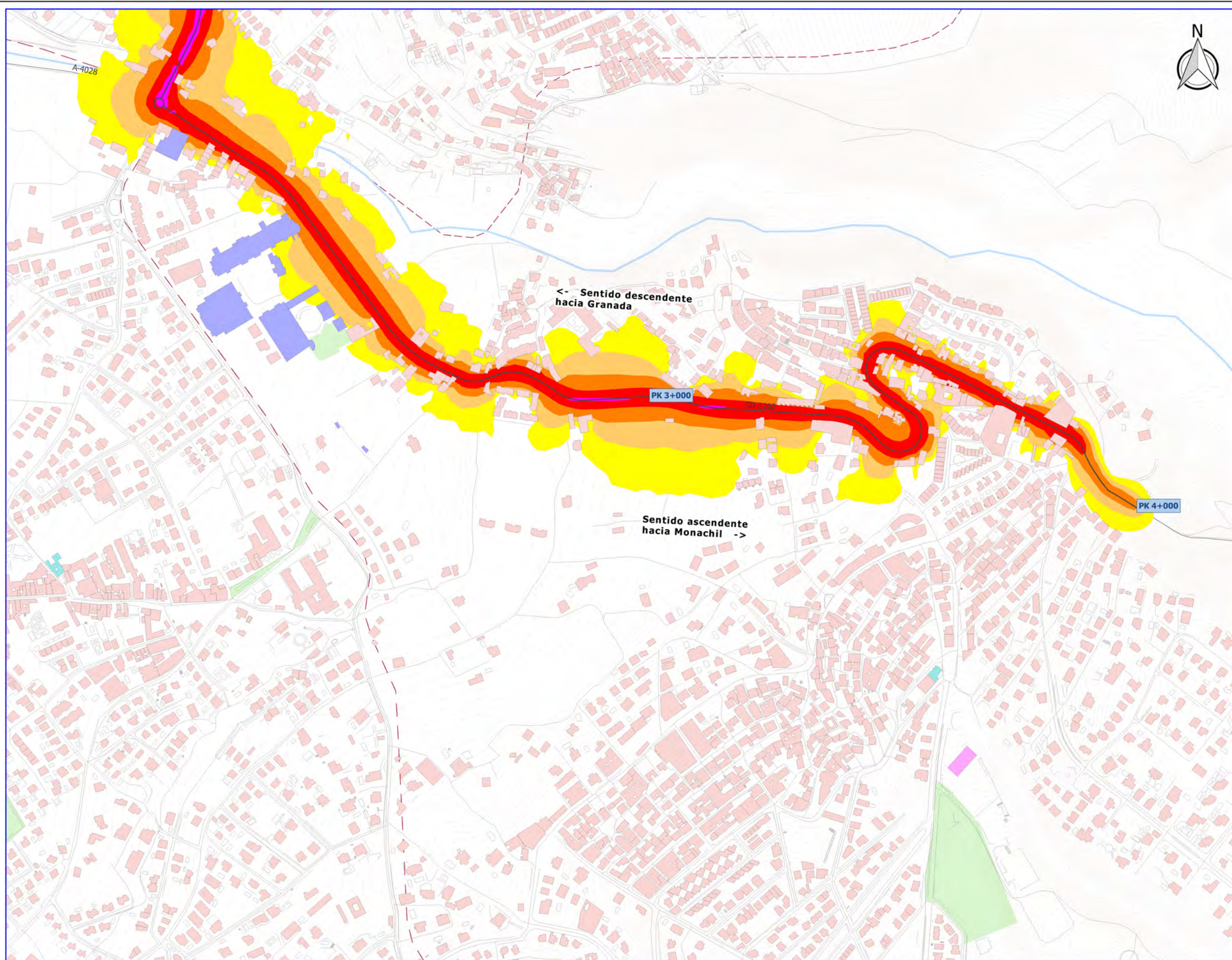
Título del proyecto: **ELABORACIÓN DE MAPA ESTRATÉGICO DE RUIDOS EN VARIAS CARRETERAS DE LA RED PROVINCIAL**

Expediente: **2015/25/0066**

Escala: **1:5.000**
Formato original UNE-A3

Plano: **GR-3202. MAPA DE NIVELES SONOROS. INDICADOR Lden. VISTA DETALLE**

| | |
|-----------|----------|
| Fecha | Nº Plano |
| MAYO 2017 | 2.1.4 |
| Revisión | Hoja |
| 1 | 2 DE 3 |



LEYENDA

- Carretera GR-3202
- Ámbito de estudio
- Entramado urbano
- Vía ferrocarril
- Hidrografía
- Curvas de nivel
- Zonas verdes urbanas
- Término municipal

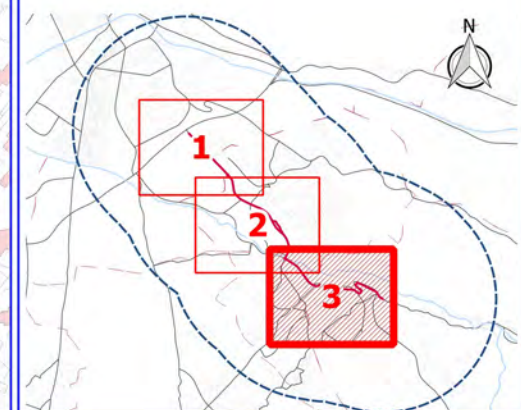
Tipología de edificaciones

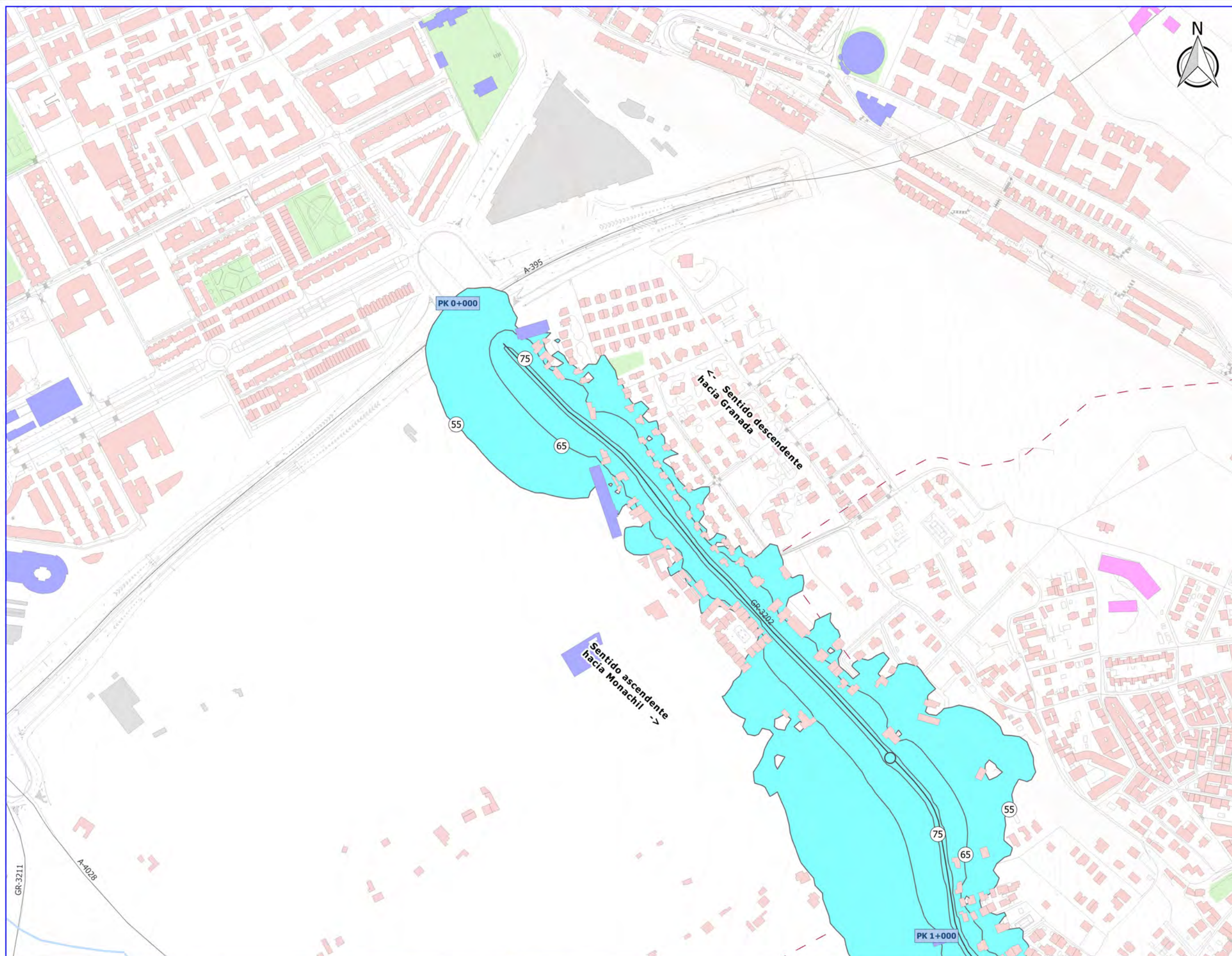
- Residencial
- Docente
- Sanitario
- Cultural
- Industrial
- Recreativo
- Otros

Niveles Sonoros (Indicador Lden)

- 55 - 60 dBA
- 60 - 65 dBA
- 65 - 70 dBA
- 70 - 75 dBA
- > 75 dBA

PLANO GUÍA





LEYENDA

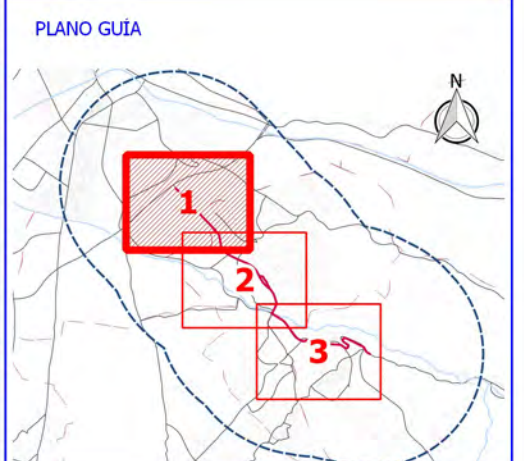
- Carretera GR-3202
- ▭ Ámbito de estudio
- Entramado urbano
- Vía ferrocarril
- Hidrografía
- Curvas de nivel
- Zonas verdes urbanas
- ▭ Término municipal

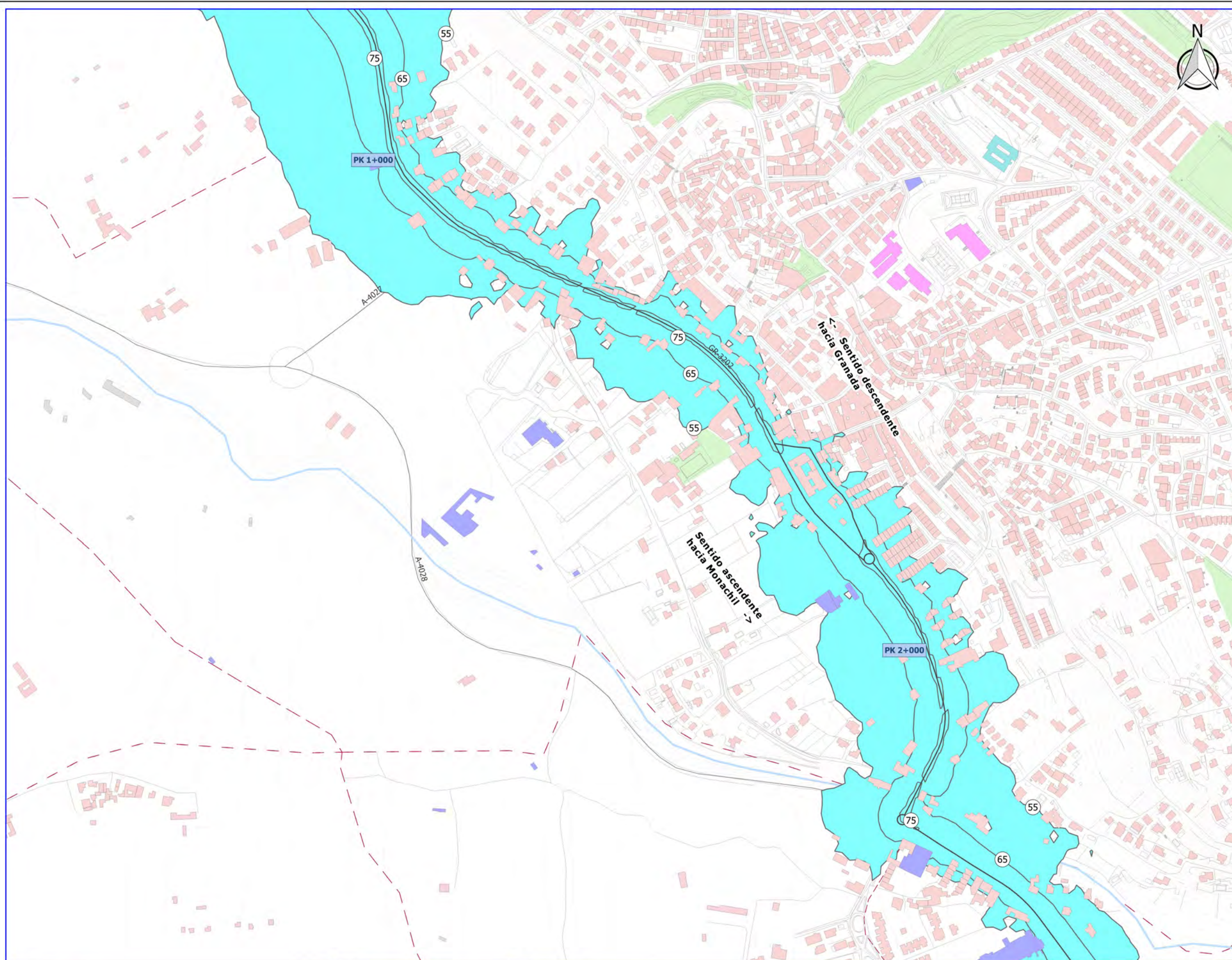
Tipología de edificaciones

- Residencial
- Docente
- Sanitario
- Cultural
- Industrial
- Recreativo
- Otros

■ Mapa de afectación

| Superficie expuesta | | |
|---|-------------------------------|------------------------|
| Lden (dBA) | Superficie (km ²) | |
| > 55 | 0,55 | |
| > 65 | 0,21 | |
| > 75 | 0,02 | |
| Población expuesta | | |
| Lden (dBA) | Viviendas (centenas) | Nº personas (centenas) |
| > 55 | 8 | 19 |
| > 65 | 4 | 9 |
| > 75 | 0 | 0 |
| Centros sanitarios y colegios expuestos | | |
| Lden (dBA) | Nº centros sanitarios | Nº colegios |
| > 55 | 0 | 0 |
| > 65 | 0 | 0 |
| > 75 | 0 | 0 |





LEYENDA

- Carretera GR-3202
- Ámbito de estudio
- Entramado urbano
- Vía ferrocarril
- Hidrografía
- Curvas de nivel
- Zonas verdes urbanas
- Término municipal

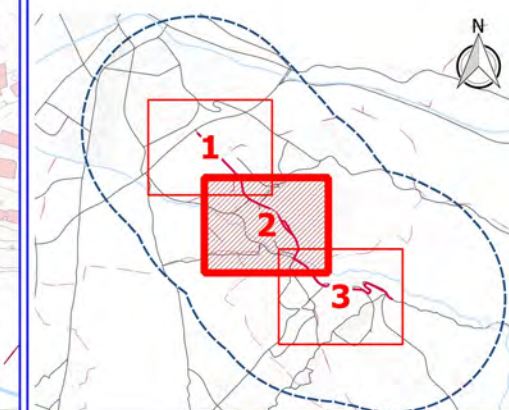
Tipología de edificaciones

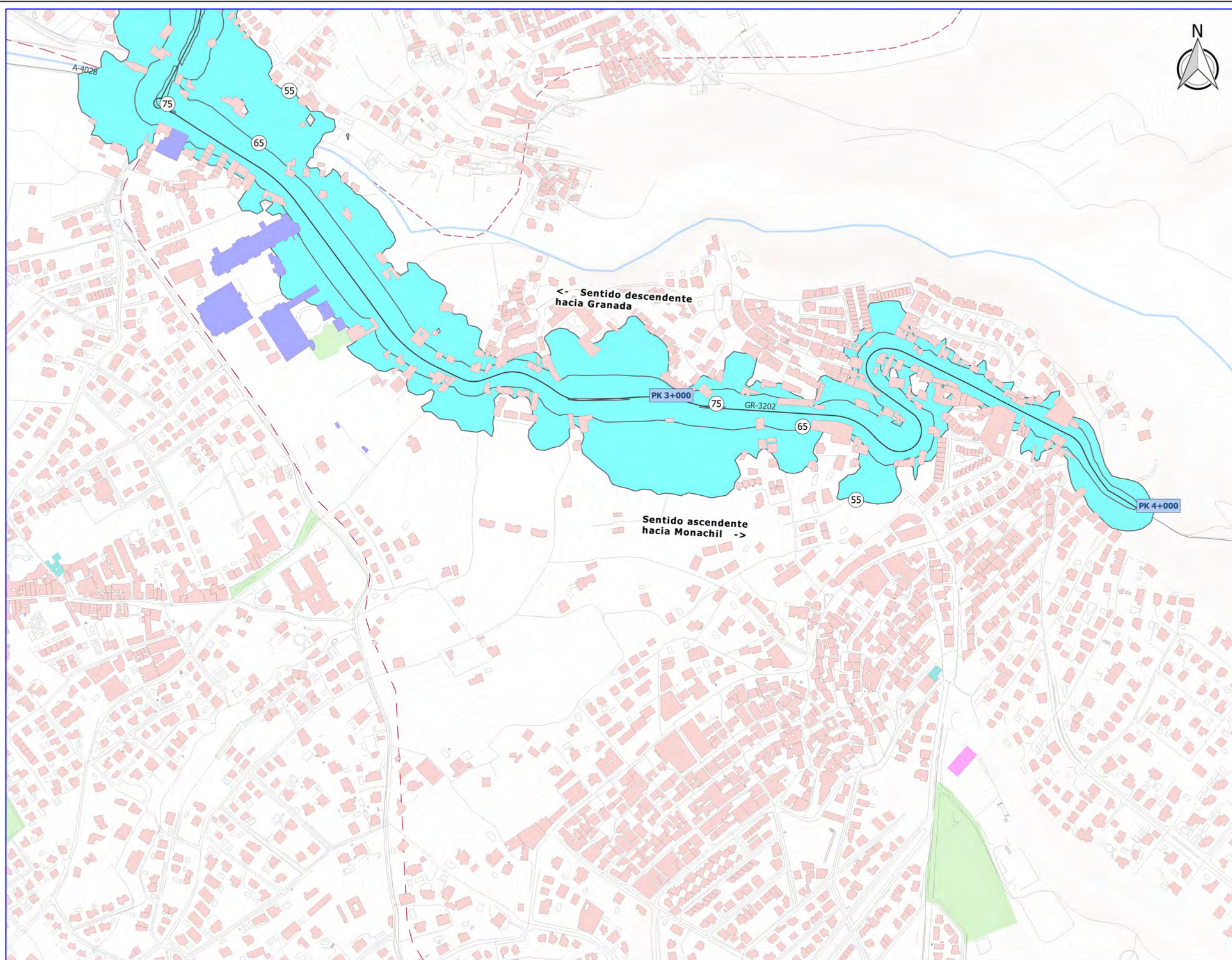
- Residencial
- Docente
- Sanitario
- Cultural
- Industrial
- Recreativo
- Otros

Mapa de afectación

| Superficie expuesta | | |
|---|-------------------------------|------------------------|
| Lden (dBA) | Superficie (km ²) | |
| > 55 | 0,55 | |
| > 65 | 0,21 | |
| > 75 | 0,02 | |
| Población expuesta | | |
| Lden (dBA) | Viviendas (centenas) | Nº personas (centenas) |
| > 55 | 8 | 19 |
| > 65 | 4 | 9 |
| > 75 | 0 | 0 |
| Centros sanitarios y colegios expuestos | | |
| Lden (dBA) | Nº centros sanitarios | Nº colegios |
| > 55 | 0 | 0 |
| > 65 | 0 | 0 |
| > 75 | 0 | 0 |

PLANO GUÍA





LEYENDA

- Carretera GR-3202
- Ámbito de estudio
- Entramado urbano
- Vía ferrocarril
- Hidrografía
- Curvas de nivel
- Zonas verdes urbanas
- Término municipal

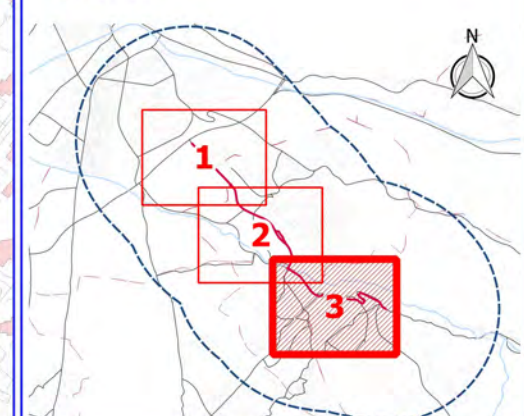
Tipología de edificaciones

- Residencial
- Docente
- Sanitario
- Cultural
- Industrial
- Recreativo
- Otros

Mapa de afección

| Superficie expuesta | | |
|---|-------------------------------|------------------------|
| Lden (dBA) | Superficie (km ²) | |
| > 55 | 0,55 | |
| > 65 | 0,21 | |
| > 75 | 0,02 | |
| Población expuesta | | |
| Lden (dBA) | Viviendas (centenas) | Nº personas (centenas) |
| > 55 | 8 | 19 |
| > 65 | 4 | 9 |
| > 75 | 0 | 0 |
| Centros sanitarios y colegios expuestos | | |
| Lden (dBA) | Nº centros sanitarios | Nº colegios |
| > 55 | 0 | 0 |
| > 65 | 0 | 0 |
| > 75 | 0 | 0 |

PLANO GUÍA



Ciente: **Diputación de Granada**
Delegación de Obras Públicas y vivienda
Avanzamos juntos

Empresa consultora: **SINCOSUR**

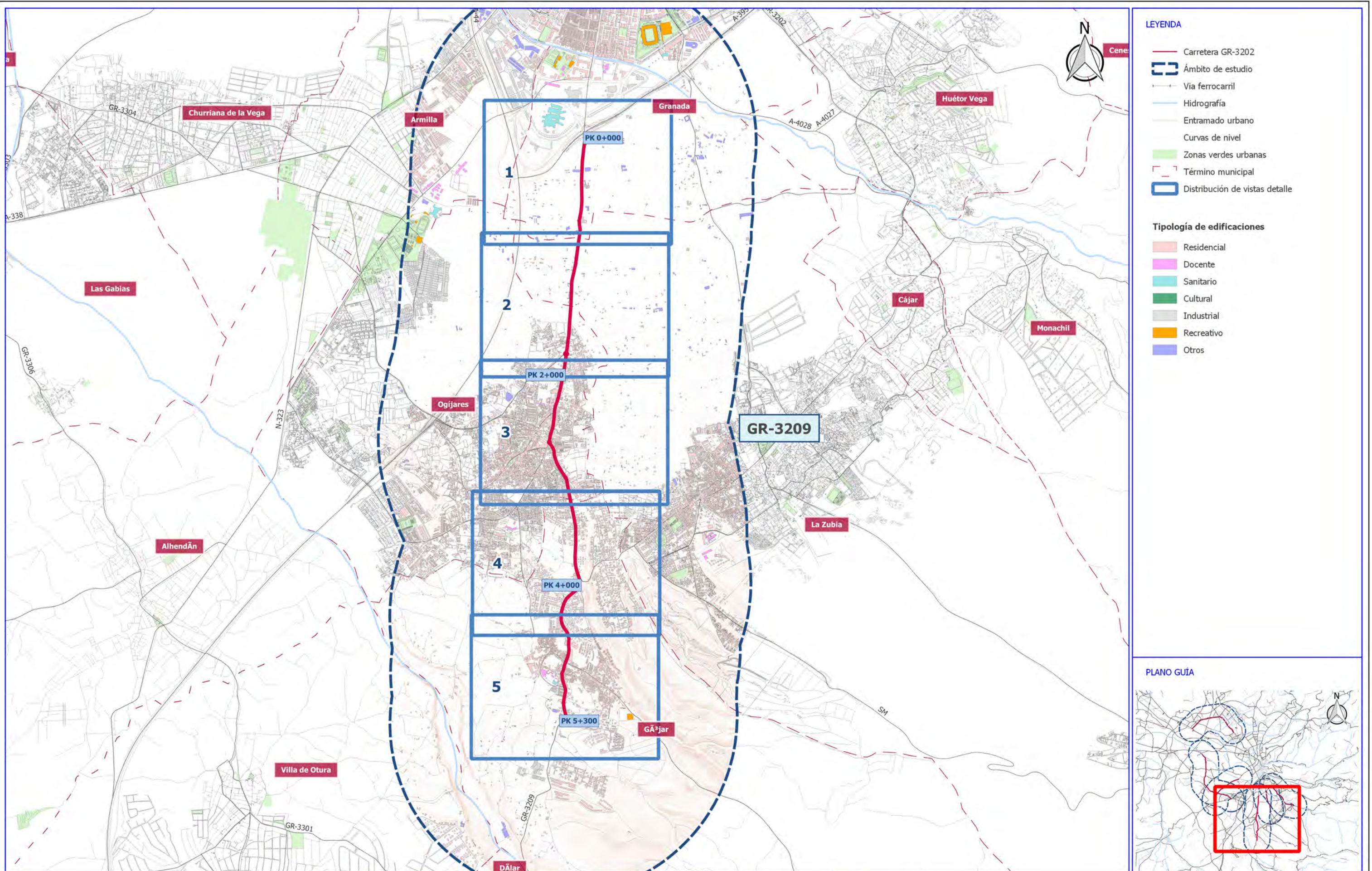
Título del proyecto: **ELABORACIÓN DE MAPA ESTRATÉGICO DE RUIDOS EN VARIAS CARRETERAS DE LA RED PROVINCIAL**

Expediente: **2015/25/0066**

Escala: **1:5.000**
Formato original UNE-A3

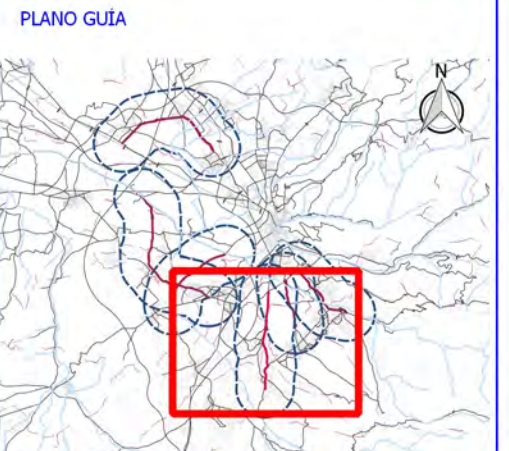
Plano: **GR-3202. MAPA AFECCIÓN. VISTA DETALLE**

| | |
|-----------|----------|
| Fecha | Nº Plano |
| MAYO 2017 | 2.2 |
| Revisión | Hoja |
| 1 | 3 DE 3 |



- LEYENDA**
- Carretera GR-3202
 - Ámbito de estudio
 - Via ferrocarril
 - Hidrografía
 - Entramado urbano
 - Curvas de nivel
 - Zonas verdes urbanas
 - Término municipal
 - Distribución de vistas detalle

- Tipología de edificaciones**
- Residencial
 - Docente
 - Sanitario
 - Cultural
 - Industrial
 - Recreativo
 - Otros



Ciente: **Diputación de Granada**
 Delegación de Obras Públicas y vivienda
 Avanzamos juntos

Empresa consultora: **SINCOSUR**

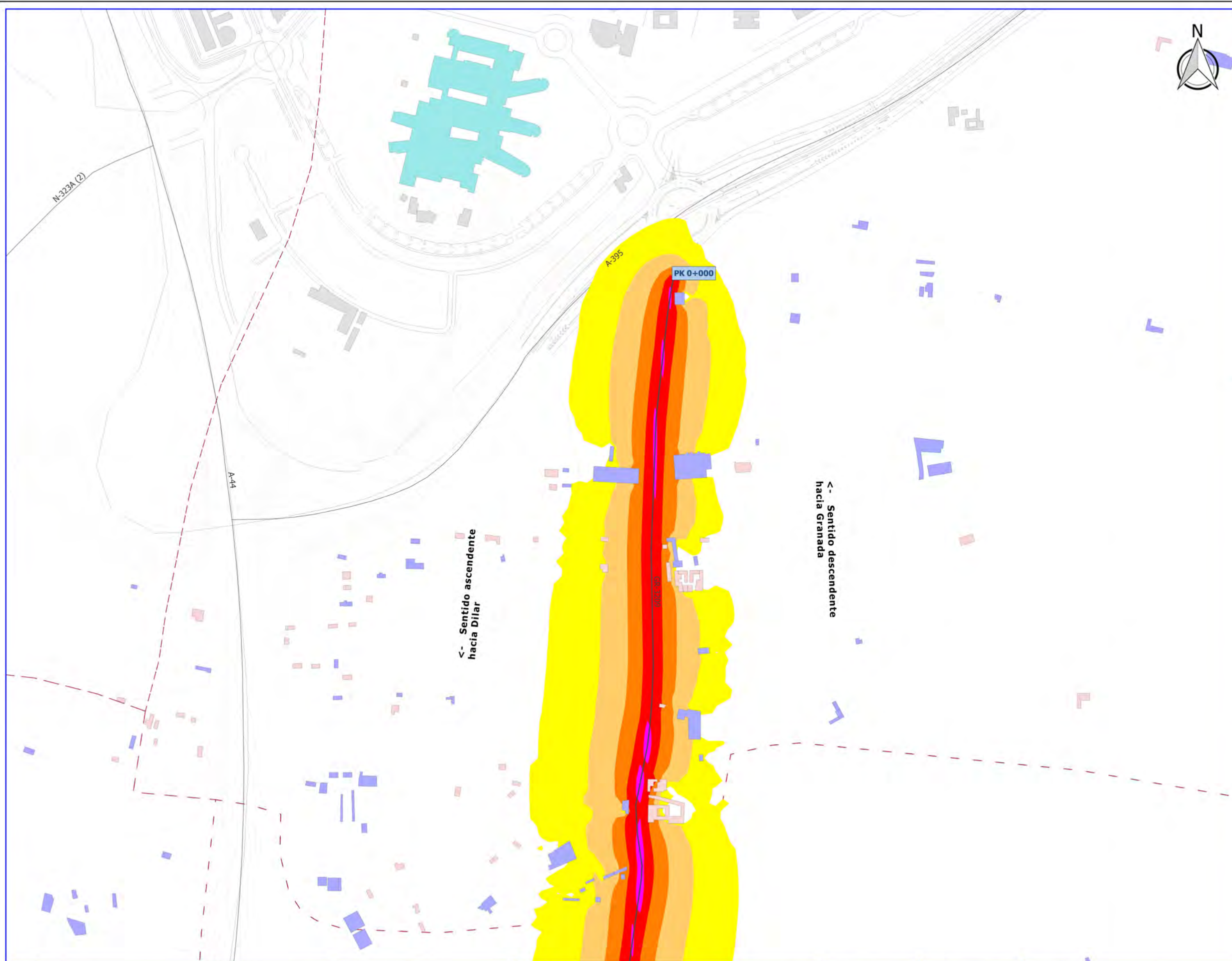
Título del proyecto: **ELABORACIÓN DE MAPA ESTRATÉGICO DE RUIDOS EN VARIAS CARRETERAS DE LA RED PROVINCIAL**

Expediente: **2015/25/0066**

Escala: **1:30.000**
 Formato original UNE-A3

Plano: **GR-3209. VISTA GENERAL**

| | |
|-----------|----------|
| Fecha | Nº Plano |
| MAYO 2017 | 3 |
| Revisión | Hoja |
| 1 | 1 |



LEYENDA

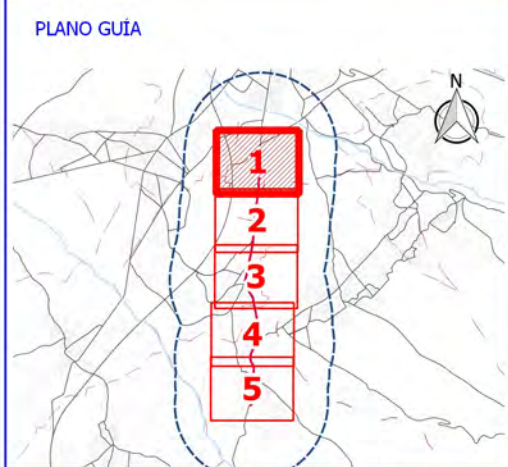
- Carretera GR-3209
- ▭ Ámbito de estudio
- Entramado urbano
- Vía ferrocarril
- Hidrografía
- Curvas de nivel
- Zonas verdes urbanas
- - - Término municipal

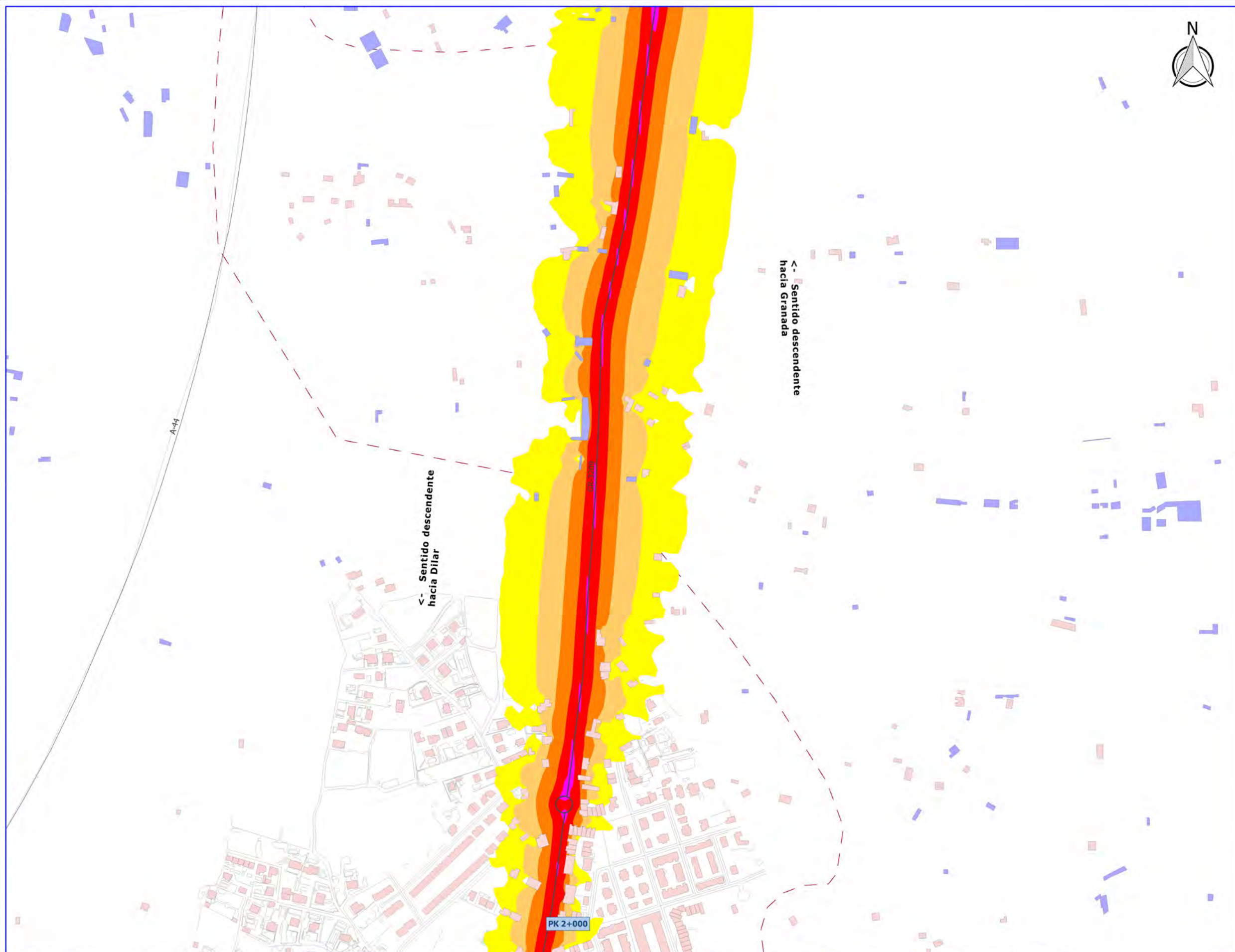
Tipología de edificaciones

- Residencial
- Docente
- Sanitario
- Cultural
- Industrial
- Recreativo
- Otros

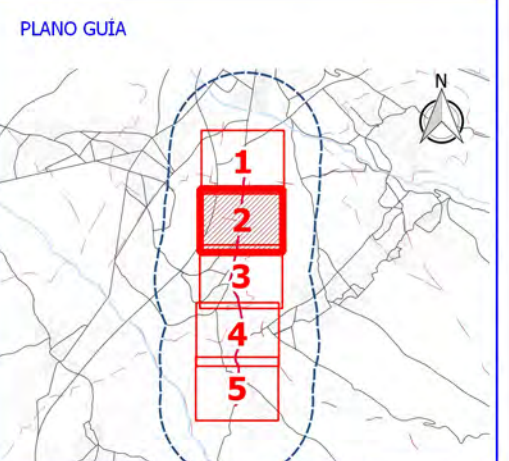
Niveles Sonoros (Indicador Ldia)

- 55 - 60 dBA
- 60 - 65 dBA
- 65 - 70 dBA
- 70 - 75 dBA
- > 75 dBA





- LEYENDA**
- Carretera GR-3209
 - Ámbito de estudio
 - Entramado urbano
 - Vía ferrocarril
 - Hidrografía
 - Curvas de nivel
 - Zonas verdes urbanas
 - Término municipal
- Tipología de edificaciones**
- Residencial
 - Docente
 - Sanitario
 - Cultural
 - Industrial
 - Recreativo
 - Otros
- Niveles Sonoros (Indicador Ldia)**
- 55 - 60 dBA
 - 60 - 65 dBA
 - 65 - 70 dBA
 - 70 - 75 dBA
 - > 75 dBA



Ciente:  **Diputación de Granada**
Delegación de Obras Públicas y vivienda
Avanzamos juntos

Empresa consultora:  **S2 SINCOSUR**

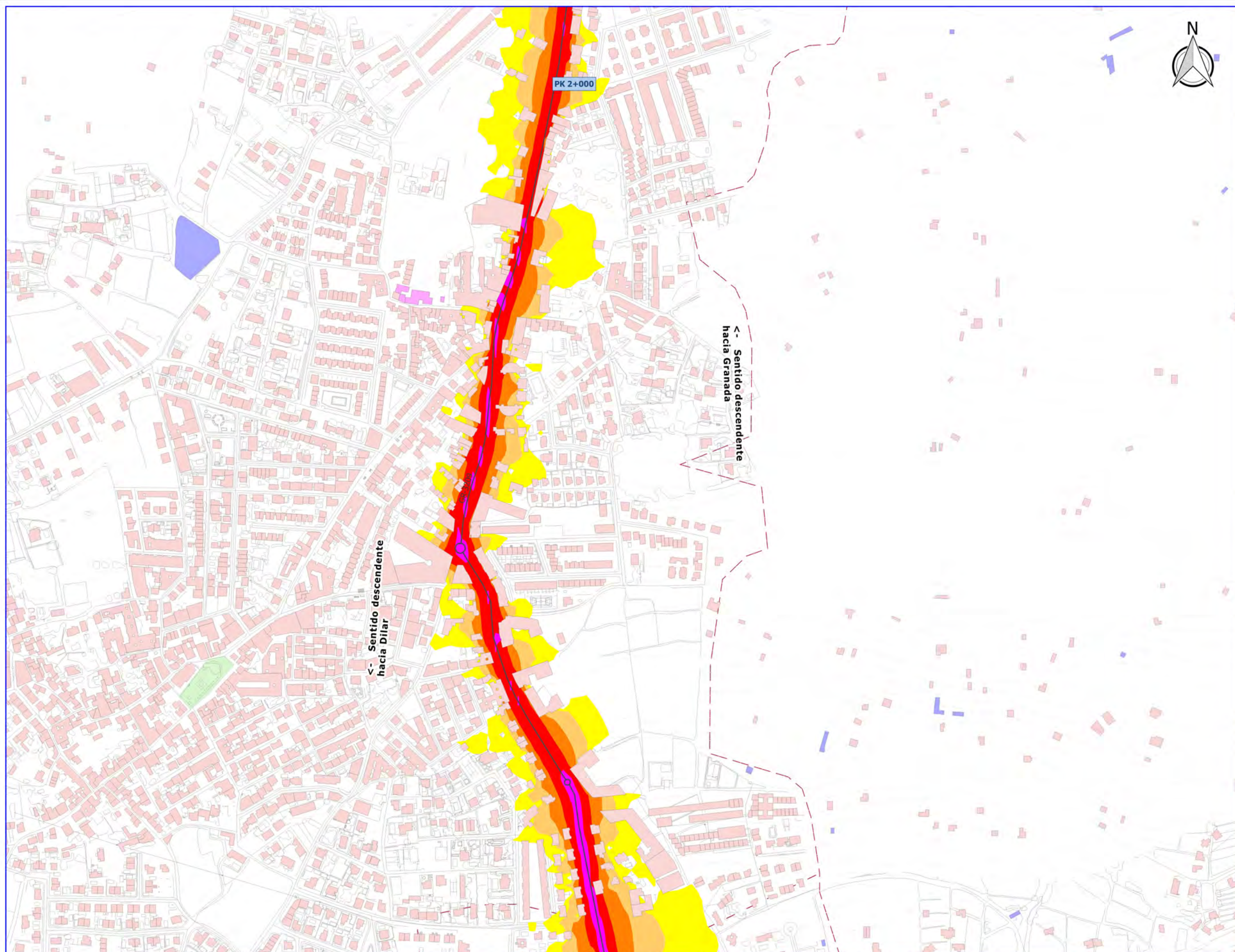
Título del proyecto: **ELABORACIÓN DE MAPA ESTRATÉGICO DE RUIDOS EN VARIAS CARRETERAS DE LA RED PROVINCIAL**

Expediente: **2015/25/0066**

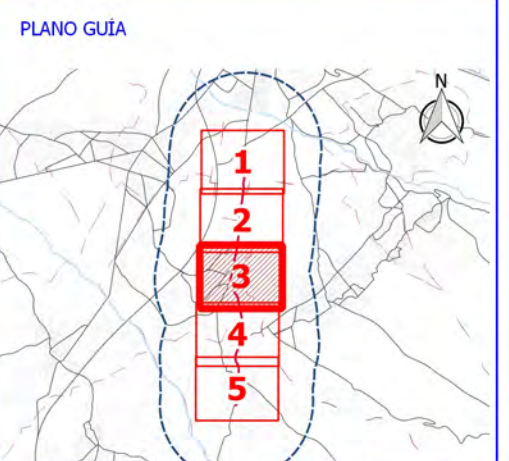
Escala: **1:5.000**
Formato original UNE-A3

Plano: **GR-3209. MAPA DE NIVELES SONOROS. INDICADOR LDIA. VISTA DETALLE**

| | |
|-----------|----------|
| Fecha | Nº Plano |
| MAYO 2017 | 3.1.1 |
| Revisión | Hoja |
| 1 | 2 DE 5 |



- LEYENDA**
- Carretera GR-3209
 - ▭ Ámbito de estudio
 - Entramado urbano
 - Vía ferrocarril
 - Hidrografía
 - Curvas de nivel
 - Zonas verdes urbanas
 - - - Término municipal
- Tipología de edificaciones**
- Residencial
 - Docente
 - Sanitario
 - Cultural
 - Industrial
 - Recreativo
 - Otros
- Niveles Sonoros (Indicador Ldia)**
- 55 - 60 dBA
 - 60 - 65 dBA
 - 65 - 70 dBA
 - 70 - 75 dBA
 - > 75 dBA



Ciente:  **Diputación de Granada**
Delegación de Obras Públicas y vivienda
Avanzamos juntos

Empresa consultora:  **SINCOSUR**

Título del proyecto: **ELABORACIÓN DE MAPA ESTRATÉGICO DE RUIDOS EN VARIAS CARRETERAS DE LA RED PROVINCIAL**

Expediente: **2015/25/0066**

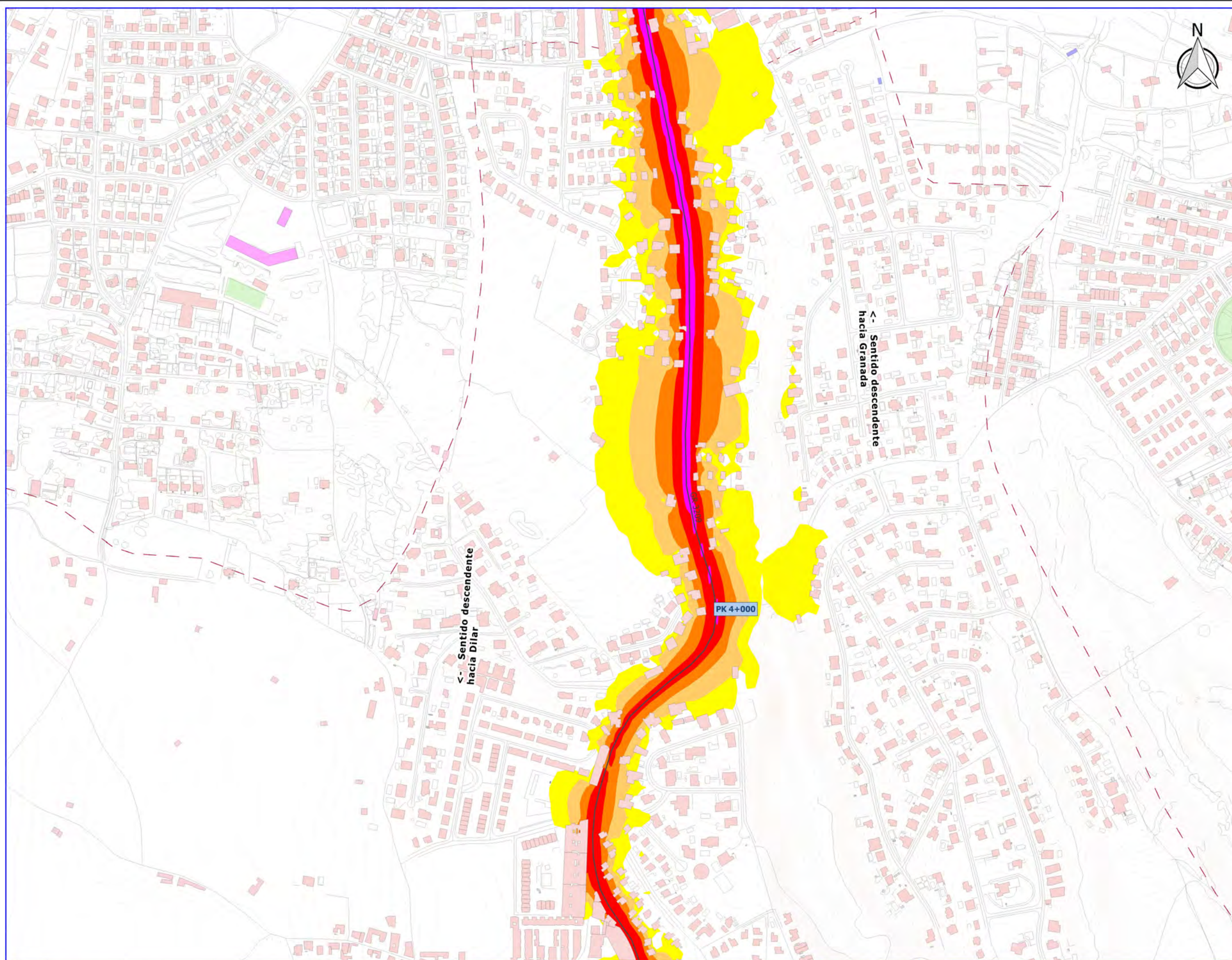
Escala: **1:5.000**
Formato original
UNE-A3

Plano: **GR-3209. MAPA DE NIVELES SONOROS, INDICADOR LDIA. VISTA DETALLE**

Fecha: **MAYO 2017**

Nº Plano: **3.1.1**
Hoja: **3 DE 5**

Revisión: **1**

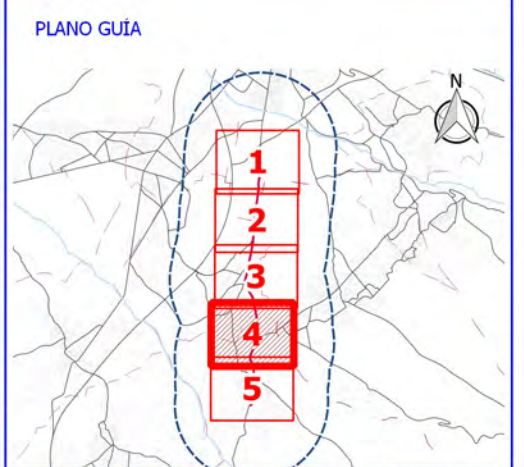


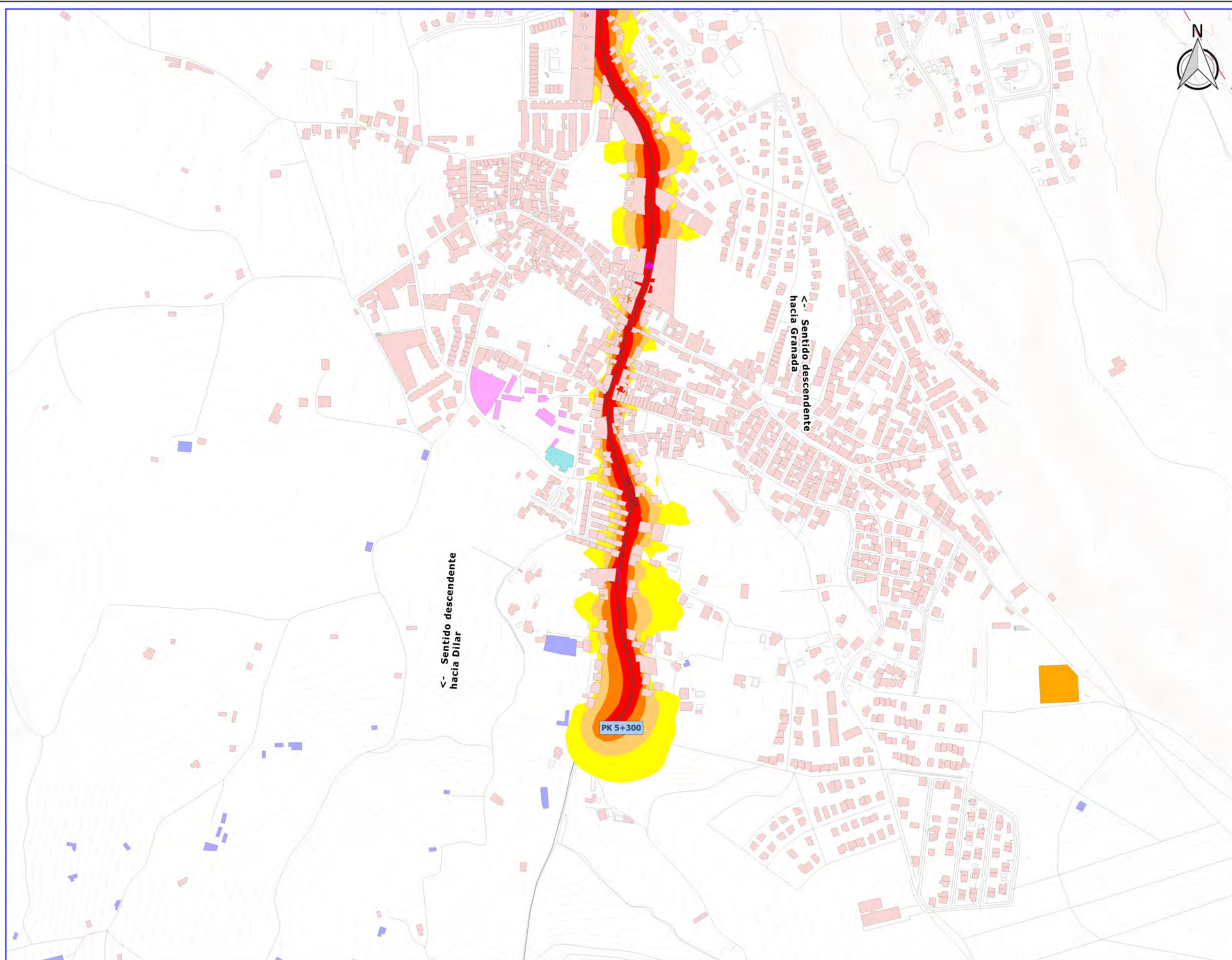
- LEYENDA**
- Carretera GR-3209
 - ▭ Ámbito de estudio
 - Entramado urbano
 - Vía ferrocarril
 - Hidrografía
 - Curvas de nivel
 - Zonas verdes urbanas
 - - - Término municipal
- Tipología de edificaciones**
- Residencial
 - Docente
 - Sanitario
 - Cultural
 - Industrial
 - Recreativo
 - Otros
- Niveles Sonoros (Indicador Ldia)**
- 55 - 60 dBA
 - 60 - 65 dBA
 - 65 - 70 dBA
 - 70 - 75 dBA
 - > 75 dBA

← Sentido descendente hacia Dilar

← Sentido descendente hacia Granada

PK 4+000





LEYENDA

- Carretera GR-3209
- Ámbito de estudio
- Entramado urbano
- Vía ferrocarril
- Hidrografía
- Curvas de nivel
- Zonas verdes urbanas
- Término municipal

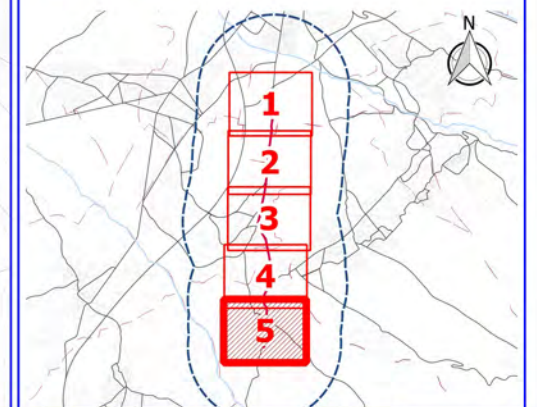
Tipología de edificaciones

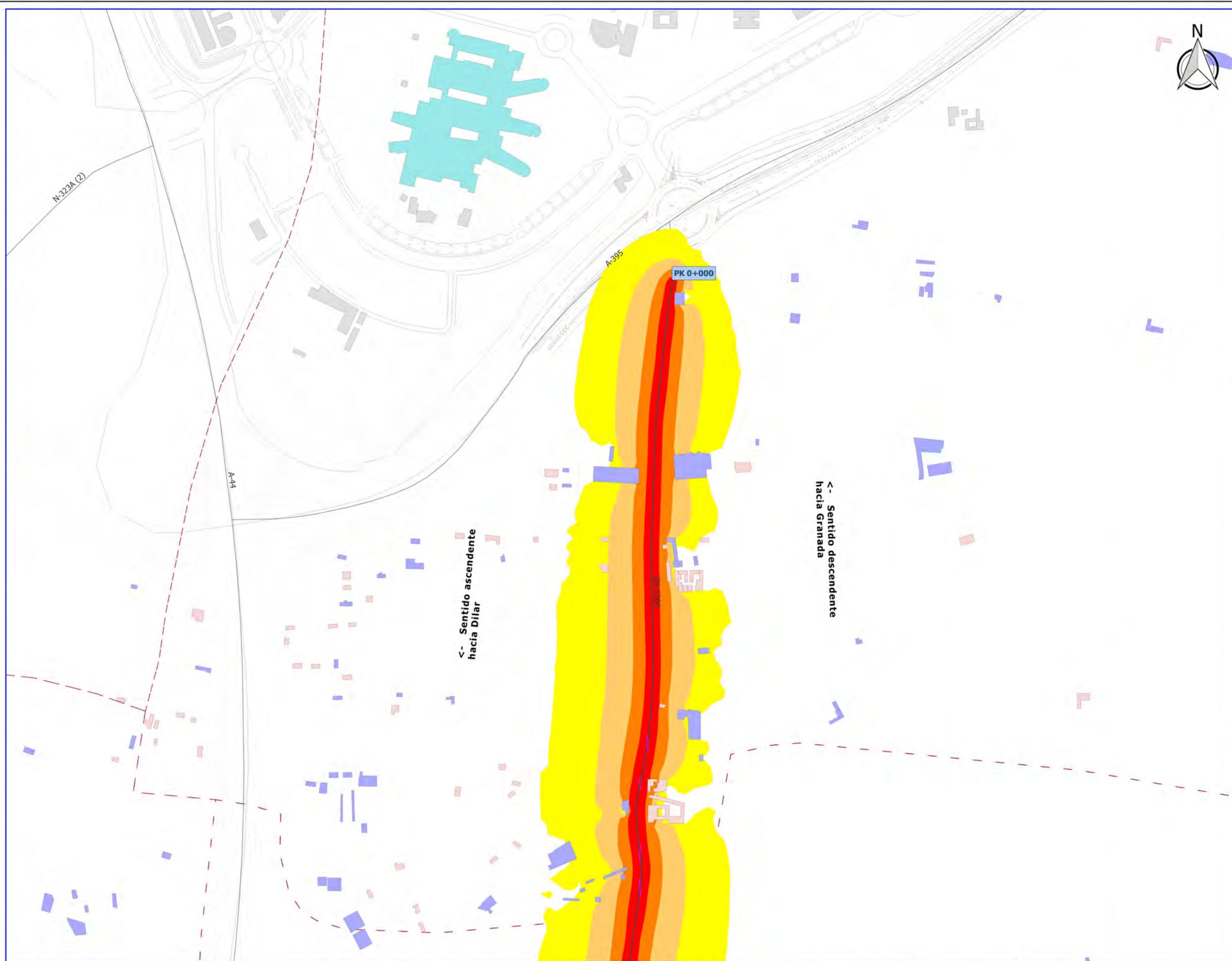
- Residencial
- Docente
- Sanitario
- Cultural
- Industrial
- Recreativo
- Otros

Niveles Sonoros (Indicador Ldia)

- 55 - 60 dBA
- 60 - 65 dBA
- 65 - 70 dBA
- 70 - 75 dBA
- > 75 dBA color"/> > 75 dBA

PLANO GUÍA





LEYENDA

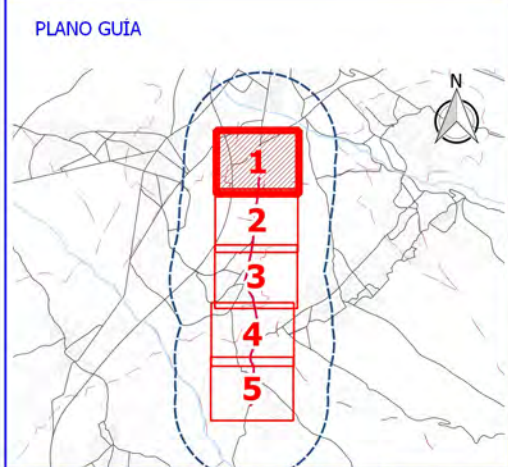
- Carretera GR-3209
- ▭ Ámbito de estudio
- Entramado urbano
- Vía ferrocarril
- Hidrografía
- Curvas de nivel
- Zonas verdes urbanas
- - - Término municipal

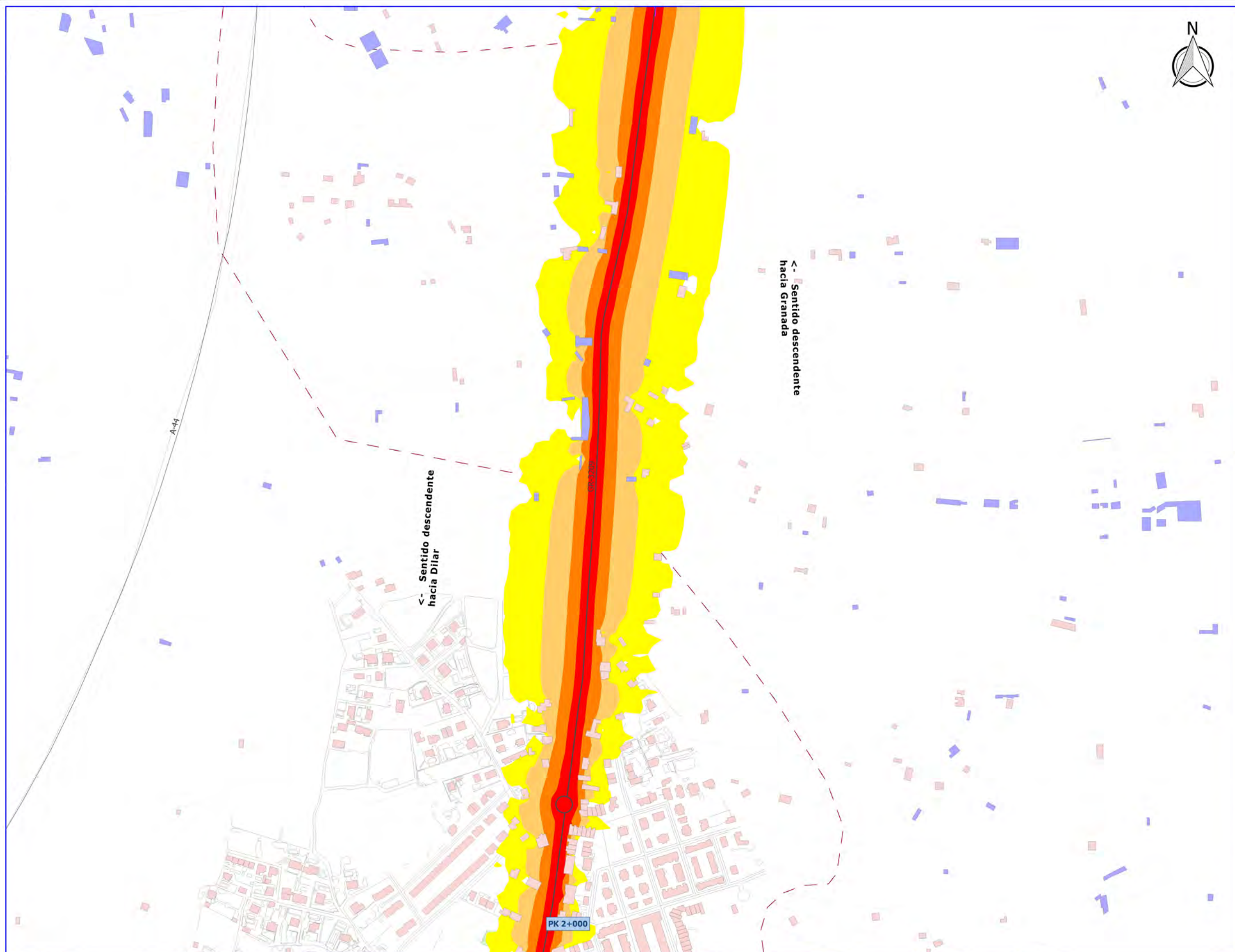
Tipología de edificaciones

- Residencial
- Docente
- Sanitario
- Cultural
- Industrial
- Recreativo
- Otros

Niveles Sonoros (Indicador Ltarde)

- 55 - 60 dBA
- 60 - 65 dBA
- 65 - 70 dBA
- 70 - 75 dBA
- > 75 dBA





LEYENDA

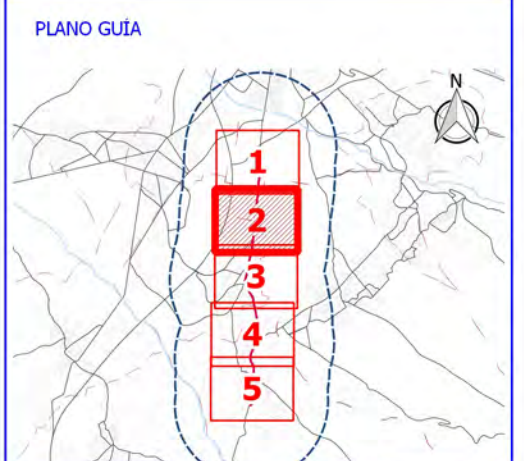
- Carretera GR-3209
- ▭ Ámbito de estudio
- Entramado urbano
- Vía ferrocarril
- Hidrografía
- Curvas de nivel
- Zonas verdes urbanas
- - - Término municipal

Tipología de edificaciones

- Residencial
- Docente
- Sanitario
- Cultural
- Industrial
- Recreativo
- Otros

Niveles Sonoros (Indicador Ltarde)

- 55 - 60 dBA
- 60 - 65 dBA
- 65 - 70 dBA
- 70 - 75 dBA
- > 75 dBA



Ciente:  **Diputación de Granada**
 Delegación de Obras Públicas y vivienda
 Avanzamos juntos

Empresa consultora:  **SINCOSUR**

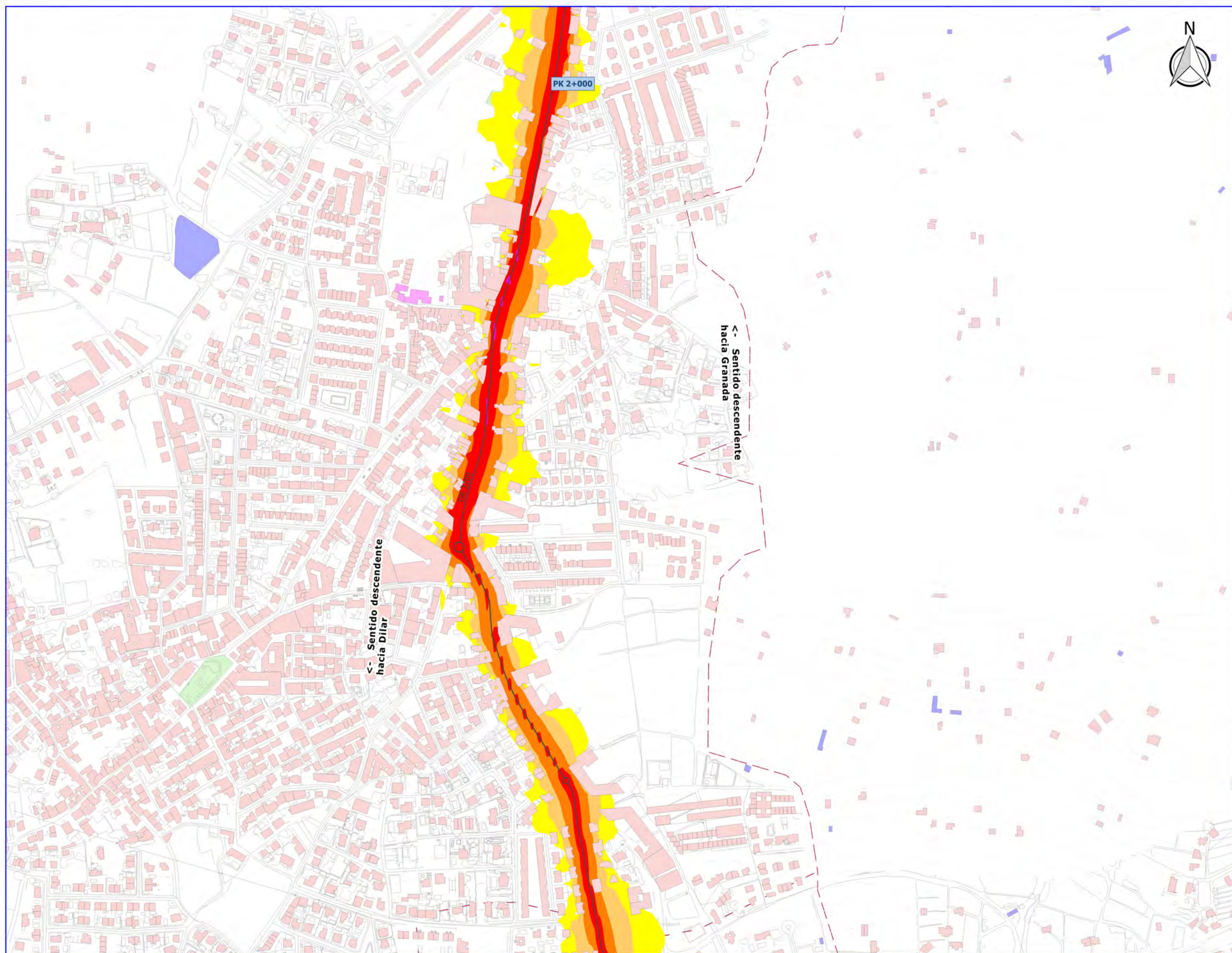
Título del proyecto: **ELABORACIÓN DE MAPA ESTRATÉGICO DE RUIDOS EN VARIAS CARRETERAS DE LA RED PROVINCIAL**

Expediente: 2015/25/0066

Escala: 1:5.000
 Formato original UNE-A3

Plano: GR-3209. MAPA DE NIVELES SONOROS. INDICADOR L TARDE. VISTA DETALLE

| | |
|-----------|----------|
| Fecha | Nº Plano |
| MAYO 2017 | 3.1.2 |
| Revisión | Hoja |
| 1 | 2 DE 5 |



LEYENDA

- Carretera GR-3209
- Ámbito de estudio
- Entramado urbano
- Vía ferrocarril
- Hidrografía
- Curvas de nivel
- Zonas verdes urbanas
- Término municipal

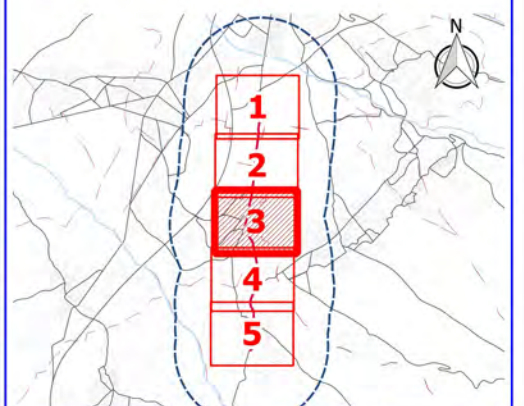
Tipología de edificaciones

- Residencial
- Docente
- Sanitario
- Cultural
- Industrial
- Recreativo
- Otros

Niveles Sonoros (Indicador Ltarde)

- 55 - 60 dBA
- 60 - 65 dBA
- 65 - 70 dBA
- 70 - 75 dBA
- > 75 dBA

PLANO GUÍA



Ciente: **Diputación de Granada**
Delegación de Obras Públicas y vivienda
Avanzamos juntos

Empresa consultora: **SINCOSUR**

Título del proyecto: **ELABORACIÓN DE MAPA ESTRATÉGICO DE RUIDOS EN VARIAS CARRETERAS DE LA RED PROVINCIAL**

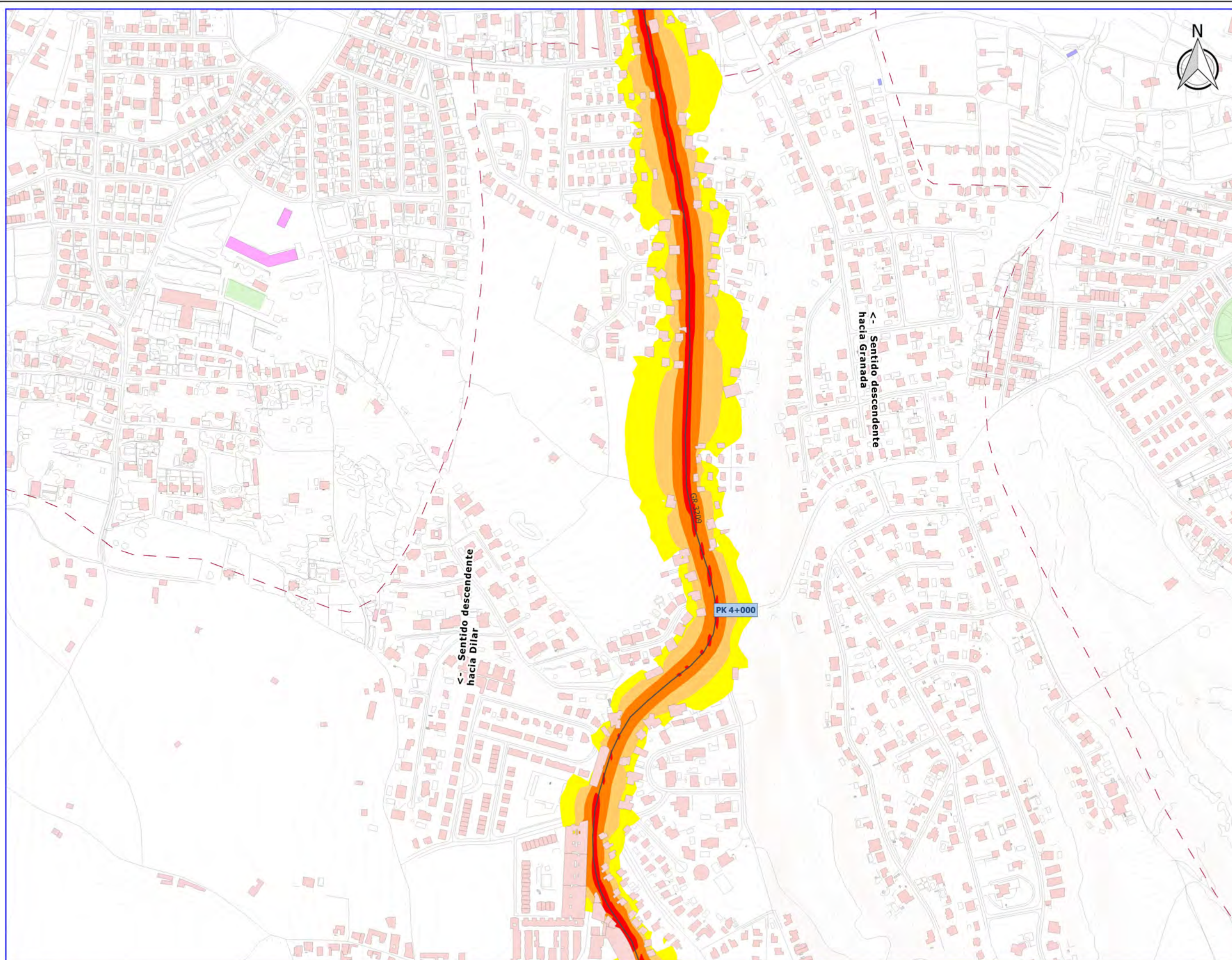
Expediente: **2015/25/0066**

Escala: **1:5.000**
 Formato original UNE-A3

Plano: **GR-3209. MAPA DE NIVELES SONOROS. INDICADOR Ltarde. VISTA DETALLE**

Fecha: **MAYO 2017**
 Revisión: **1**

Nº Plano: **3.1.2**
 Hoja: **3 DE 5**



LEYENDA

- Carretera GR-3209
- Ámbito de estudio
- Entramado urbano
- Vía ferrocarril
- Hidrografía
- Curvas de nivel
- Zonas verdes urbanas
- Término municipal

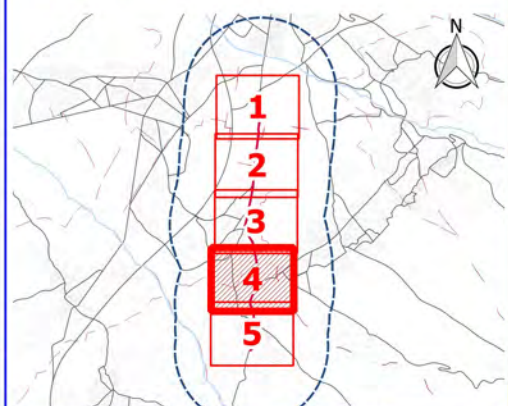
Tipología de edificaciones

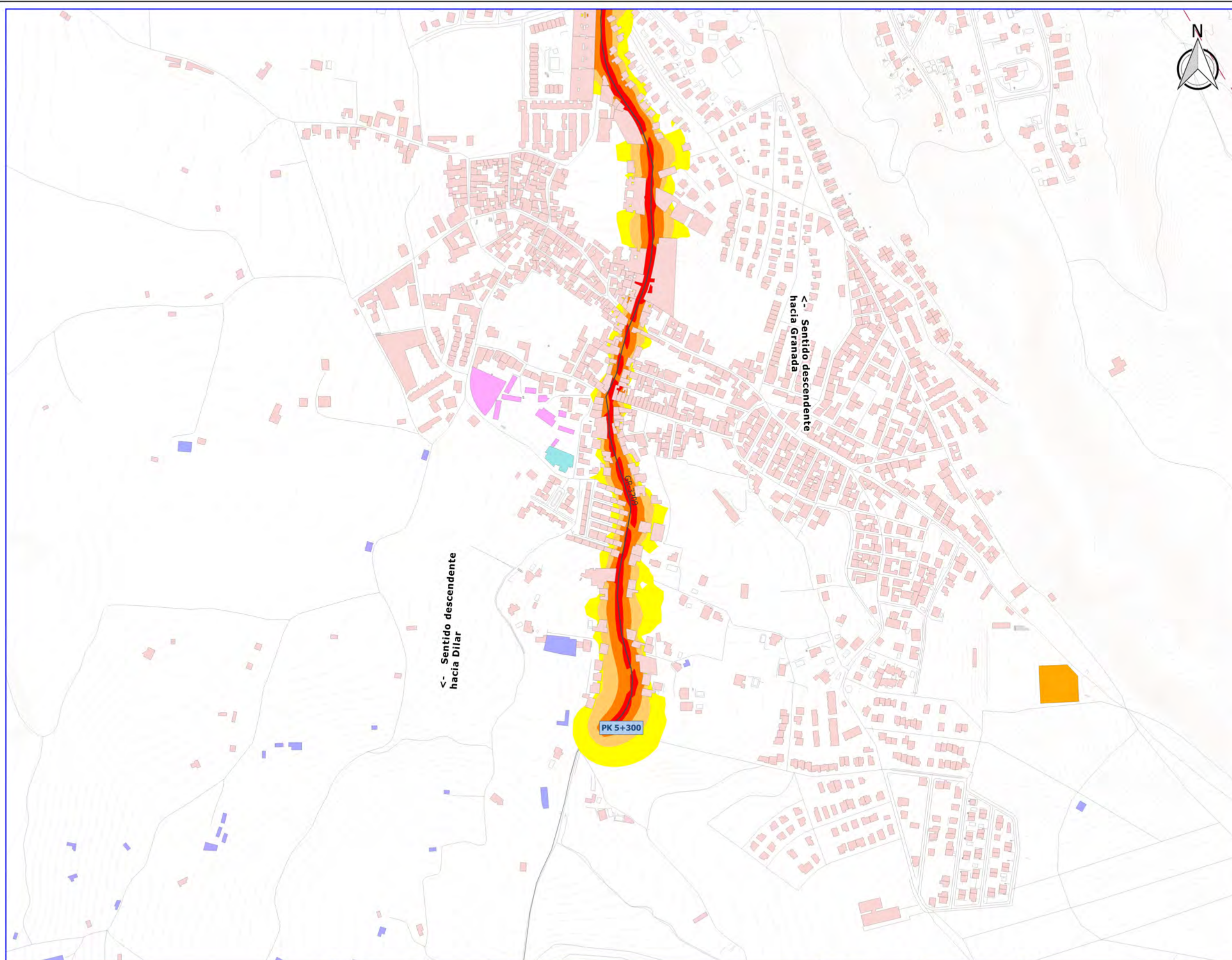
- Residencial
- Docente
- Sanitario
- Cultural
- Industrial
- Recreativo
- Otros

Niveles Sonoros (Indicador Ltarde)

- 55 - 60 dBA
- 60 - 65 dBA
- 65 - 70 dBA
- 70 - 75 dBA
- > 75 dBA

PLANO GUÍA





LEYENDA

- Carretera GR-3209
- Ámbito de estudio
- Entramado urbano
- Vía ferrocarril
- Hidrografía
- Curvas de nivel
- Zonas verdes urbanas
- Término municipal

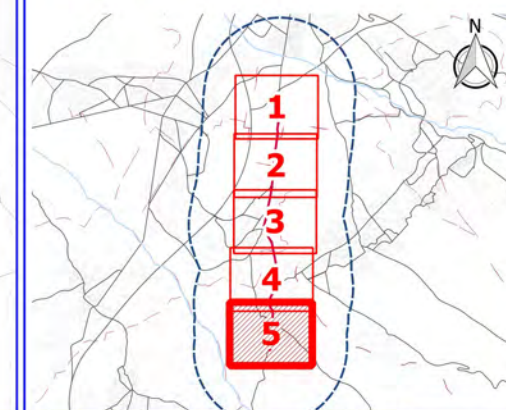
Tipología de edificaciones

- Residencial
- Docente
- Sanitario
- Cultural
- Industrial
- Recreativo
- Otros

Niveles Sonoros (Indicador Ltarde)

- 55 - 60 dBA
- 60 - 65 dBA
- 65 - 70 dBA
- 70 - 75 dBA
- > 75 dBA symbol"/> > 75 dBA

PLANO GUÍA





LEYENDA

- Carretera GR-3209
- Ámbito de estudio
- Entramado urbano
- Vía ferrocarril
- Hidrografía
- Curvas de nivel
- Zonas verdes urbanas
- Término municipal

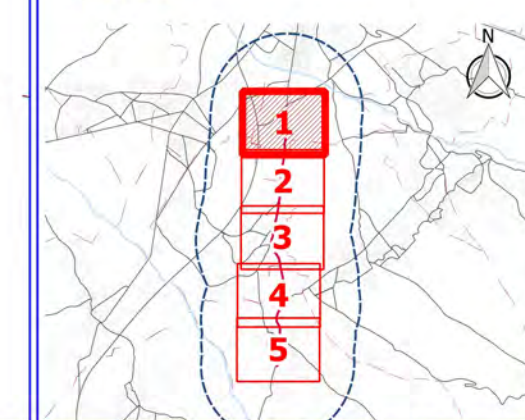
Tipología de edificaciones

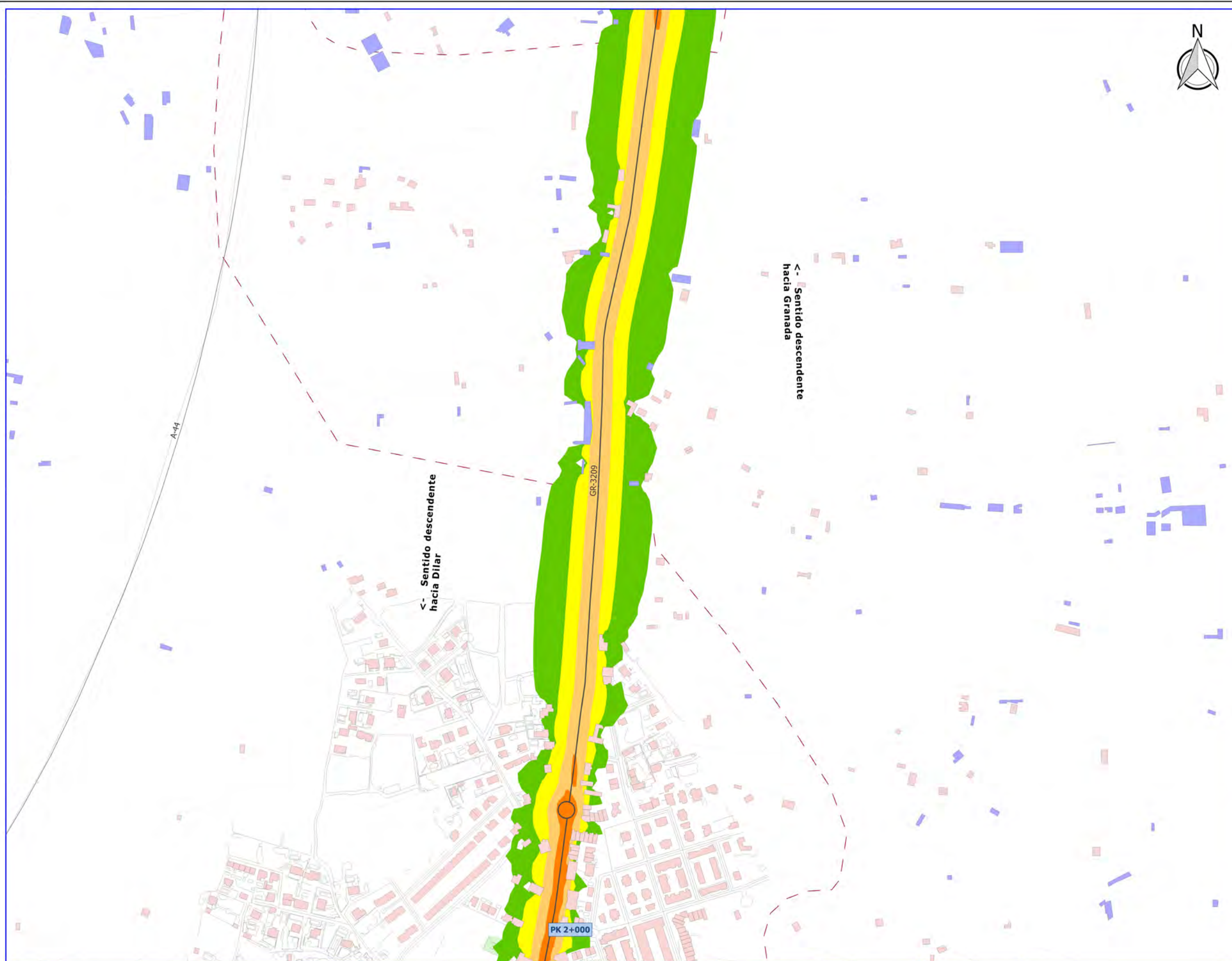
- Residencial
- Docente
- Sanitario
- Cultural
- Industrial
- Recreativo
- Otros

Niveles Sonoros (Indicador Lnoche)

- 50 - 55 dBA
- 55 - 60 dBA
- 60 - 65 dBA
- 65 - 70 dBA
- > 70 dBA symbol"/> > 70 dBA

PLANO GUÍA





LEYENDA

- Carretera GR-3209
- Ámbito de estudio
- Entramado urbano
- Vía ferrocarril
- Hidrografía
- Curvas de nivel
- Zonas verdes urbanas
- Término municipal

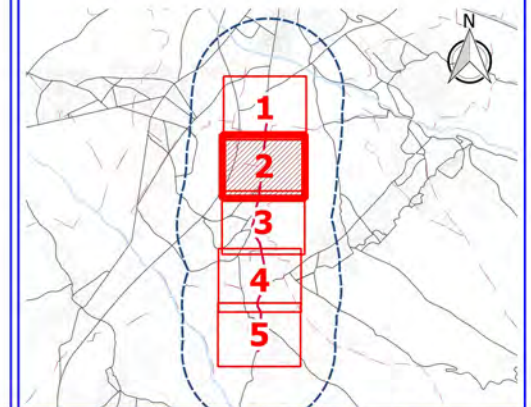
Tipología de edificaciones

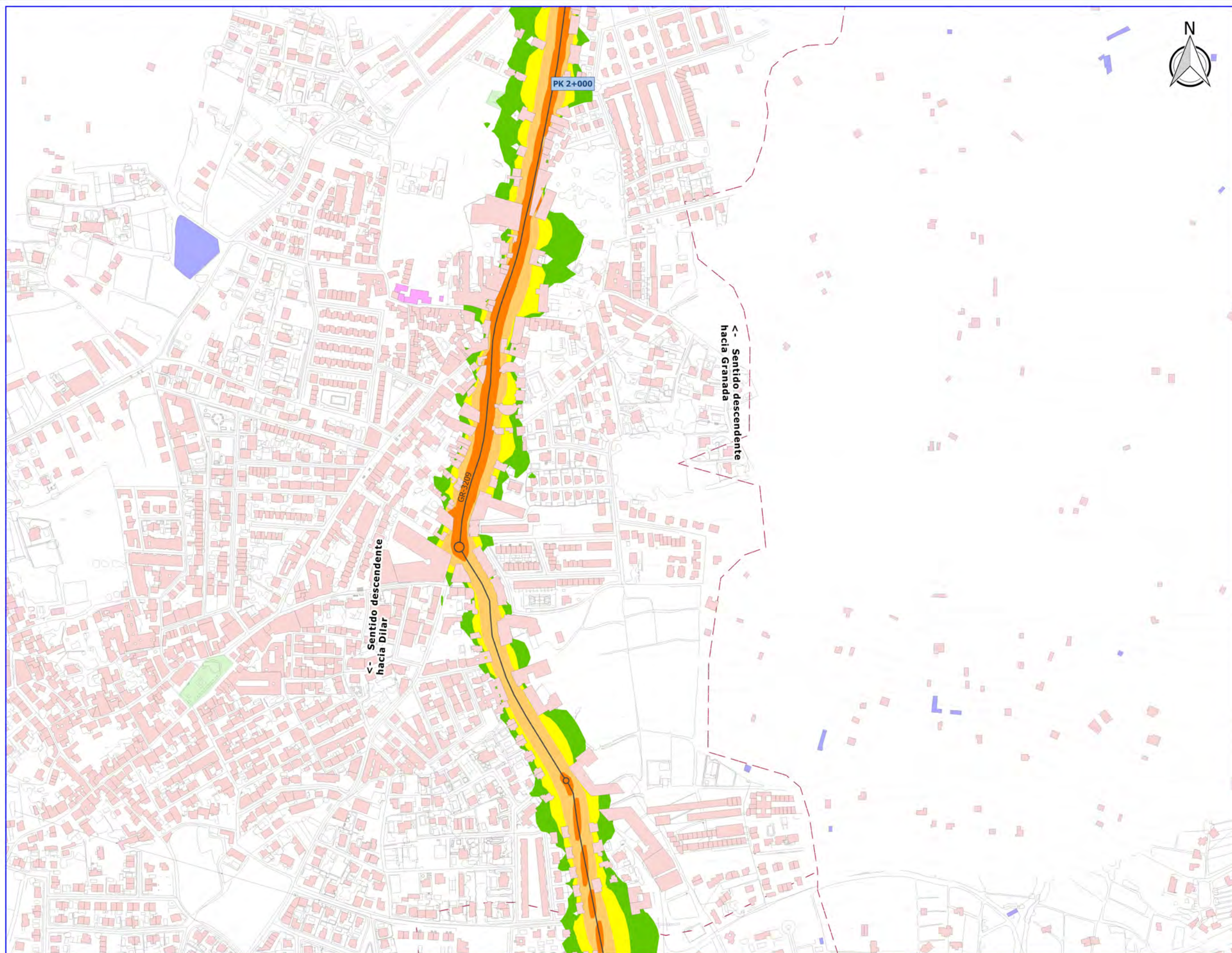
- Residencial
- Docente
- Sanitario
- Cultural
- Industrial
- Recreativo
- Otros

Niveles Sonoros (Indicador Lnoche)

- 50 - 55 dBA
- 55 - 60 dBA
- 60 - 65 dBA
- 65 - 70 dBA
- > 70 dBA

PLANO GUÍA





LEYENDA

- Carretera GR-3209
- Ámbito de estudio
- Entramado urbano
- Vía ferrocarril
- Hidrografía
- Curvas de nivel
- Zonas verdes urbanas
- Término municipal

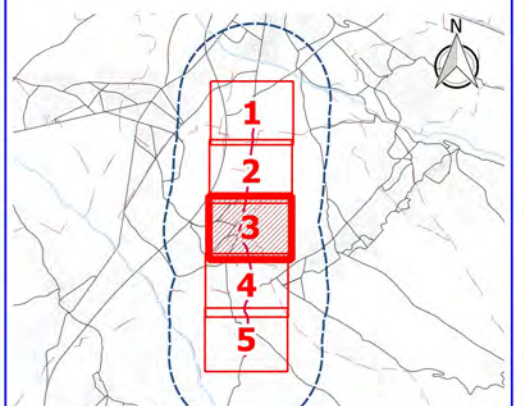
Tipología de edificaciones

- Residencial
- Docente
- Sanitario
- Cultural
- Industrial
- Recreativo
- Otros

Niveles Sonoros (Indicador Lnoche)

- 50 - 55 dBA
- 55 - 60 dBA
- 60 - 65 dBA
- 65 - 70 dBA
- > 70 dBA

PLANO GUÍA



Ciente:  **Diputación de Granada**
Delegación de Obras Públicas y vivienda
Avanzamos juntos

Empresa consultora:  **SINCOSUR**

Título del proyecto: **ELABORACIÓN DE MAPA ESTRATÉGICO DE RUIDOS EN VARIAS CARRETERAS DE LA RED PROVINCIAL**

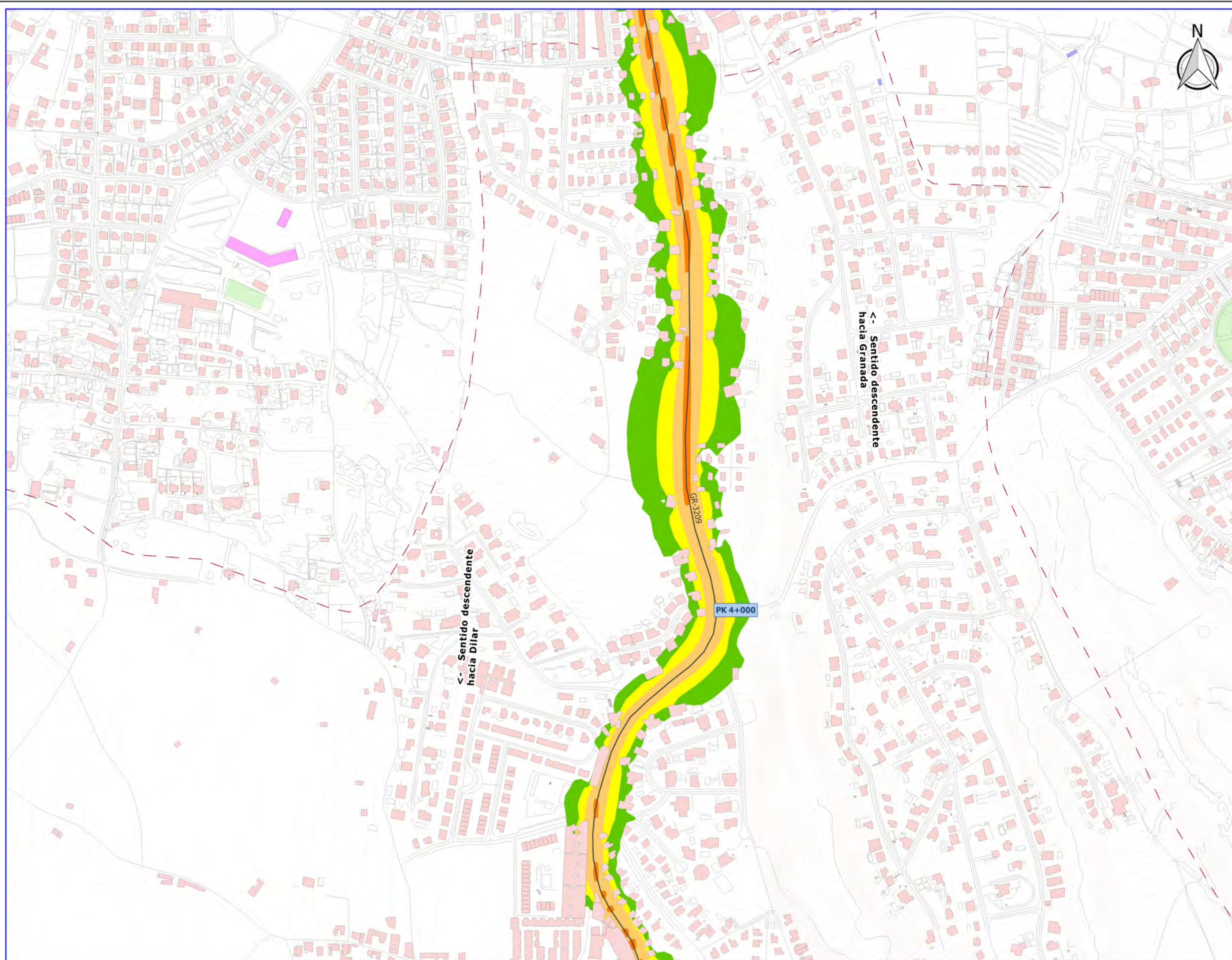
Expediente: 2015/25/0066

Escala: 1:5.000
Formato original UNE-A3

Plano: GR-3209. MAPA DE NIVELES SONOROS. INDICADOR LNOCHE. VISTA DETALLE

Fecha: MAYO 2017
Revisión: 1

Nº Plano: 3.1.3
Hoja: 3 DE 5



LEYENDA

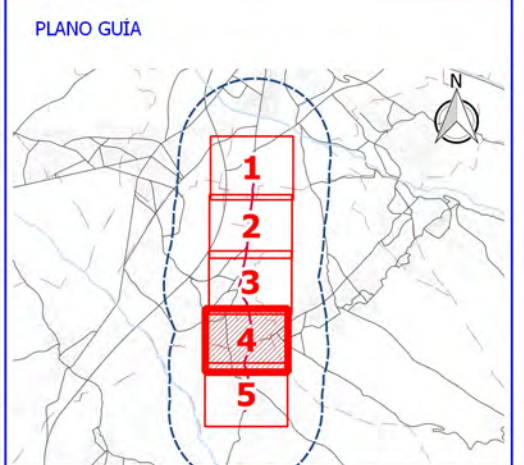
- Carretera GR-3209
- ▭ Ámbito de estudio
- Entramado urbano
- Vía ferrocarril
- Hidrografía
- Curvas de nivel
- Zonas verdes urbanas
- - - Término municipal

Tipología de edificaciones

- Residencial
- Docente
- Sanitario
- Cultural
- Industrial
- Recreativo
- Otros

Niveles Sonoros (Indicador Lnoche)

- 50 - 55 dBA
- 55 - 60 dBA
- 60 - 65 dBA
- 65 - 70 dBA
- > 70 dBA



Ciente:  **Diputación de Granada**
Delegación de Obras Públicas y vivienda
Avanzamos juntos

Empresa consultora:  **SINCOSUR**

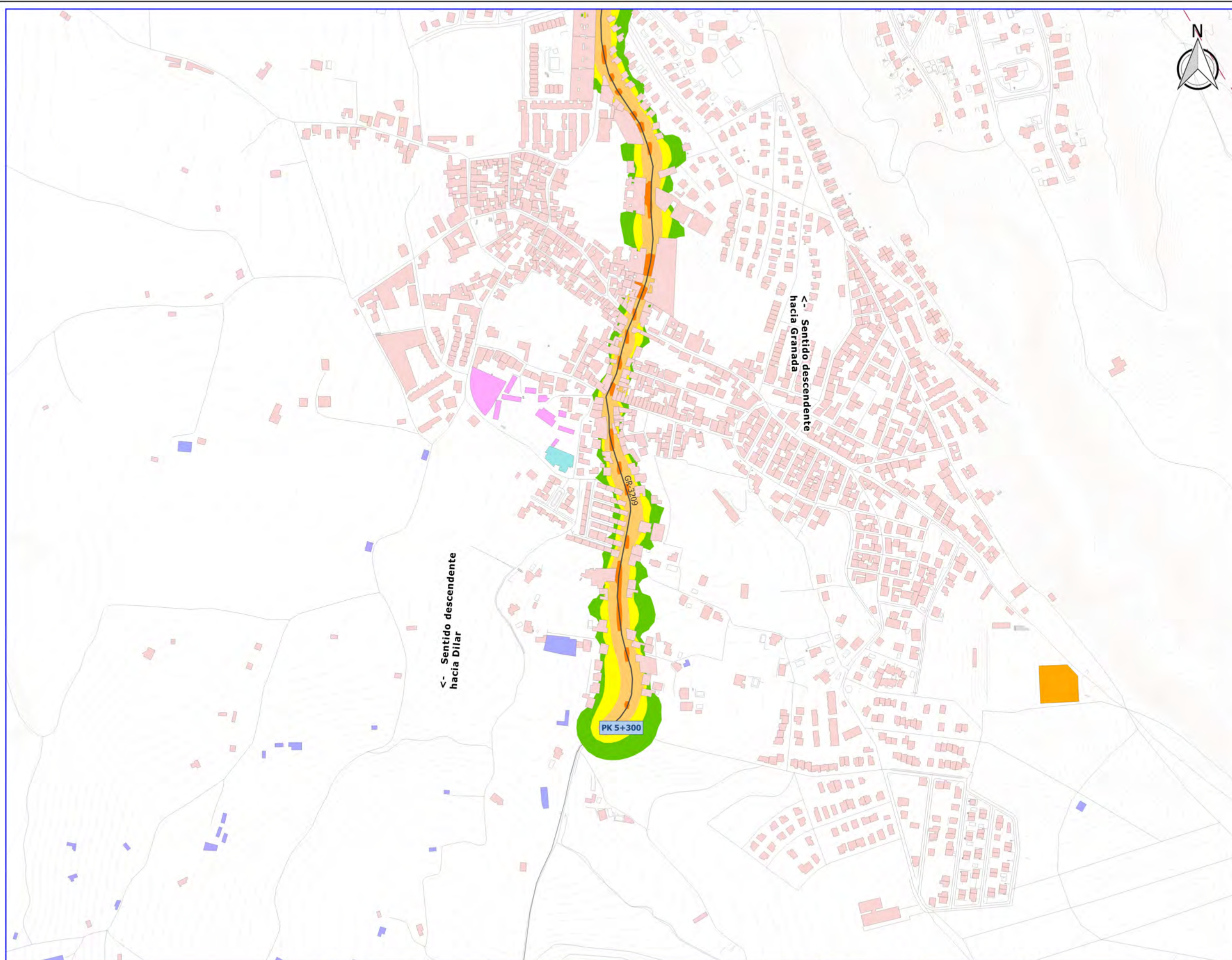
Título del proyecto: **ELABORACIÓN DE MAPA ESTRATÉGICO DE RUIDOS EN VARIAS CARRETERAS DE LA RED PROVINCIAL**

Expediente: **2015/25/0066**









Escala: **1:5.000**
Formato original UNE-A3

Plano: **GR-3209. MAPA DE NIVELES SONOROS. INDICADOR LNOCHE. VISTA DETALLE**

| | |
|-----------|----------|
| Fecha | Nº Plano |
| MAYO 2017 | 3.1.3 |
| Revisión | Hoja |
| 1 | 4 DE 5 |



LEYENDA

-  Carretera GR-3209
-  Ámbito de estudio
-  Entramado urbano
-  Vía ferrocarril
-  Hidrografía
-  Curvas de nivel
-  Zonas verdes urbanas
-  Término municipal

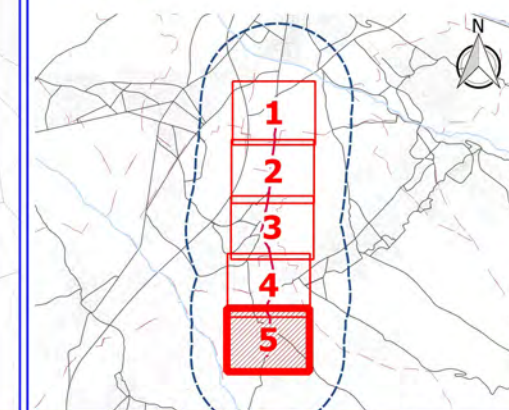
Tipología de edificaciones

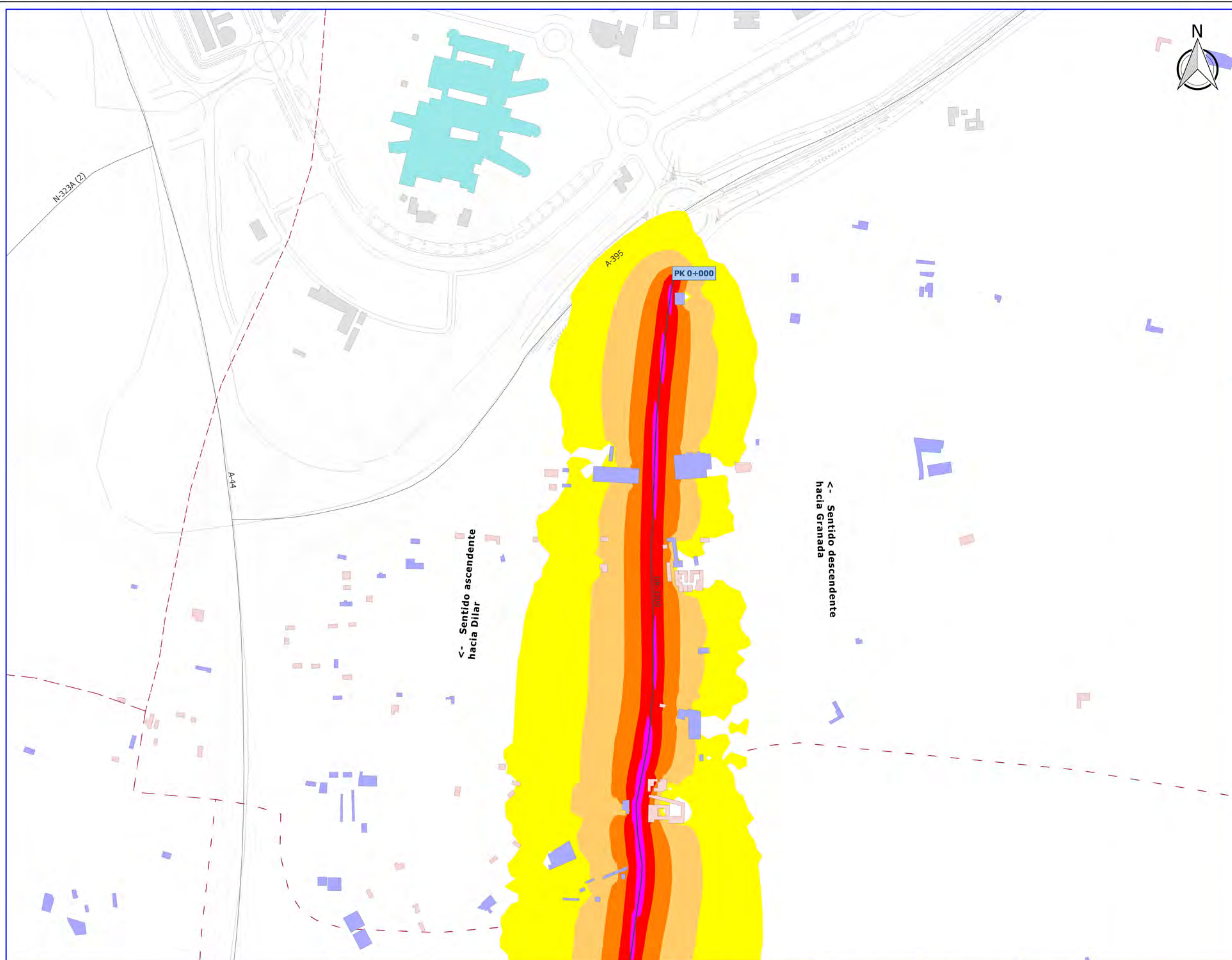
-  Residencial
-  Docente
-  Sanitario
-  Cultural
-  Industrial
-  Recreativo
-  Otros

Niveles Sonoros (Indicador Lnoche)

-  50 - 55 dBA
-  55 - 60 dBA
-  60 - 65 dBA
-  65 - 70 dBA
- > 70 dBA symbol" data-bbox="825 487 845 497"/> > 70 dBA

PLANO GUÍA





LEYENDA

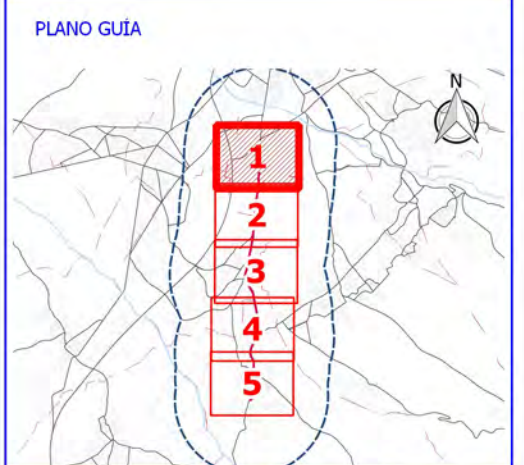
- Carretera GR-3209
- Ámbito de estudio
- Entramado urbano
- Vía ferrocarril
- Hidrografía
- Curvas de nivel
- Zonas verdes urbanas
- Término municipal

Tipología de edificaciones

- Residencial
- Docente
- Sanitario
- Cultural
- Industrial
- Recreativo
- Otros

Niveles Sonoros (Indicador Lden)

- 55 - 60 dBA
- 60 - 65 dBA
- 65 - 70 dBA
- 70 - 75 dBA
- > 75 dBA symbol"/> > 75 dBA



Ciente:  **Diputación de Granada**
Delegación de Obras Públicas y vivienda
Avanzamos juntos

Empresa consultora:  **S2 SINCOSUR**

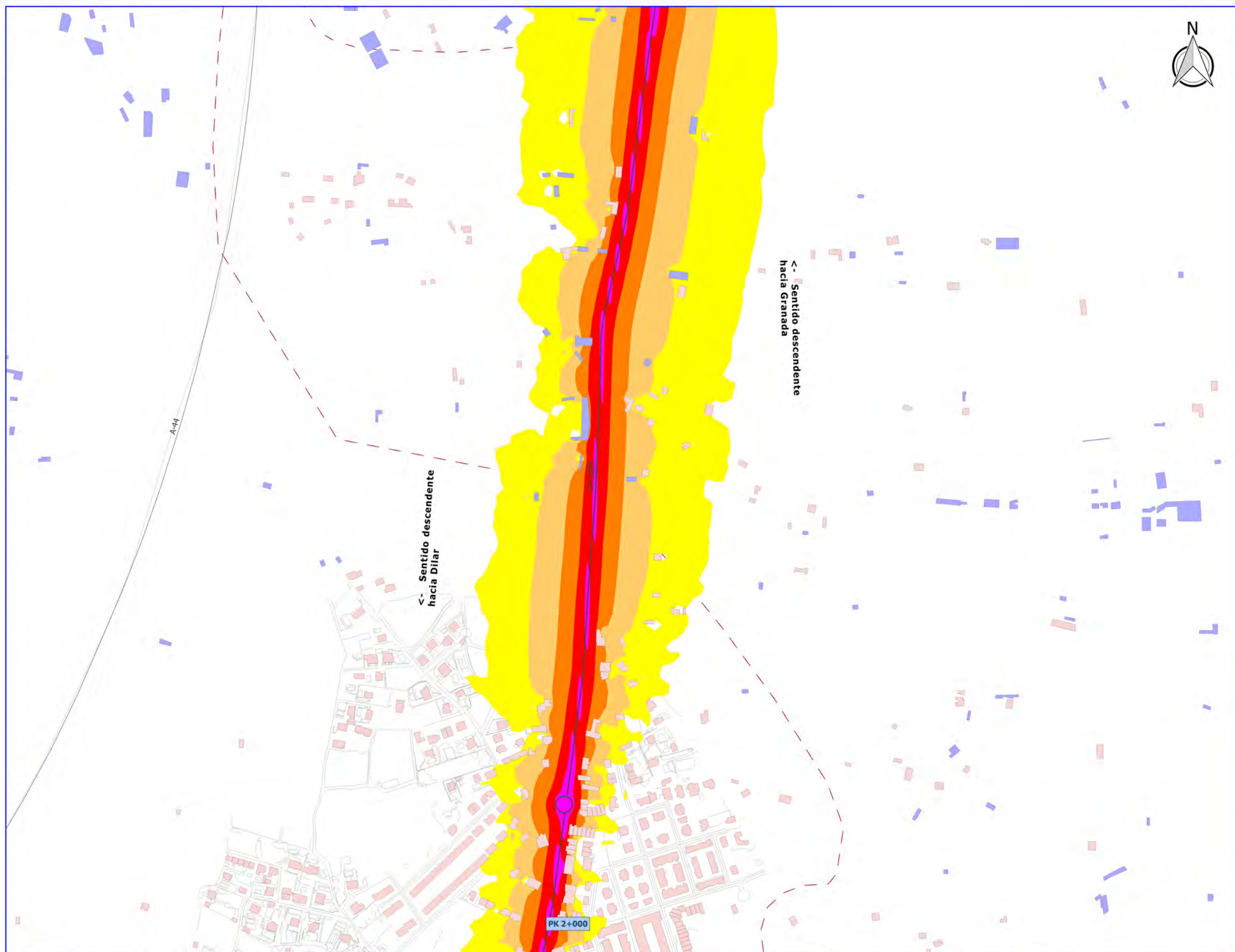
Título del proyecto: **ELABORACIÓN DE MAPA ESTRATÉGICO DE RUIDOS EN VARIAS CARRETERAS DE LA RED PROVINCIAL**

Expediente: 2015/25/0066

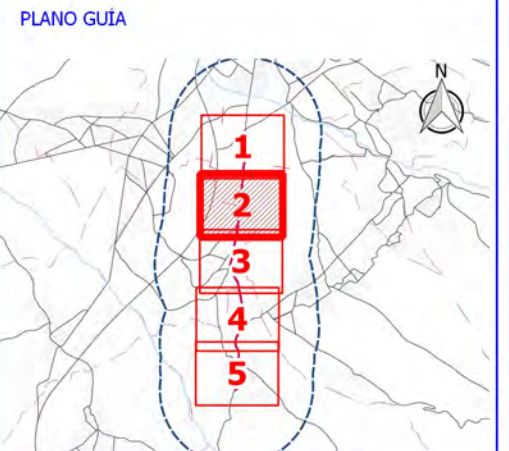
Escala: 1:5.000
Formato original UNE-A3

Plano: GR-3209. MAPA DE NIVELES SONOROS. INDICADOR LDEN. VISTA DETALLE

| | |
|--------------------|-------------------|
| Fecha MAYO 2017 | Nº Plano 3.1.4 |
| Revisión 1 | Hoja 1 DE 5 |



- LEYENDA**
- Carretera GR-3209
 - ▭ Ámbito de estudio
 - Entramado urbano
 - Vía ferrocarril
 - Hidrografía
 - Curvas de nivel
 - Zonas verdes urbanas
 - - - Término municipal
- Tipología de edificaciones**
- Residencial
 - Docente
 - Sanitario
 - Cultural
 - Industrial
 - Recreativo
 - Otros
- Niveles Sonoros (Indicador Lden)**
- 55 - 60 dBA
 - 60 - 65 dBA
 - 65 - 70 dBA
 - 70 - 75 dBA
 - > 75 dBA



Ciente:  **Diputación de Granada**
Delegación de Obras Públicas y vivienda
Avanzamos junt@s

Empresa consultora:  **S2 SINCOSUR**

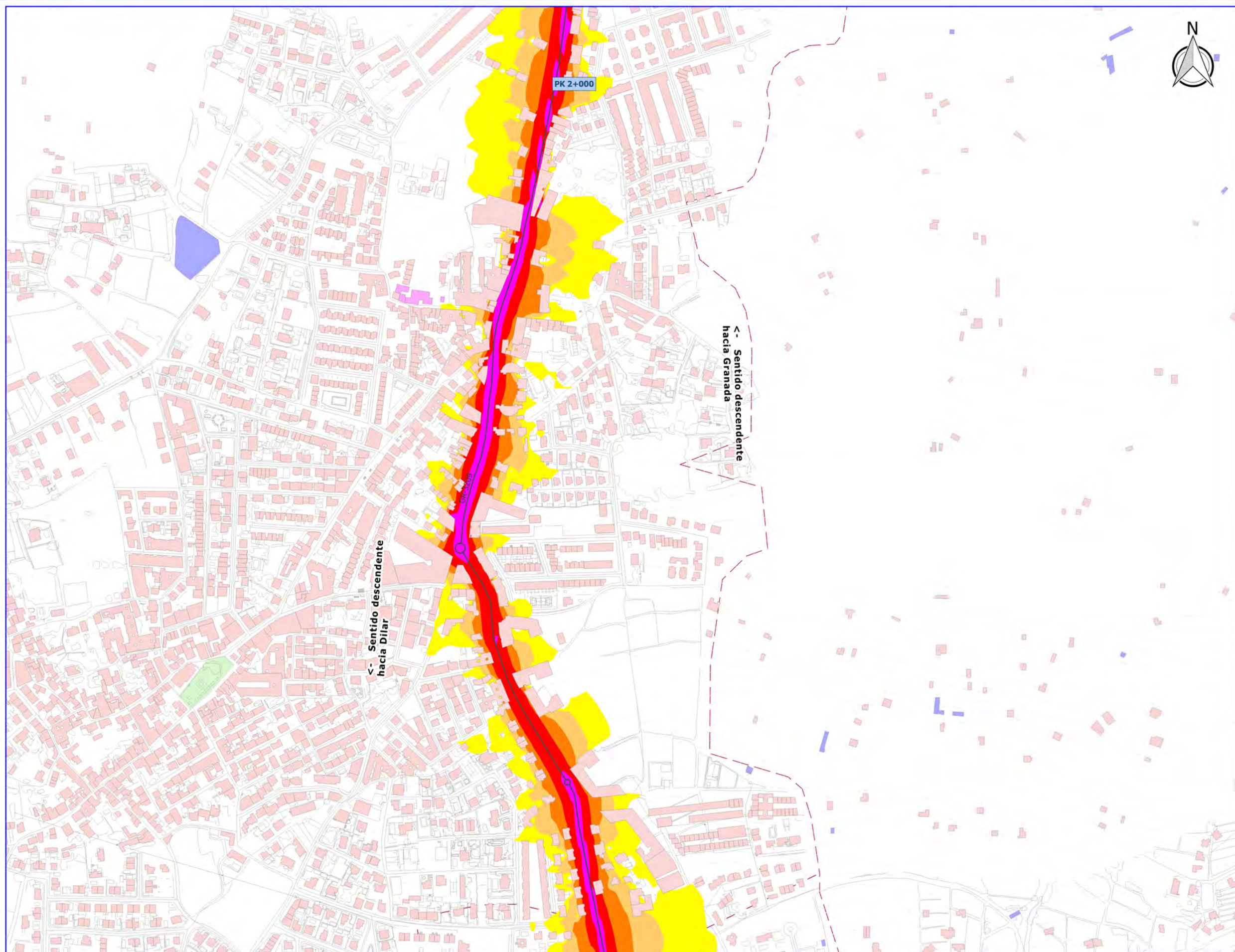
Título del proyecto: **ELABORACIÓN DE MAPA ESTRATÉGICO DE RUIDOS EN VARIAS CARRETERAS DE LA RED PROVINCIAL**

Expediente: **2015/25/0066**

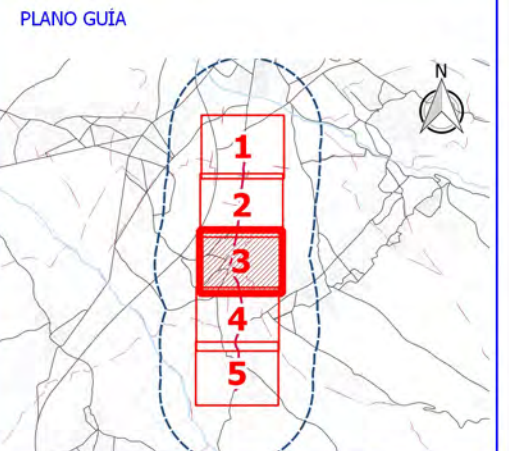
Escala: **1:5.000**
Formato original UNE-A3

Plano: **GR-3209. MAPA DE NIVELES SONOROS. INDICADOR Lden. VISTA DETALLE**

| | |
|-----------|----------|
| Fecha | Nº Plano |
| MAYO 2017 | 3.1.4 |
| Revisión | Hoja |
| 1 | 2 DE 5 |



- LEYENDA**
- Carretera GR-3209
 - ▭ Ámbito de estudio
 - Entramado urbano
 - Vía ferrocarril
 - Hidrografía
 - Curvas de nivel
 - Zonas verdes urbanas
 - - - Término municipal
- Tipología de edificaciones**
- Residencial
 - Docente
 - Sanitario
 - Cultural
 - Industrial
 - Recreativo
 - Otros
- Niveles Sonoros (Indicador Lden)**
- 55 - 60 dBA
 - 60 - 65 dBA
 - 65 - 70 dBA
 - 70 - 75 dBA
 - > 75 dBA



Ciente:  **Diputación de Granada**
Delegación de Obras Públicas y vivienda
Avanzamos juntos

Empresa consultora:  **SINCOSUR**

Título del proyecto: **ELABORACIÓN DE MAPA ESTRATÉGICO DE RUIDOS EN VARIAS CARRETERAS DE LA RED PROVINCIAL**

Expediente: 2015/25/0066

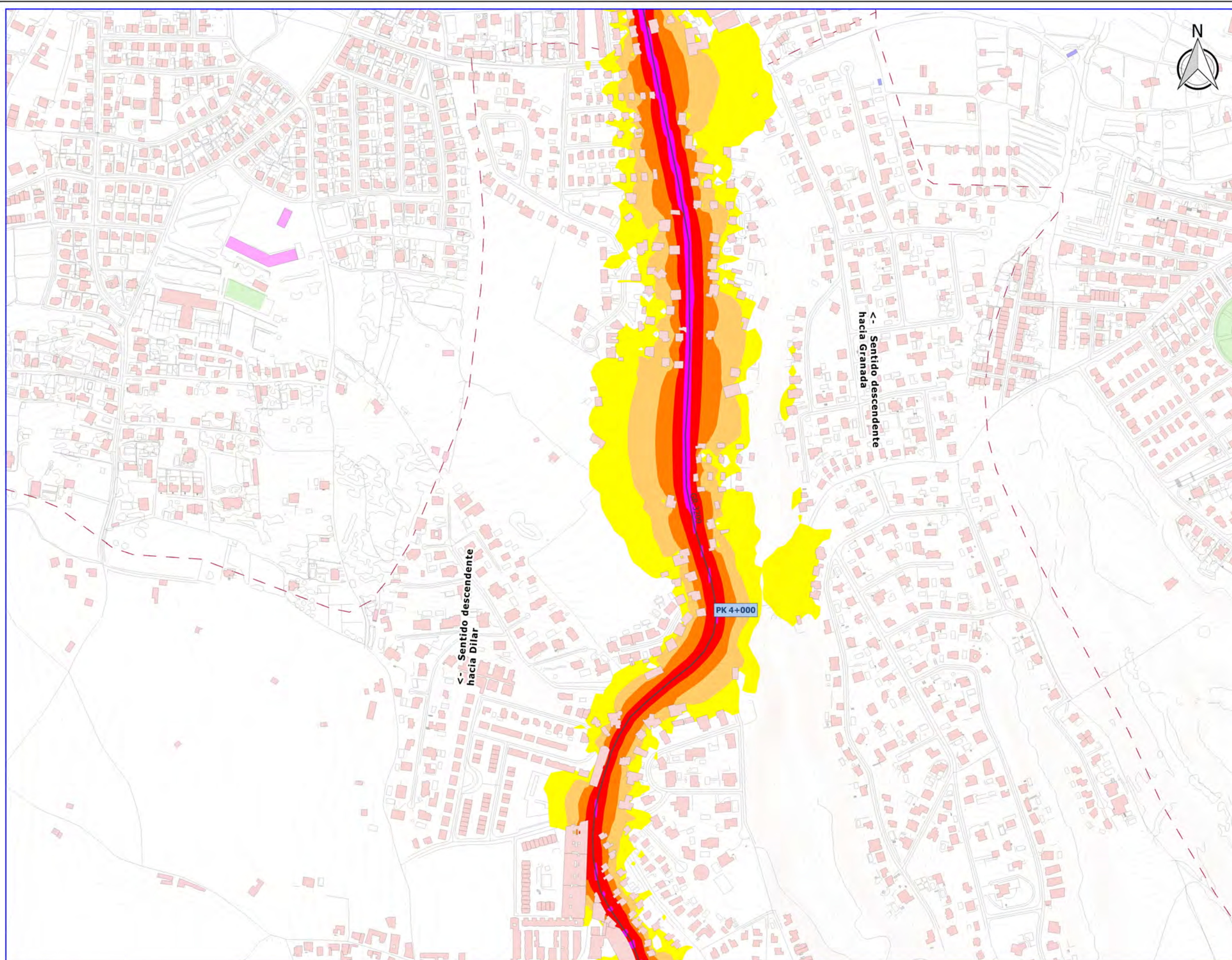
Escala: 1:5.000
Formato original UNE-A3

Plano: GR-3209. MAPA DE NIVELES SONOROS. INDICADOR LDEN. VISTA DETALLE

Fecha: MAYO 2017

Nº Plano: 3.1.4
Hoja: 3 DE 5

Revisión: 1



LEYENDA

- Carretera GR-3209
- Ámbito de estudio
- Entramado urbano
- Vía ferrocarril
- Hidrografía
- Curvas de nivel
- Zonas verdes urbanas
- Término municipal

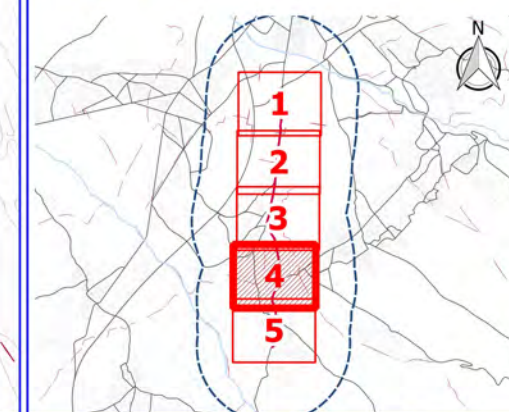
Tipología de edificaciones

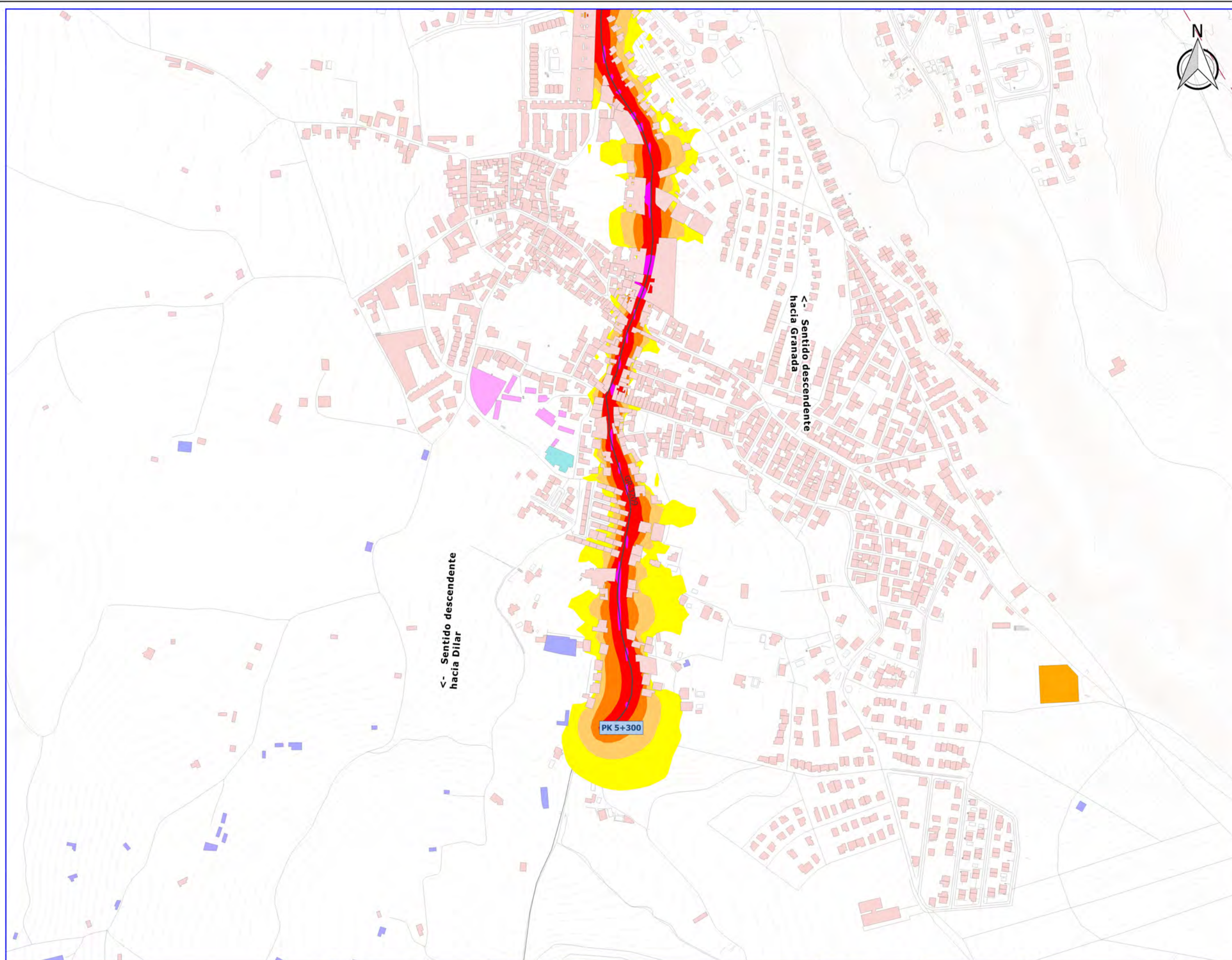
- Residencial
- Docente
- Sanitario
- Cultural
- Industrial
- Recreativo
- Otros

Niveles Sonoros (Indicador Lden)

- 55 - 60 dBA
- 60 - 65 dBA
- 65 - 70 dBA
- 70 - 75 dBA
- > 75 dBA symbol"/> > 75 dBA

PLANO GUÍA





LEYENDA

- Carretera GR-3209
- ▭ Ámbito de estudio
- Entramado urbano
- Vía ferrocarril
- Hidrografía
- Curvas de nivel
- Zonas verdes urbanas
- Término municipal

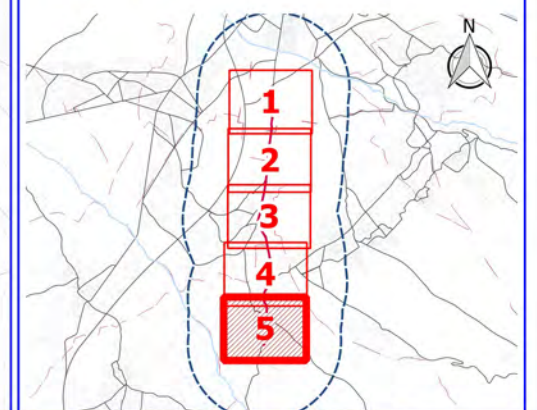
Tipología de edificaciones

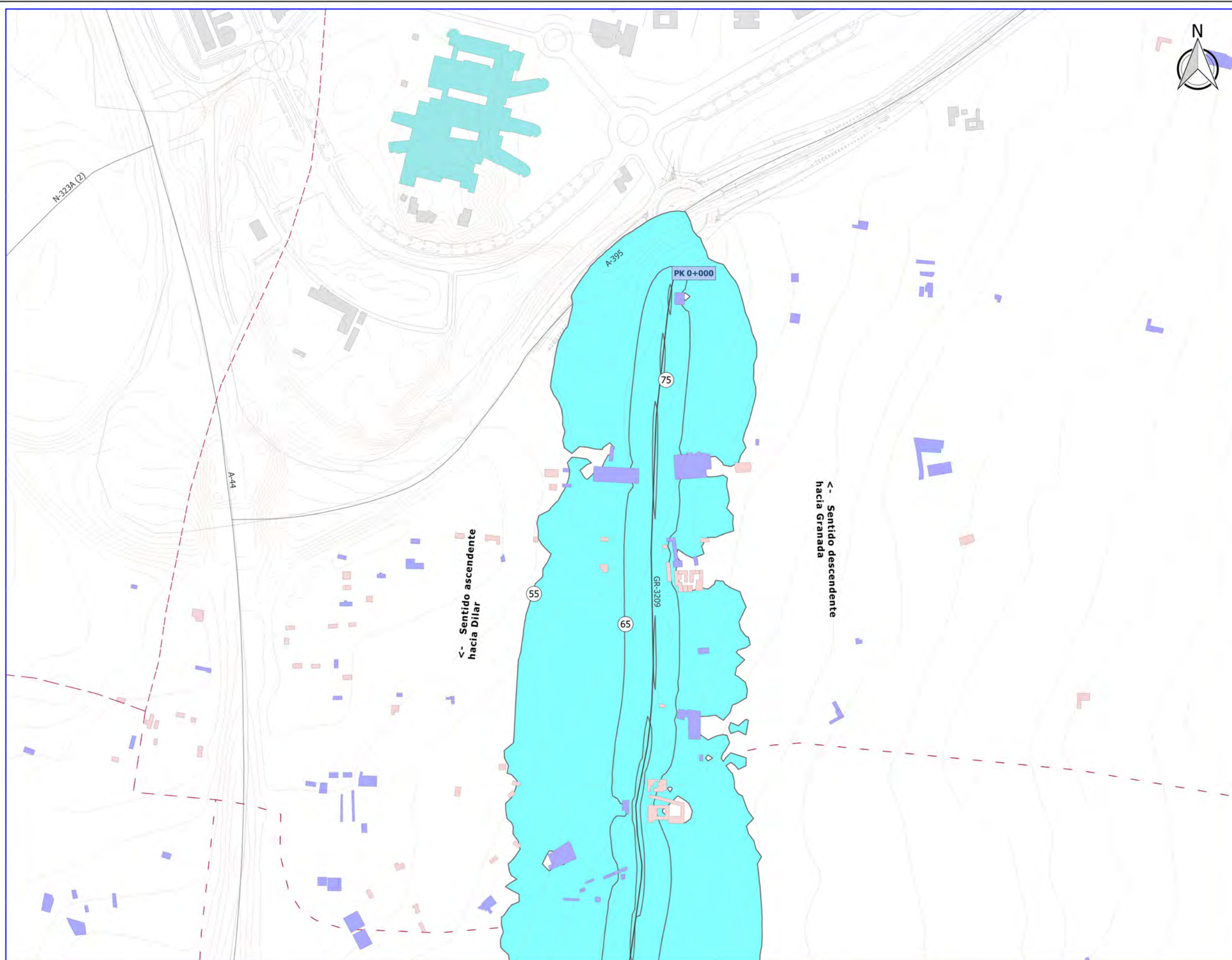
- Residencial
- Docente
- Sanitario
- Cultural
- Industrial
- Recreativo
- Otros

Niveles Sonoros (Indicador Lden)

- 55 - 60 dBA
- 60 - 65 dBA
- 65 - 70 dBA
- 70 - 75 dBA
- > 75 dBA

PLANO GUÍA





LEYENDA

- Carretera GR-3209
- Ámbito de estudio
- Entramado urbano
- Vía ferrocarril
- Hidrografía
- Curvas de nivel
- Zonas verdes urbanas
- Término municipal

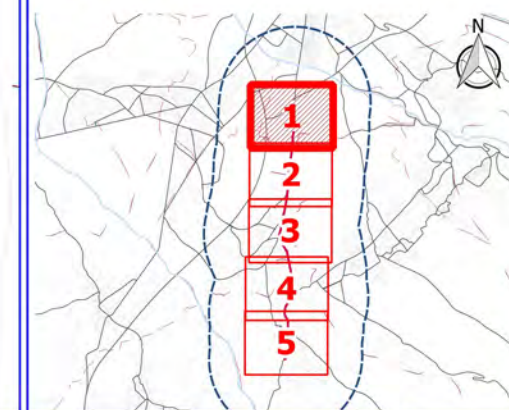
Tipología de edificaciones

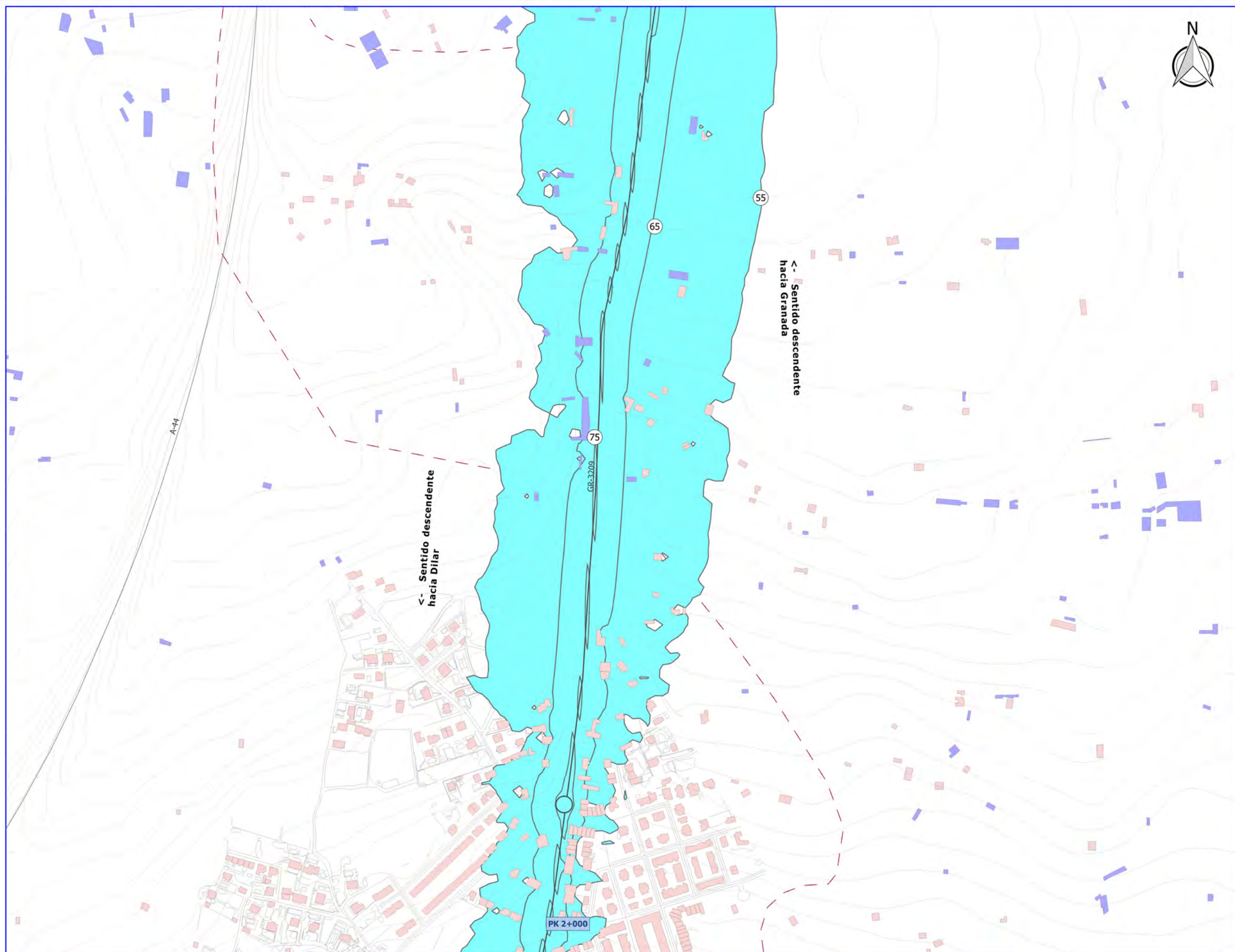
- Residencial
- Docente
- Sanitario
- Cultural
- Industrial
- Recreativo
- Otros

Mapa de afección

| Superficie expuesta | | |
|---|-------------------------------|------------------------|
| Lden (dBA) | Superficie (km ²) | |
| > 55 | 90 | |
| > 65 | 0,28 | |
| > 75 | 0,03 | |
| Población expuesta | | |
| Lden (dBA) | Viviendas (centenas) | Nº personas (centenas) |
| > 55 | 13 | 33 |
| > 65 | 8 | 22 |
| > 75 | 1 | 3 |
| Centros sanitarios y colegios expuestos | | |
| Lden (dBA) | Nº centros sanitarios | Nº colegios |
| > 55 | 0 | 0 |
| > 65 | 0 | 0 |
| > 75 | 0 | 0 |

PLANO GUÍA





LEYENDA

- Carretera GR-3209
- Ámbito de estudio
- Entramado urbano
- Vía ferrocarril
- Hidrografía
- Curvas de nivel
- Zonas verdes urbanas
- Término municipal

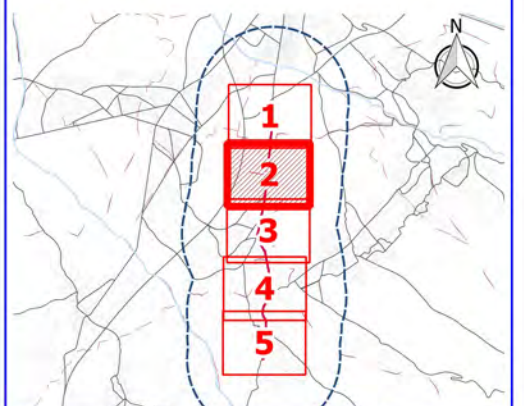
Tipología de edificaciones

- Residencial
- Docente
- Sanitario
- Cultural
- Industrial
- Recreativo
- Otros

Mapa de afectación

| Superficie expuesta | | |
|---|-------------------------------|------------------------|
| Lden (dBA) | Superficie (km ²) | |
| > 55 | 90 | |
| > 65 | 0,28 | |
| > 75 | 0,03 | |
| Población expuesta | | |
| Lden (dBA) | Viviendas (centenas) | Nº personas (centenas) |
| > 55 | 13 | 33 |
| > 65 | 8 | 22 |
| > 75 | 1 | 3 |
| Centros sanitarios y colegios expuestos | | |
| Lden (dBA) | Nº centros sanitarios | Nº colegios |
| > 55 | 0 | 0 |
| > 65 | 0 | 0 |
| > 75 | 0 | 0 |

PLANO GUÍA



Ciente: **Diputación de Granada**
 Delegación de Obras Públicas y vivienda
 Avanzamos juntos

Empresa consultora: **SINCOSUR**

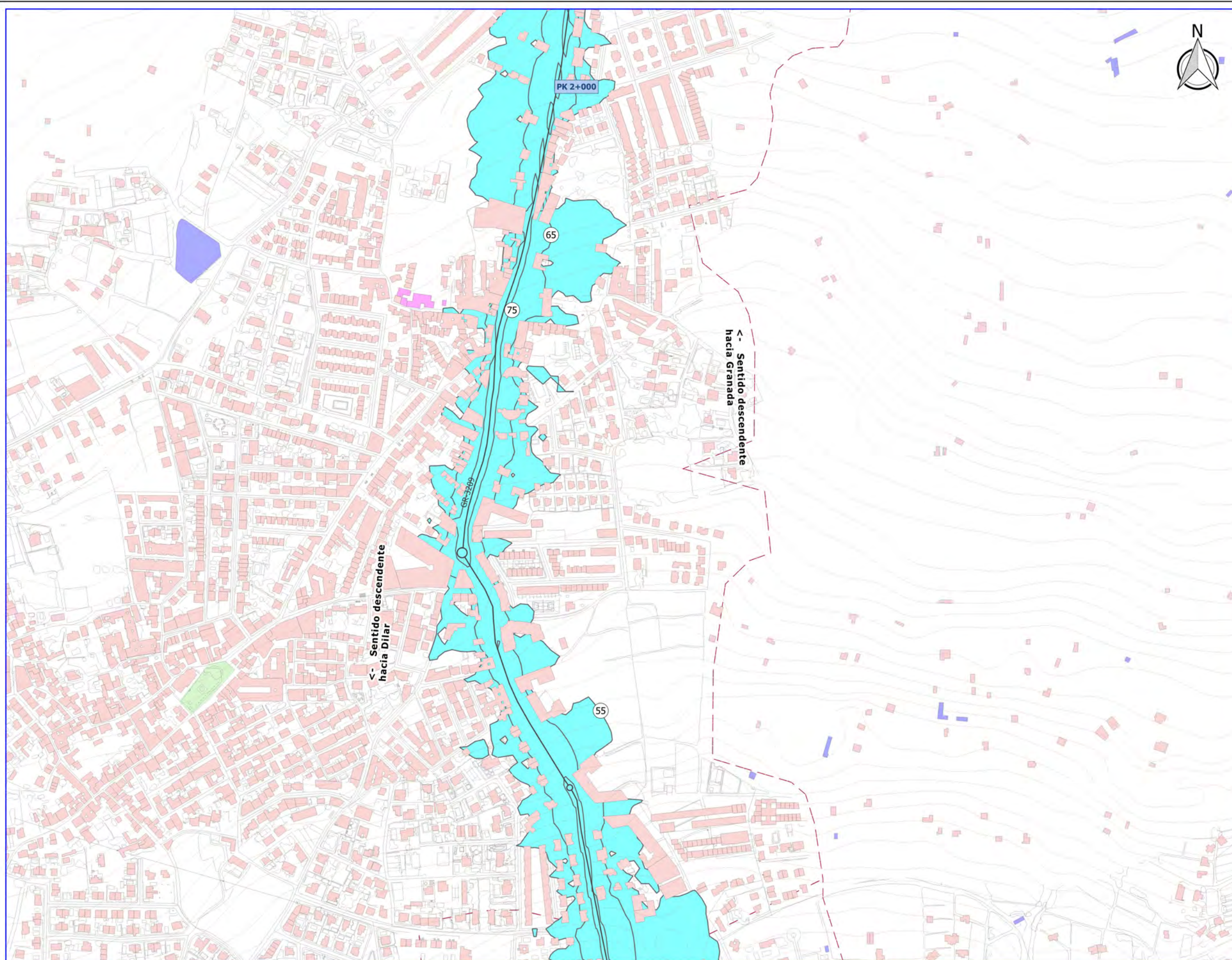
Título del proyecto: **ELABORACIÓN DE MAPA ESTRATÉGICO DE RUIDOS EN VARIAS CARRETERAS DE LA RED PROVINCIAL**

Expediente: **2015/25/0066**

Escala: **1:5.000**
 Formato original UNE-A3

Plano: **GR-3209. MAPA AFECTACIÓN. VISTA DETALLE**

| | |
|-----------|----------|
| Fecha | Nº Plano |
| MAYO 2017 | 3.2 |
| Revisión | Hoja |
| 1 | 2 DE 5 |



LEYENDA

- Carretera GR-3209
- Ámbito de estudio
- Entramado urbano
- Vía ferrocarril
- Hidrografía
- Curvas de nivel
- Zonas verdes urbanas
- Término municipal

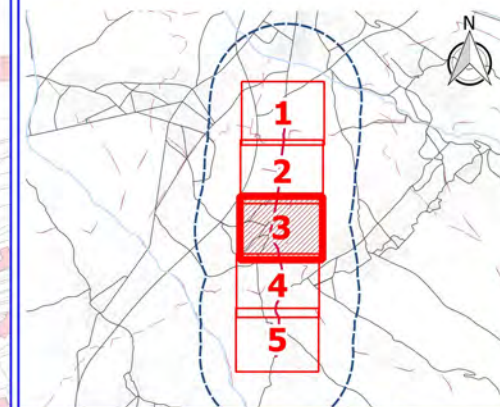
Tipología de edificaciones

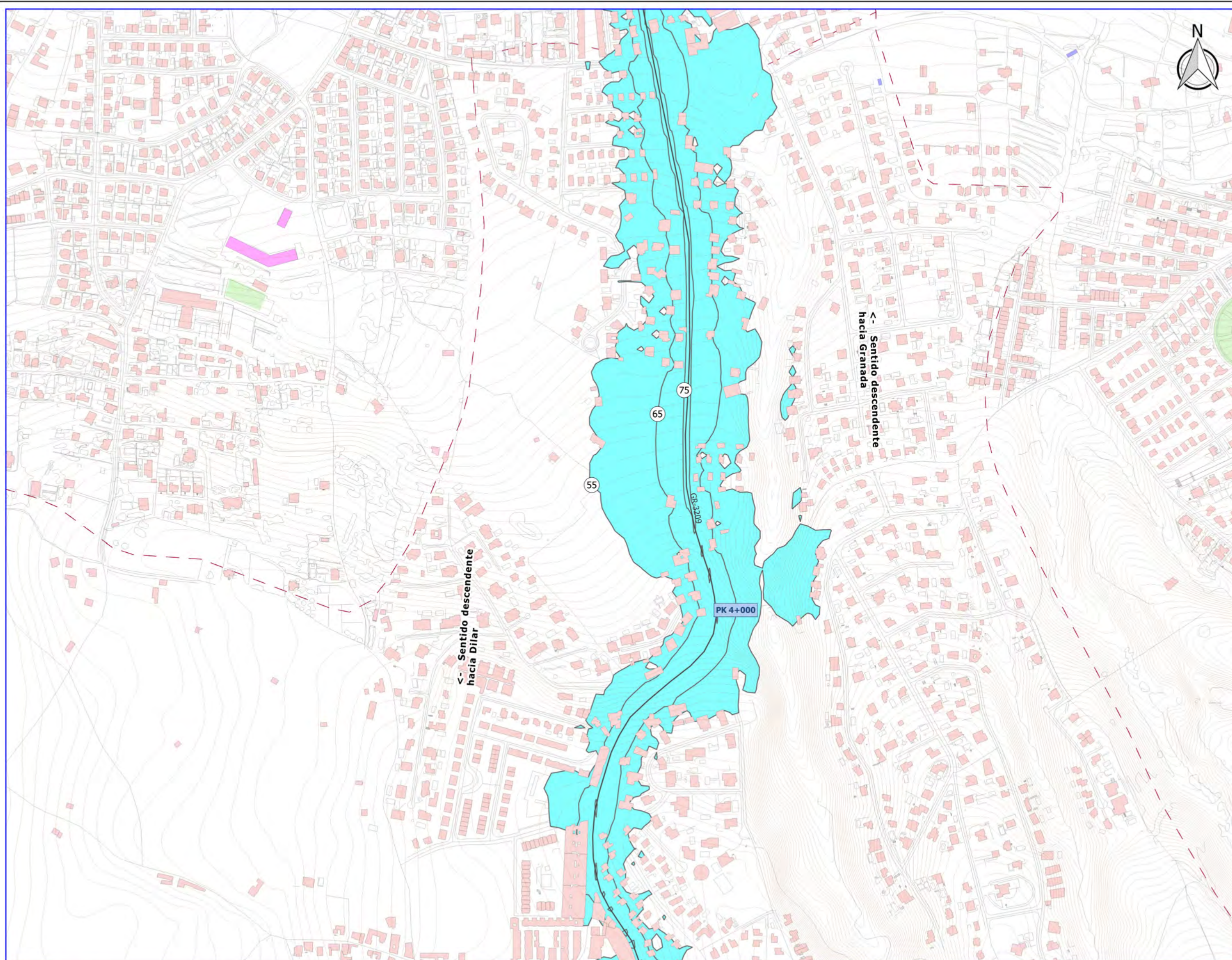
- Residencial
- Docente
- Sanitario
- Cultural
- Industrial
- Recreativo
- Otros

Mapa de afectación

| Superficie expuesta | | |
|---|-------------------------------|------------------------|
| Lden (dBA) | Superficie (km ²) | |
| > 55 | 90 | |
| > 65 | 0,28 | |
| > 75 | 0,03 | |
| Población expuesta | | |
| Lden (dBA) | Viviendas (centenas) | Nº personas (centenas) |
| > 55 | 13 | 33 |
| > 65 | 8 | 22 |
| > 75 | 1 | 3 |
| Centros sanitarios y colegios expuestos | | |
| Lden (dBA) | Nº centros sanitarios | Nº colegios |
| > 55 | 0 | 0 |
| > 65 | 0 | 0 |
| > 75 | 0 | 0 |

PLANO GUÍA





LEYENDA

- Carretera GR-3209
- Ámbito de estudio
- Entramado urbano
- Vía ferrocarril
- Hidrografía
- Curvas de nivel
- Zonas verdes urbanas
- Término municipal

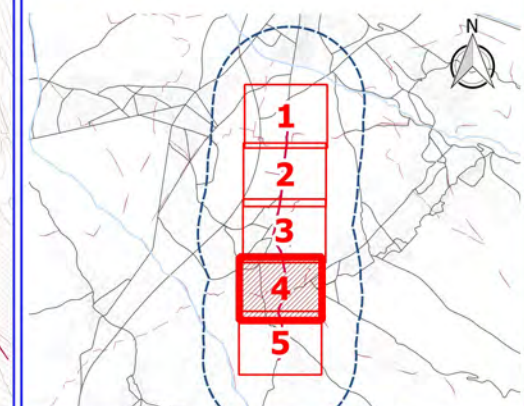
Tipología de edificaciones

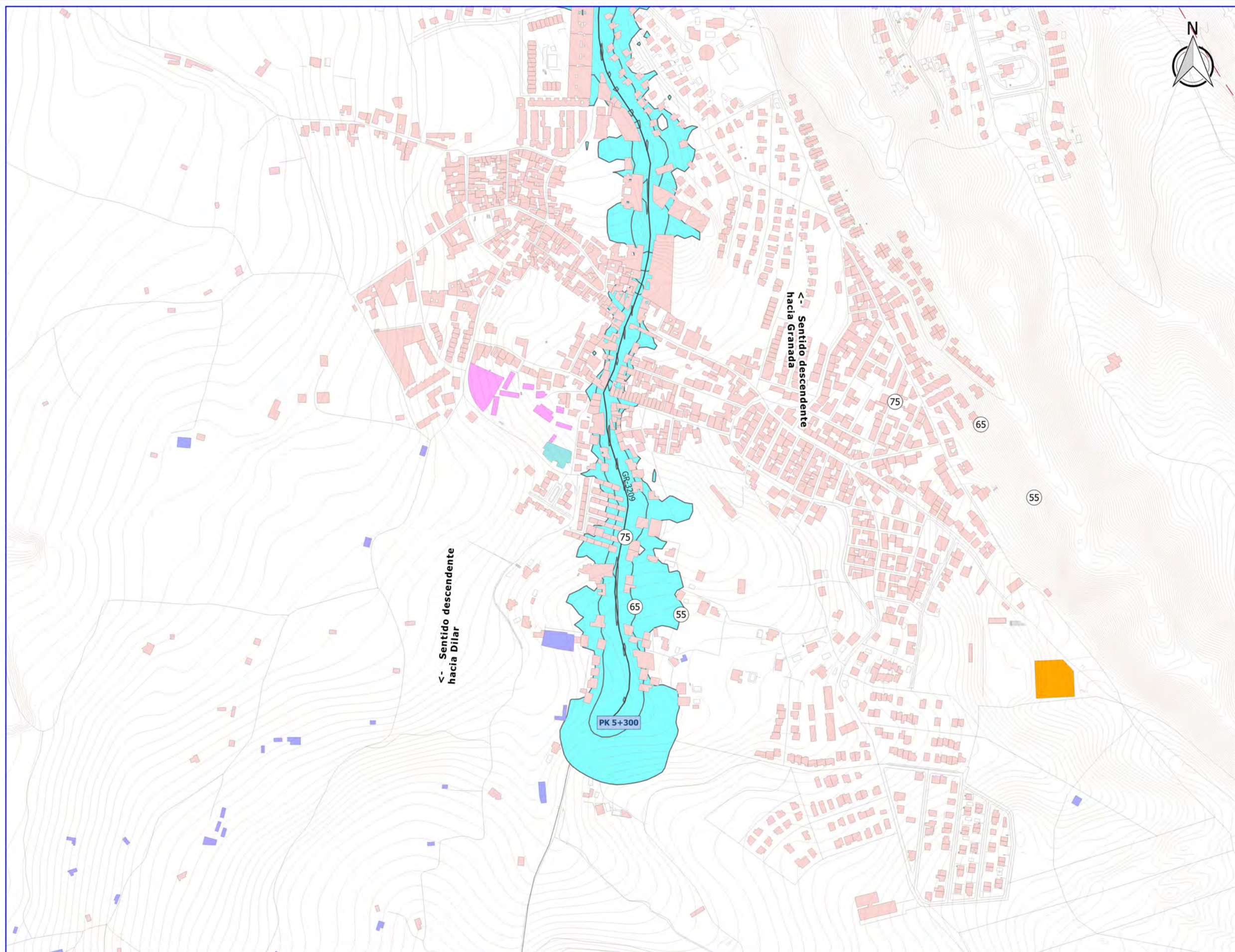
- Residencial
- Docente
- Sanitario
- Cultural
- Industrial
- Recreativo
- Otros

Mapa de afectación

| Superficie expuesta | | |
|---|-------------------------------|------------------------|
| Lden (dBA) | Superficie (km ²) | |
| > 55 | 90 | |
| > 65 | 0,28 | |
| > 75 | 0,03 | |
| Población expuesta | | |
| Lden (dBA) | Viviendas (centenas) | Nº personas (centenas) |
| > 55 | 13 | 33 |
| > 65 | 8 | 22 |
| > 75 | 1 | 3 |
| Centros sanitarios y colegios expuestos | | |
| Lden (dBA) | Nº centros sanitarios | Nº colegios |
| > 55 | 0 | 0 |
| > 65 | 0 | 0 |
| > 75 | 0 | 0 |

PLANO GUÍA





LEYENDA

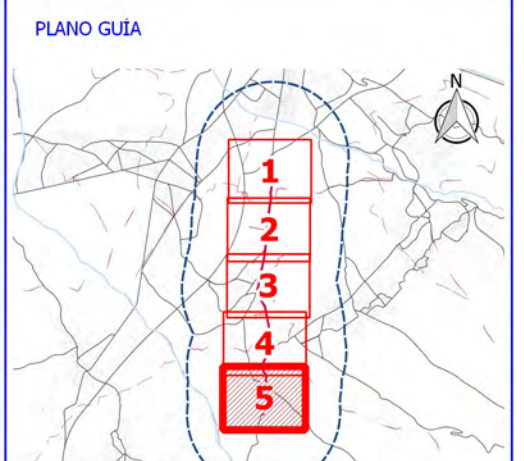
- Carretera GR-3209
- Ámbito de estudio
- Entramado urbano
- Vía ferrocarril
- Hidrografía
- Curvas de nivel
- Zonas verdes urbanas
- Término municipal

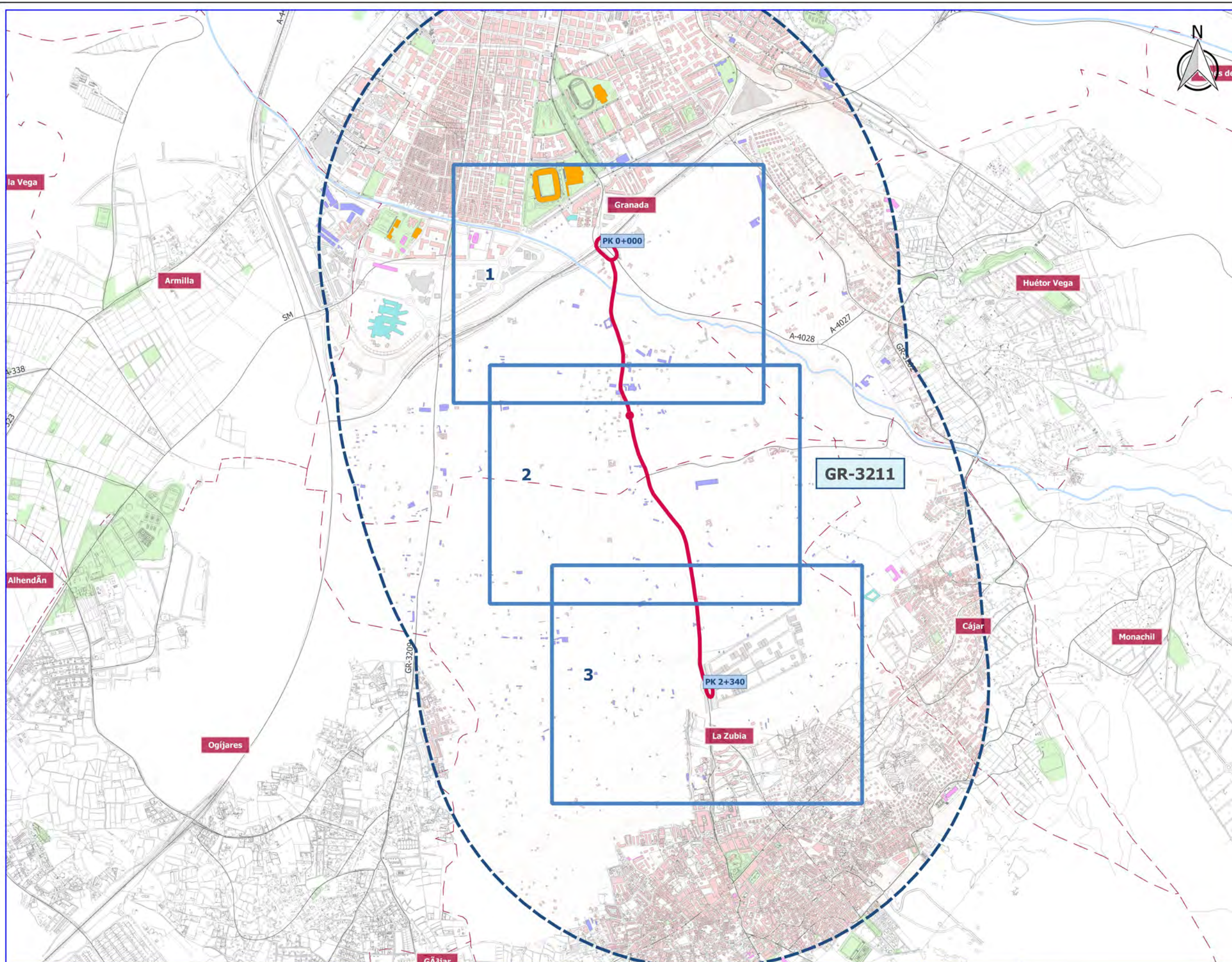
Tipología de edificaciones

- Residencial
- Docente
- Sanitario
- Cultural
- Industrial
- Recreativo
- Otros

Mapa de afectación

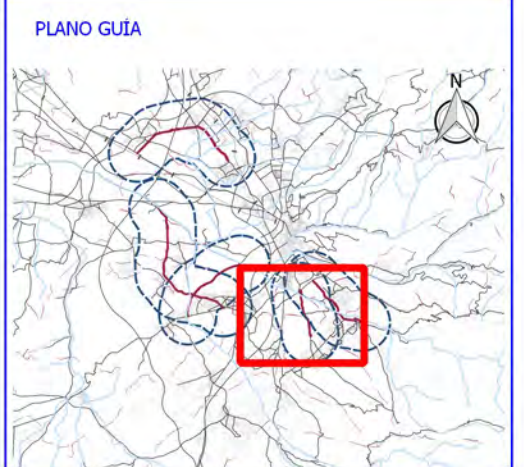
| Superficie expuesta | | |
|---|-------------------------------|------------------------|
| Lden (dBA) | Superficie (km ²) | |
| > 55 | 90 | |
| > 65 | 0,28 | |
| > 75 | 0,03 | |
| Población expuesta | | |
| Lden (dBA) | Viviendas (centenas) | Nº personas (centenas) |
| > 55 | 13 | 33 |
| > 65 | 8 | 22 |
| > 75 | 1 | 3 |
| Centros sanitarios y colegios expuestos | | |
| Lden (dBA) | Nº centros sanitarios | Nº colegios |
| > 55 | 0 | 0 |
| > 65 | 0 | 0 |
| > 75 | 0 | 0 |





- LEYENDA**
- Carretera GR-3211
 - Ámbito de estudio
 - Via ferrocarril
 - Hidrografía
 - Entramado urbano
 - Curvas de nivel
 - Zonas verdes urbanas
 - Término municipal
 - Distribución de vistas detalle

- Tipología de edificaciones**
- Residencial
 - Docente
 - Sanitario
 - Cultural
 - Industrial
 - Recreativo
 - Otros



Ciente: **Diputación de Granada**
Delegación de Obras Públicas y vivienda
Avanzamos juntos

Empresa consultora: **SINCOSUR**

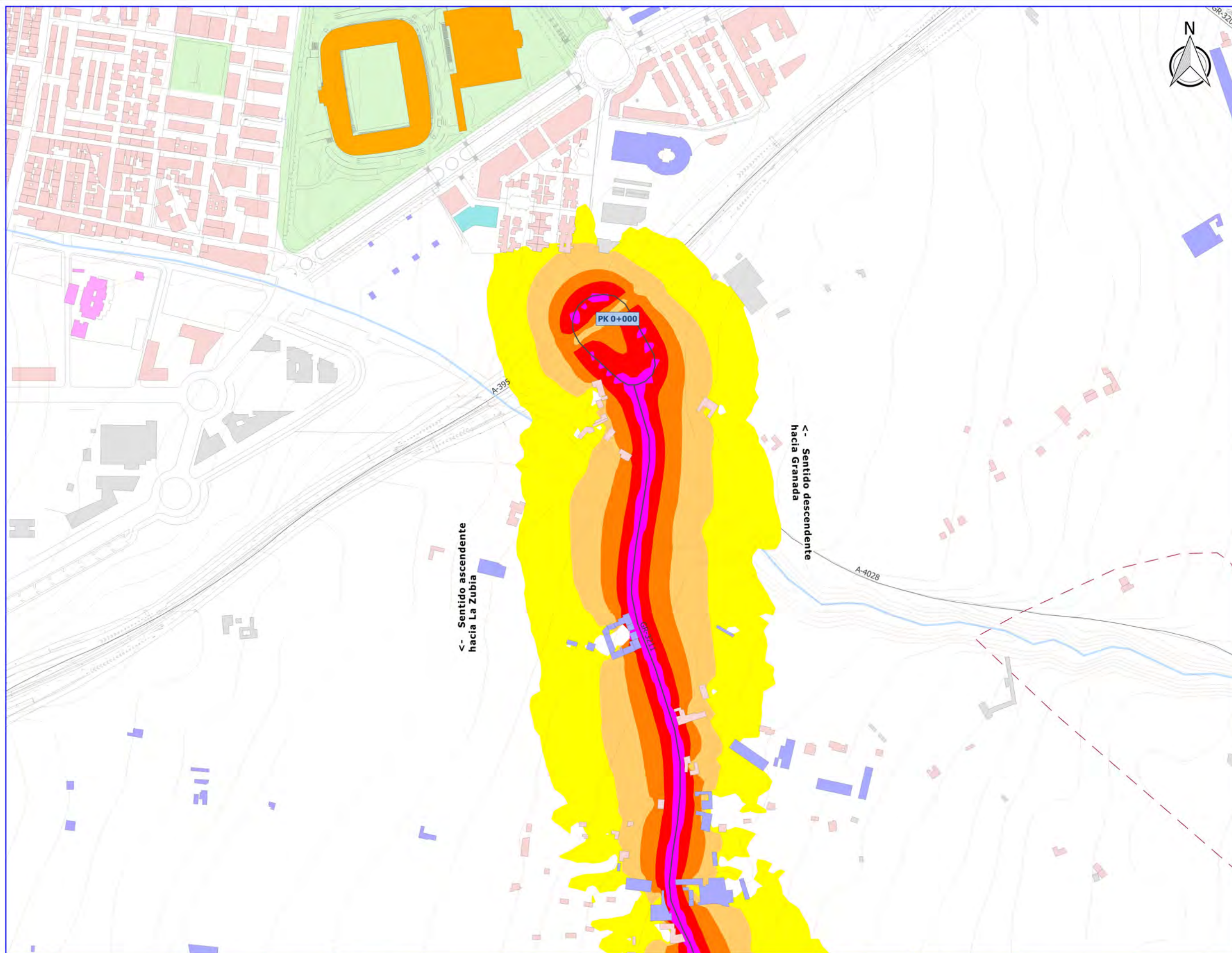
Título del proyecto: **ELABORACIÓN DE MAPA ESTRATÉGICO DE RUIDOS EN VARIAS CARRETERAS DE LA RED PROVINCIAL**

Expediente: 2015/25/0066

Escala: 1:20.000
Formato original UNE-A3

Plano: GR-3211. VISTA GENERAL

| | |
|--------------------|---------------|
| Fecha MAYO 2017 | Nº Plano 4 |
| Revisión 1 | Hoja 1 |



LEYENDA

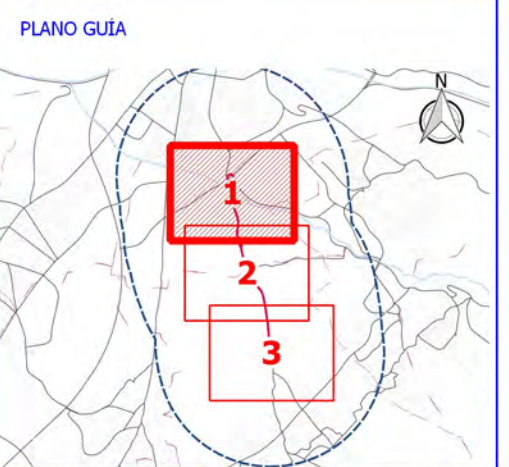
- Carretera GR-3211
- ▭ Ámbito de estudio
- Entramado urbano
- Vía ferrocarril
- Hidrografía
- Curvas de nivel
- Zonas verdes urbanas
- - - Término municipal

Tipología de edificaciones

- Residencial
- Docente
- Sanitario
- Cultural
- Industrial
- Recreativo
- Otros

Niveles Sonoros (Indicador Ldia)

- 55 - 60 dBA
- 60 - 65 dBA
- 65 - 70 dBA
- 70 - 75 dBA
- > 75 dBA



Ciente:  **Diputación de Granada**
Delegación de Obras Públicas y vivienda
Avanzamos juntos

Empresa consultora:  **S2 SINCOSUR**

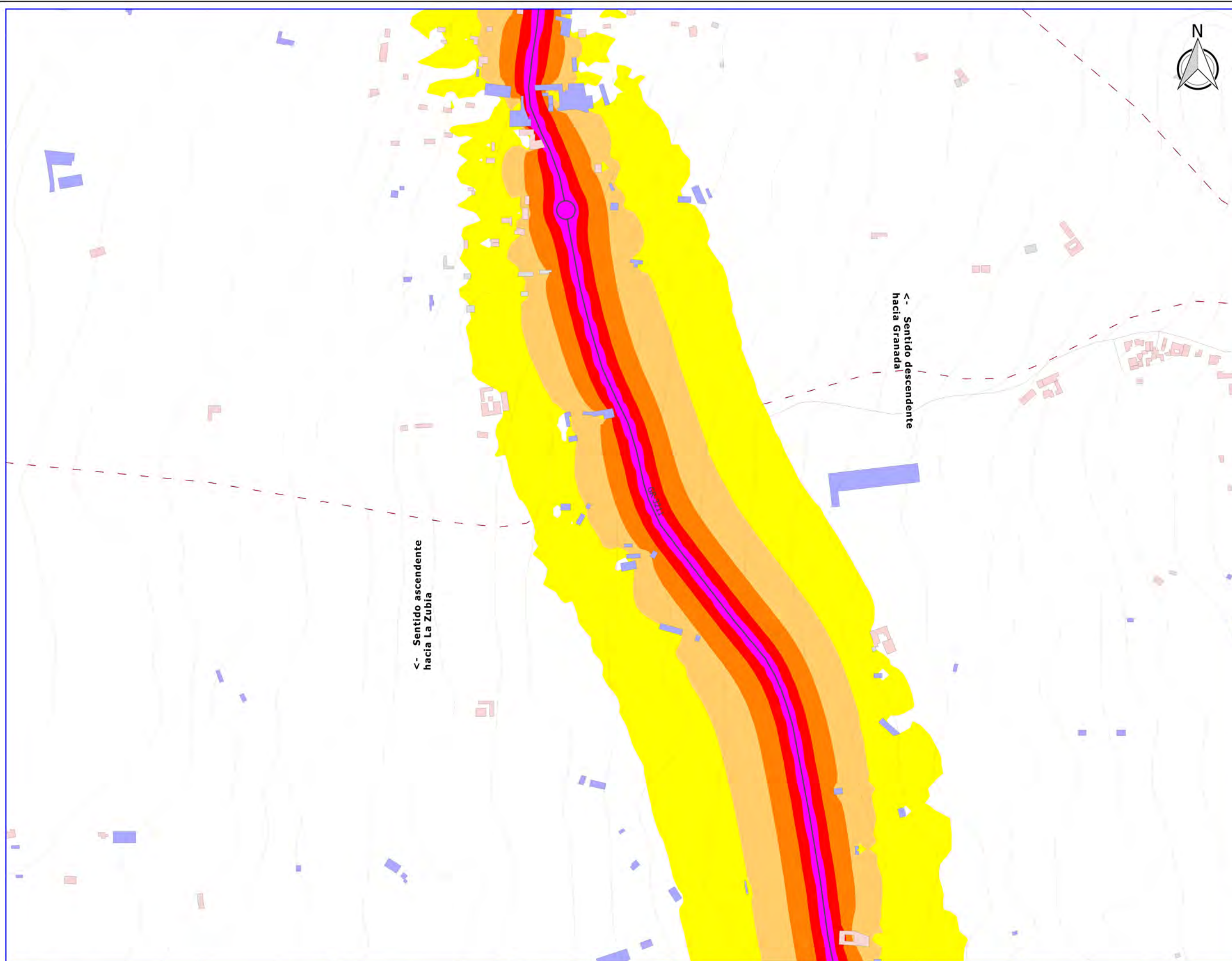
Título del proyecto: **ELABORACIÓN DE MAPA ESTRATÉGICO DE RUIDOS EN VARIAS CARRETERAS DE LA RED PROVINCIAL**

Expediente: **2015/25/0066**

Escala: **1:5.000**
Formato original UNE-A3

Plano: **GR-3211. MAPA DE NIVELES SONOROS, INDICADOR LDIA. VISTA DETALLE**

| | |
|-----------|----------|
| Fecha | Nº Plano |
| MAYO 2017 | 4.1.1 |
| Revisión | Hoja |
| 1 | 1 DE 3 |



LEYENDA

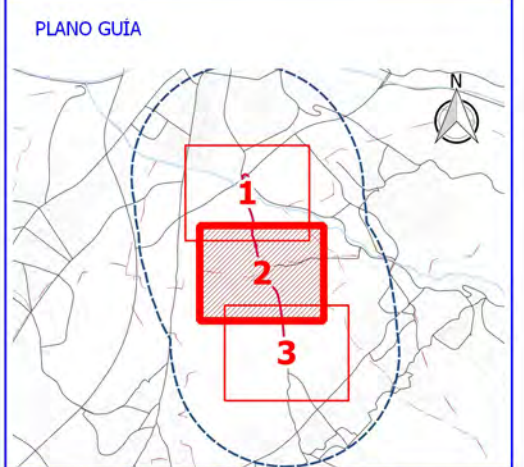
- Carretera GR-3211
- ▭ Ámbito de estudio
- Entramado urbano
- Vía ferrocarril
- Hidrografía
- Curvas de nivel
- Zonas verdes urbanas
- - - Término municipal

Tipología de edificaciones

- Residencial
- Docente
- Sanitario
- Cultural
- Industrial
- Recreativo
- Otros

Niveles Sonoros (Indicador L_{dia})

- 55 - 60 dBA
- 60 - 65 dBA
- 65 - 70 dBA
- 70 - 75 dBA
- > 75 dBA



Ciente:  **Diputación de Granada**
Delegación de Obras Públicas y vivienda
Avanzamos juntos

Empresa consultora:  **SINCOSUR**

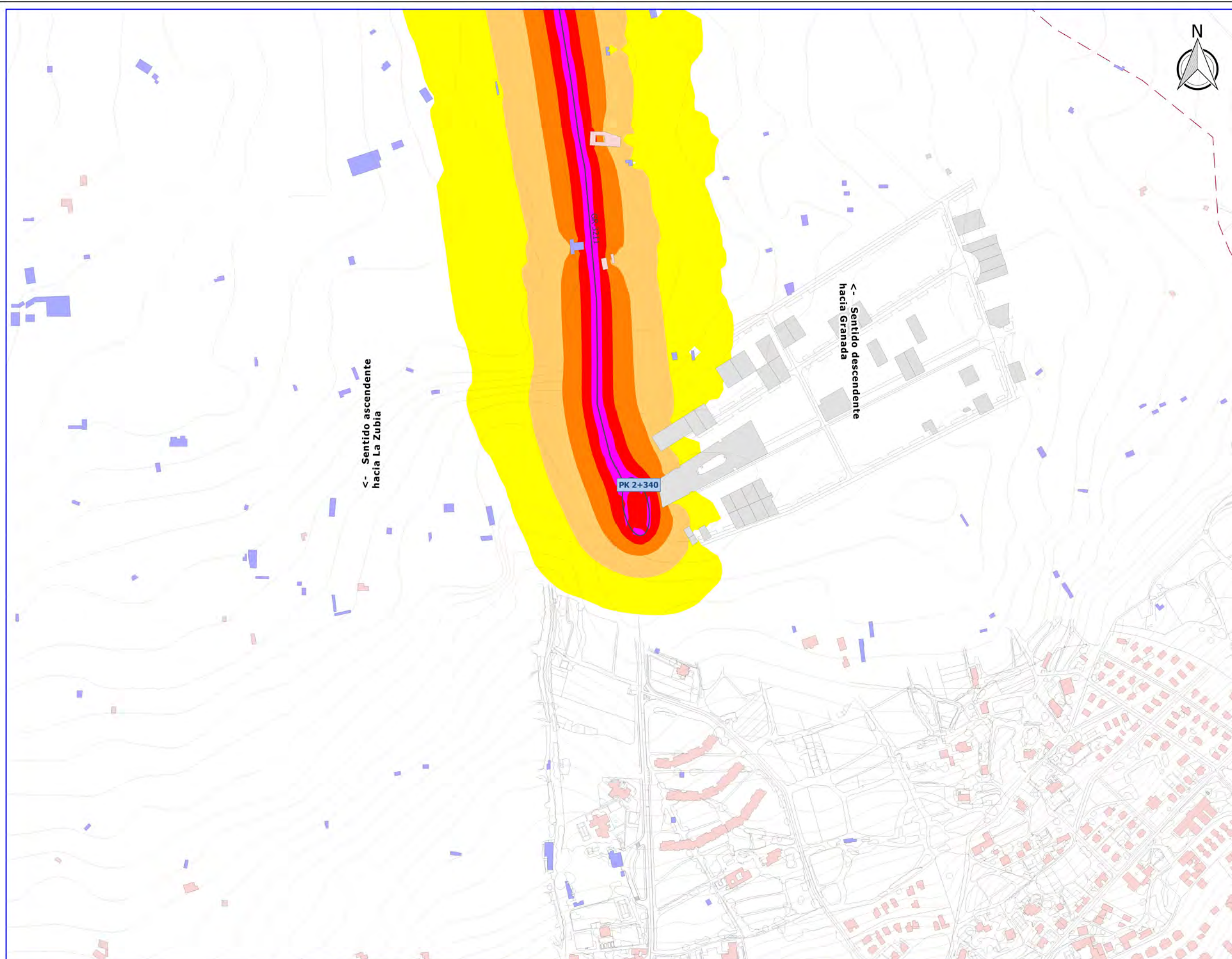
Título del proyecto: **ELABORACIÓN DE MAPA ESTRATÉGICO DE RUIDOS EN VARIAS CARRETERAS DE LA RED PROVINCIAL**

Expediente: **2015/25/0066**

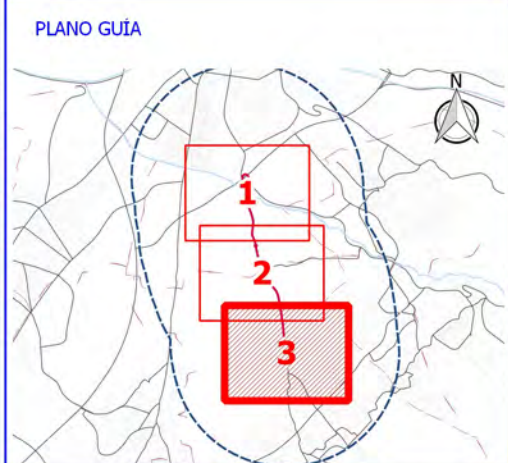
Escala: **1:5.000**
Formato original
UNE-A3

Plano: **GR-3211. MAPA DE NIVELES SONOROS. INDICADOR LDIA. VISTA DETALLE**

| | |
|-----------|----------|
| Fecha | Nº Plano |
| MAYO 2017 | 4.1.1 |
| Revisión | Hoja |
| 1 | 2 DE 3 |



- LEYENDA**
- Carretera GR-3211
 - Ámbito de estudio
 - Entramado urbano
 - Vía ferrocarril
 - Hidrografía
 - Curvas de nivel
 - Zonas verdes urbanas
 - Término municipal
- Tipología de edificaciones**
- Residencial
 - Docente
 - Sanitario
 - Cultural
 - Industrial
 - Recreativo
 - Otros
- Niveles Sonoros (Indicador L_{día})**
- 55 - 60 dBA
 - 60 - 65 dBA
 - 65 - 70 dBA
 - 70 - 75 dBA
 - > 75 dBA



Ciente: **Diputación de Granada**
 Delegación de Obras Públicas y vivienda
 Avanzamos junt@s

Empresa consultora: **S2 SINCOSUR**

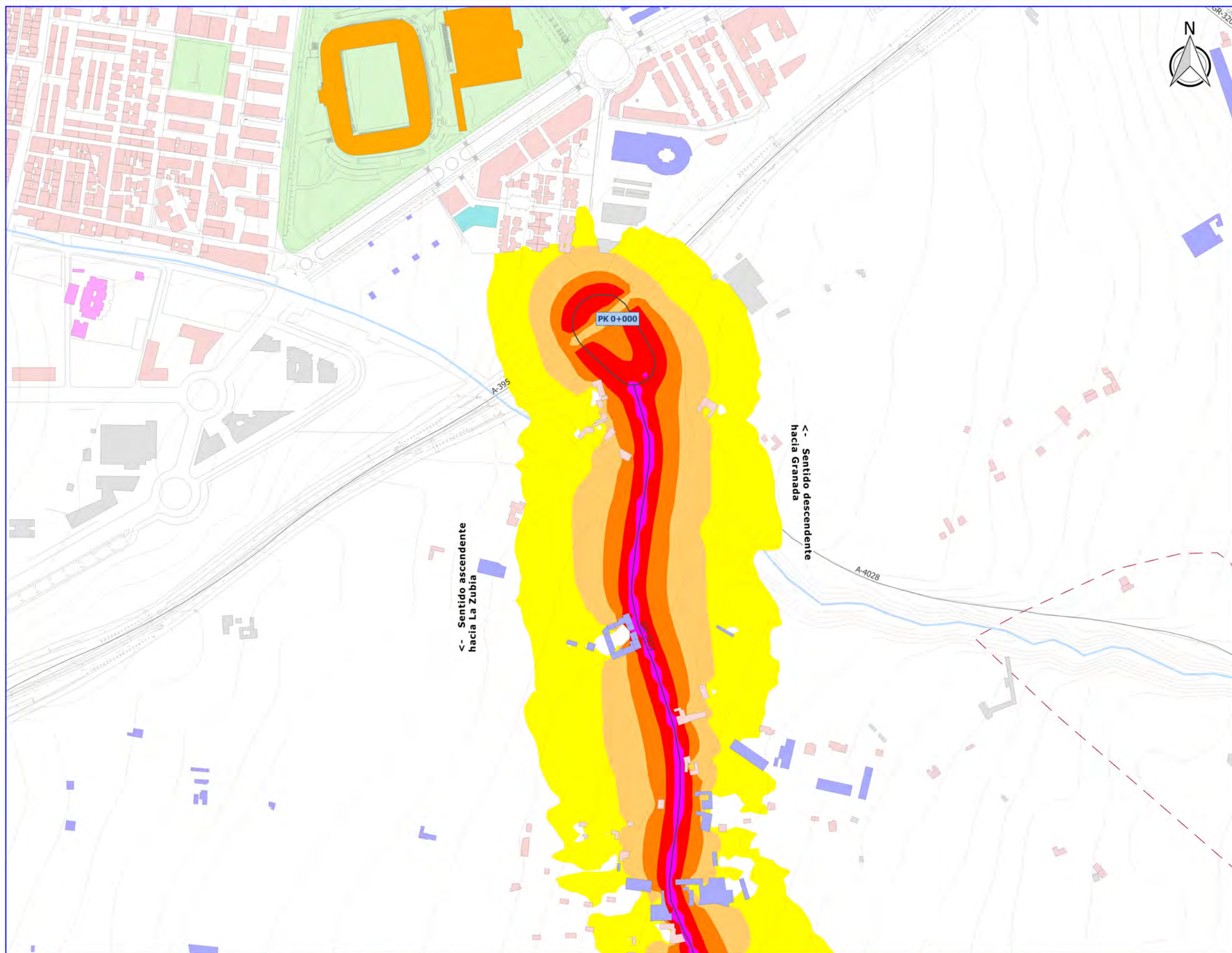
Título del proyecto: **ELABORACIÓN DE MAPA ESTRATÉGICO DE RUIDOS EN VARIAS CARRETERAS DE LA RED PROVINCIAL**

Expediente: **2015/25/0066**

Escala: **1:5.000**
 Formato original UNE-A3

Plano: **GR-3211. MAPA DE NIVELES SONOROS. INDICADOR LDIA. VISTA DETALLE**

| | |
|--------------------|-------------------|
| Fecha MAYO 2017 | Nº Plano 4.1.1 |
| Revisión 1 | Hoja 3 DE 3 |



LEYENDA

- Carretera GR-3211
- Ámbito de estudio
- Entramado urbano
- Vía ferrocarril
- Hidrografía
- Curvas de nivel
- Zonas verdes urbanas
- Término municipal

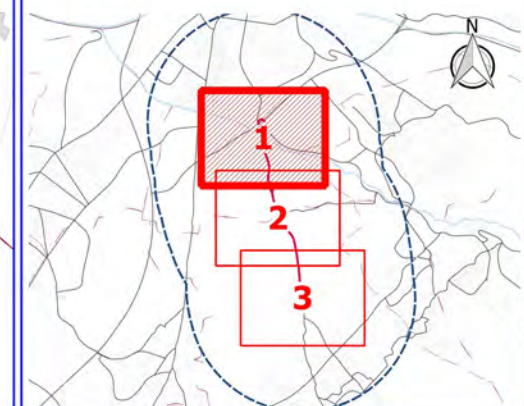
Tipología de edificaciones

- Residencial
- Docente
- Sanitario
- Cultural
- Industrial
- Recreativo
- Otros

GR3211_Le

- 55 - 60 dBA
- 60 - 65 dBA
- 65 - 70 dBA
- 70 - 75 dBA
- > 75 dBA symbol"/> > 75 dBA

PLANO GUÍA



Ciente:  **Diputación de Granada**
Delegación de Obras Públicas y vivienda
Avanzamos juntos

Empresa consultora:  **S2 SINCOSUR**

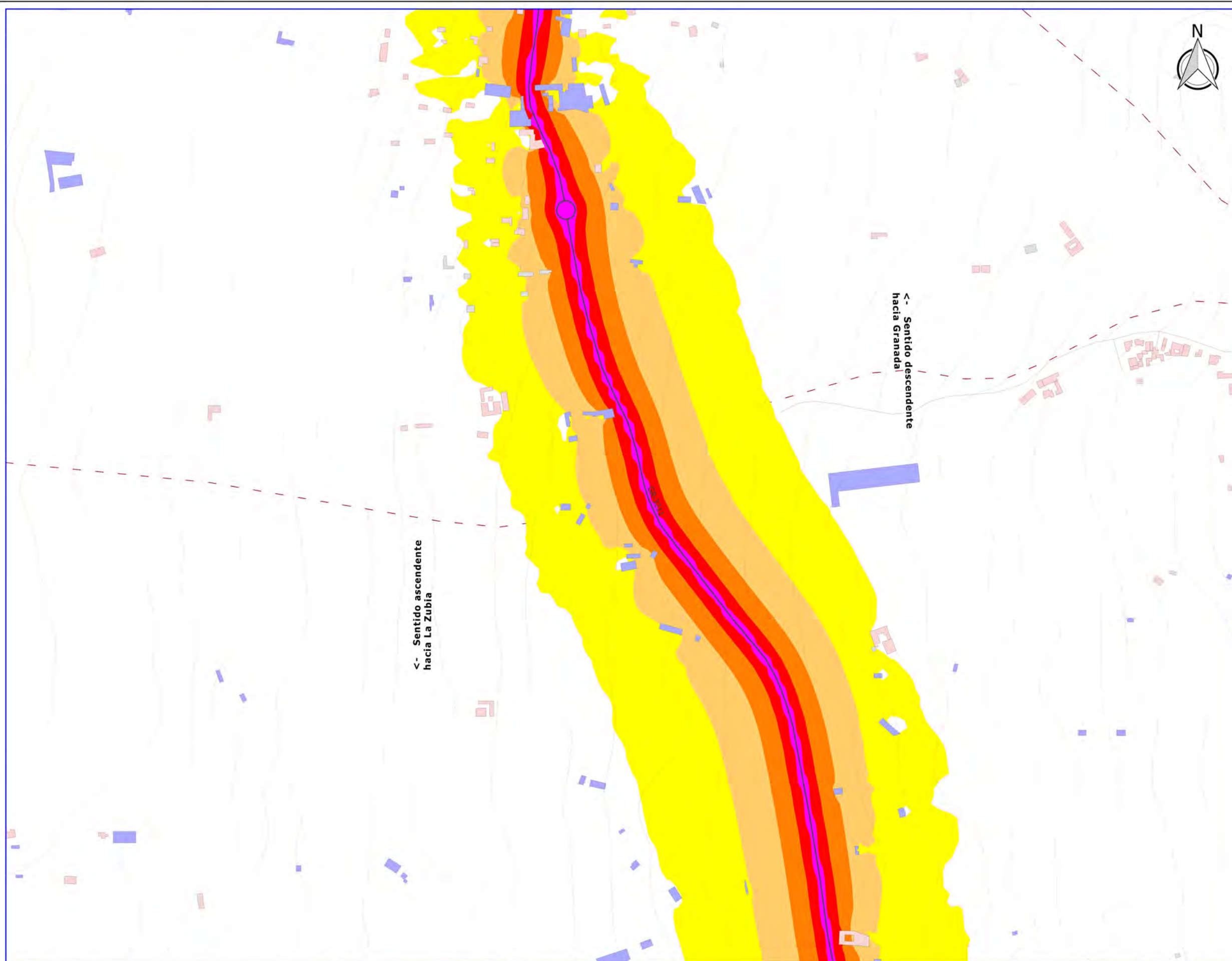
Título del proyecto:
ELABORACIÓN DE MAPA ESTRATÉGICO DE RUIDOS EN VARIAS CARRETERAS DE LA RED PROVINCIAL

Expediente:
2015/25/0066

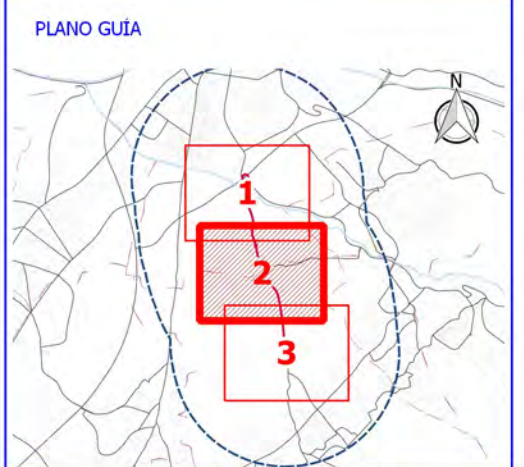
Escala:
1:5.000
Formato original UNE-A3

Plano:
GR-3211. MAPA DE NIVELES SONOROS. INDICADOR L TARDE. VISTA DETALLE

| | |
|--------------------|-------------------|
| Fecha MAYO 2017 | Nº Plano 4.1.2 |
| Revisión 1 | Hoja 1 DE 3 |



- LEYENDA**
- Carretera GR-3211
 - ▭ Ámbito de estudio
 - Entramado urbano
 - Via ferrocarril
 - Hidrografía
 - Curvas de nivel
 - Zonas verdes urbanas
 - - - Término municipal
- Tipología de edificaciones**
- Residencial
 - Docente
 - Sanitario
 - Cultural
 - Industrial
 - Recreativo
 - Otros
- GR3211_Le**
- 55 - 60 dBA
 - 60 - 65 dBA
 - 65 - 70 dBA
 - 70 - 75 dBA
 - > 75 dBA



Ciente:  **Diputación de Granada**
Delegación de Obras Públicas y vivienda
Avanzamos juntos

Empresa consultora:  **S2 SINCOSUR**

Título del proyecto: **ELABORACIÓN DE MAPA ESTRATÉGICO DE RUIDOS EN VARIAS CARRETERAS DE LA RED PROVINCIAL**

Expediente: **2015/25/0066**

Escala: **1:5.000**
Formato original
UNE-A3

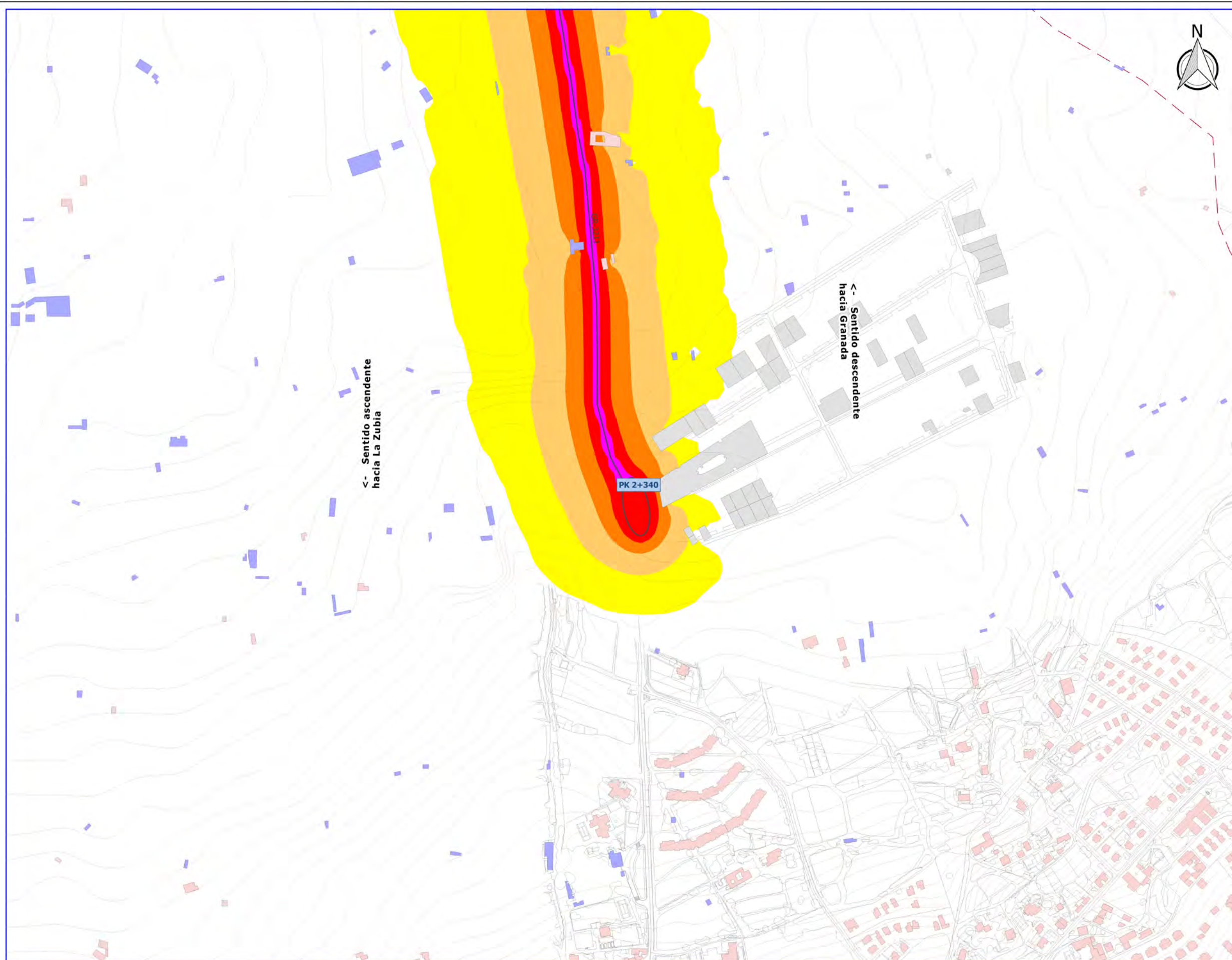
Plano: **GR-3211. MAPA DE NIVELES SONOROS. INDICADOR L TARDE. VISTA DETALLE**

Fecha: **MAYO 2017**

Revisión: **1**

Nº Plano: **4.1.2**

Hoja: **2 DE 3**



LEYENDA

- Carretera GR-3211
- Ámbito de estudio
- Entramado urbano
- Vía ferrocarril
- Hidrografía
- Curvas de nivel
- Zonas verdes urbanas
- Término municipal

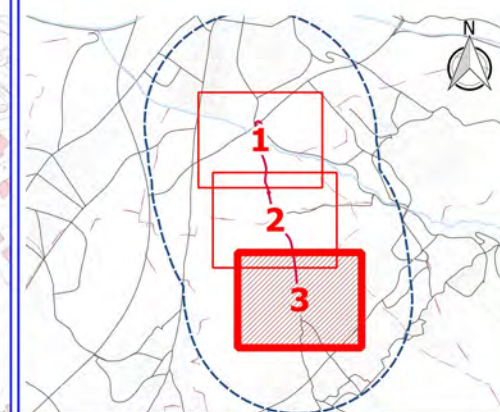
Tipología de edificaciones

- Residencial
- Docente
- Sanitario
- Cultural
- Industrial
- Recreativo
- Otros

GR3211_Le

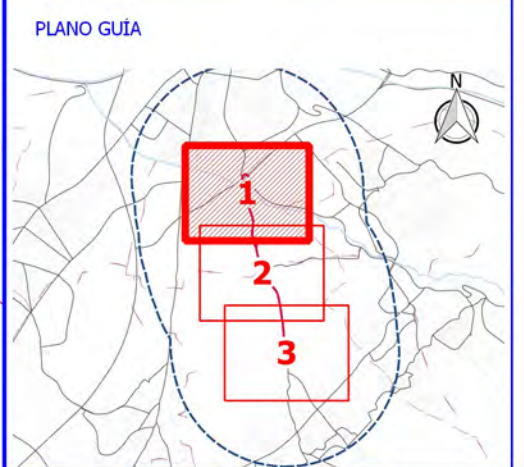
- 55 - 60 dBA
- 60 - 65 dBA
- 65 - 70 dBA
- 70 - 75 dBA
- > 75 dBA symbol"/> > 75 dBA

PLANO GUÍA





- LEYENDA**
- Carretera GR-3211
 - ▭ Ámbito de estudio
 - Entramado urbano
 - Vía ferrocarril
 - Hidrografía
 - Curvas de nivel
 - Zonas verdes urbanas
 - - - Término municipal
- Tipología de edificaciones**
- Residencial
 - Docente
 - Sanitario
 - Cultural
 - Industrial
 - Recreativo
 - Otros
- Niveles Sonoros (Indicador Lnoche)**
- 50 - 55 dBA
 - 55 - 60 dBA
 - 60 - 65 dBA
 - 65 - 70 dBA
 - > 70 dBA



Ciente:  **Diputación de Granada**
Delegación de Obras Públicas y vivienda
Avanzamos juntos

Empresa consultora:  **S2 SINCOSUR**

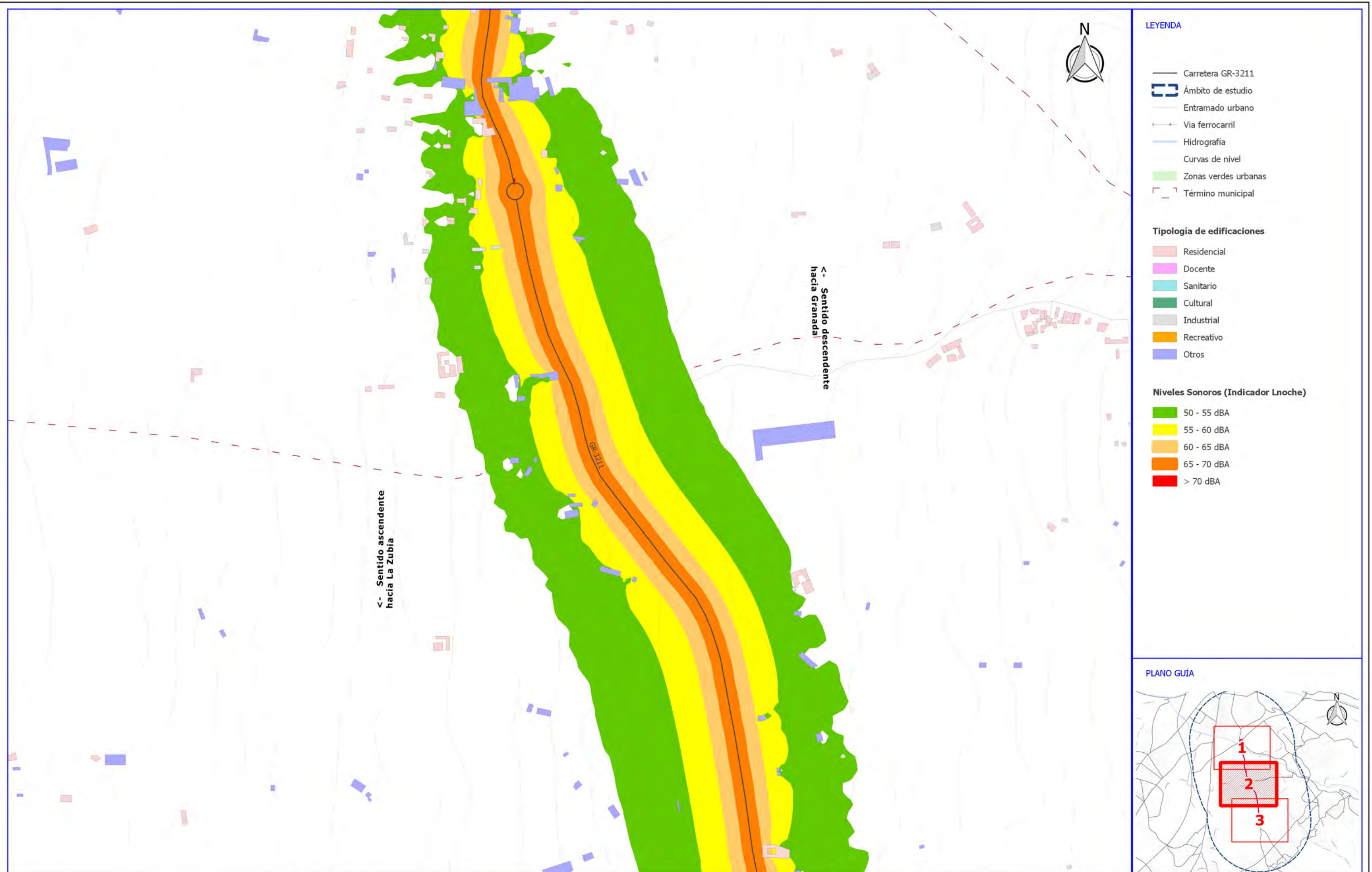
Título del proyecto: **ELABORACIÓN DE MAPA ESTRATÉGICO DE RUIDOS EN VARIAS CARRETERAS DE LA RED PROVINCIAL**

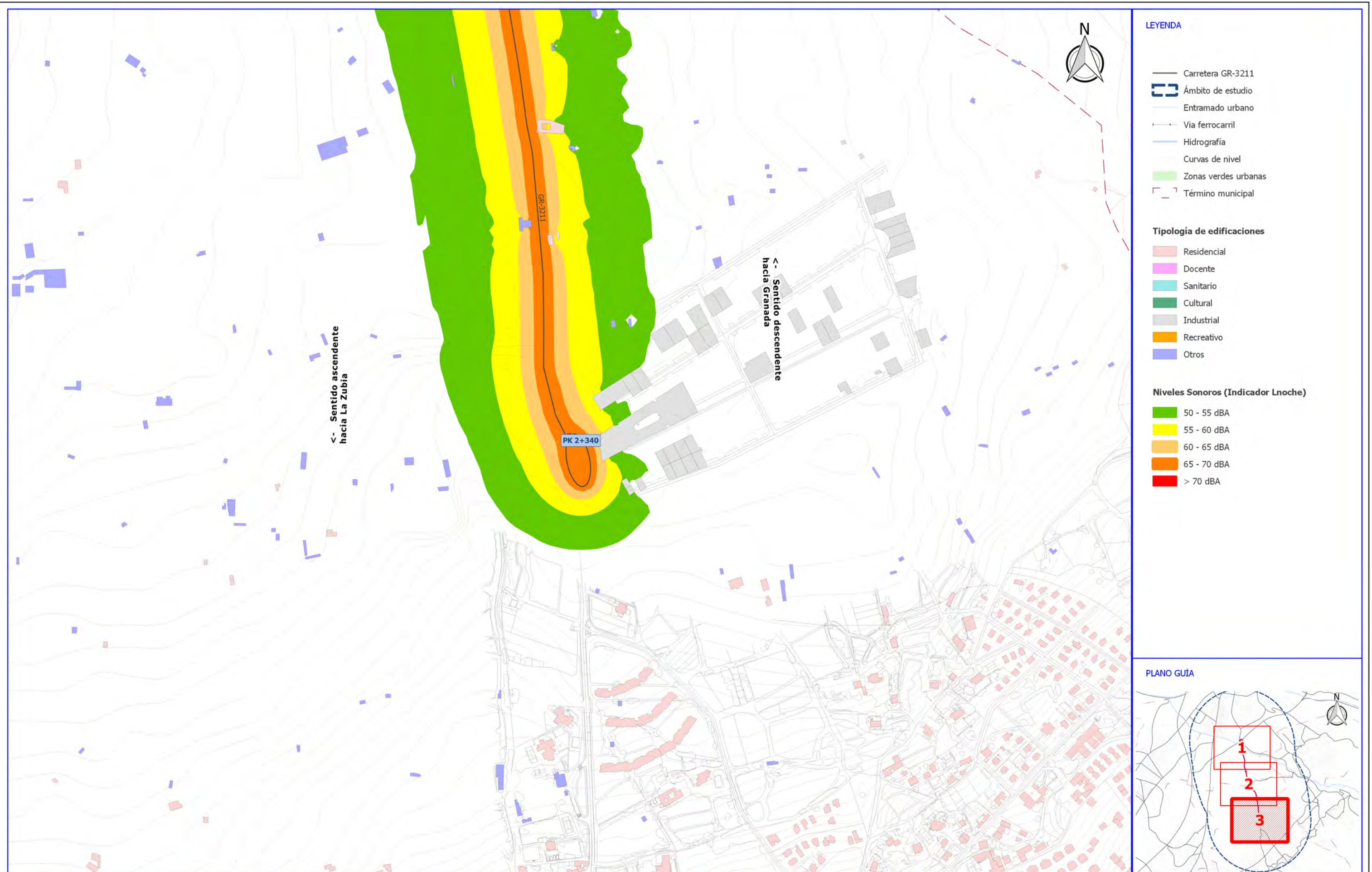
Expediente: **2015/25/0066**

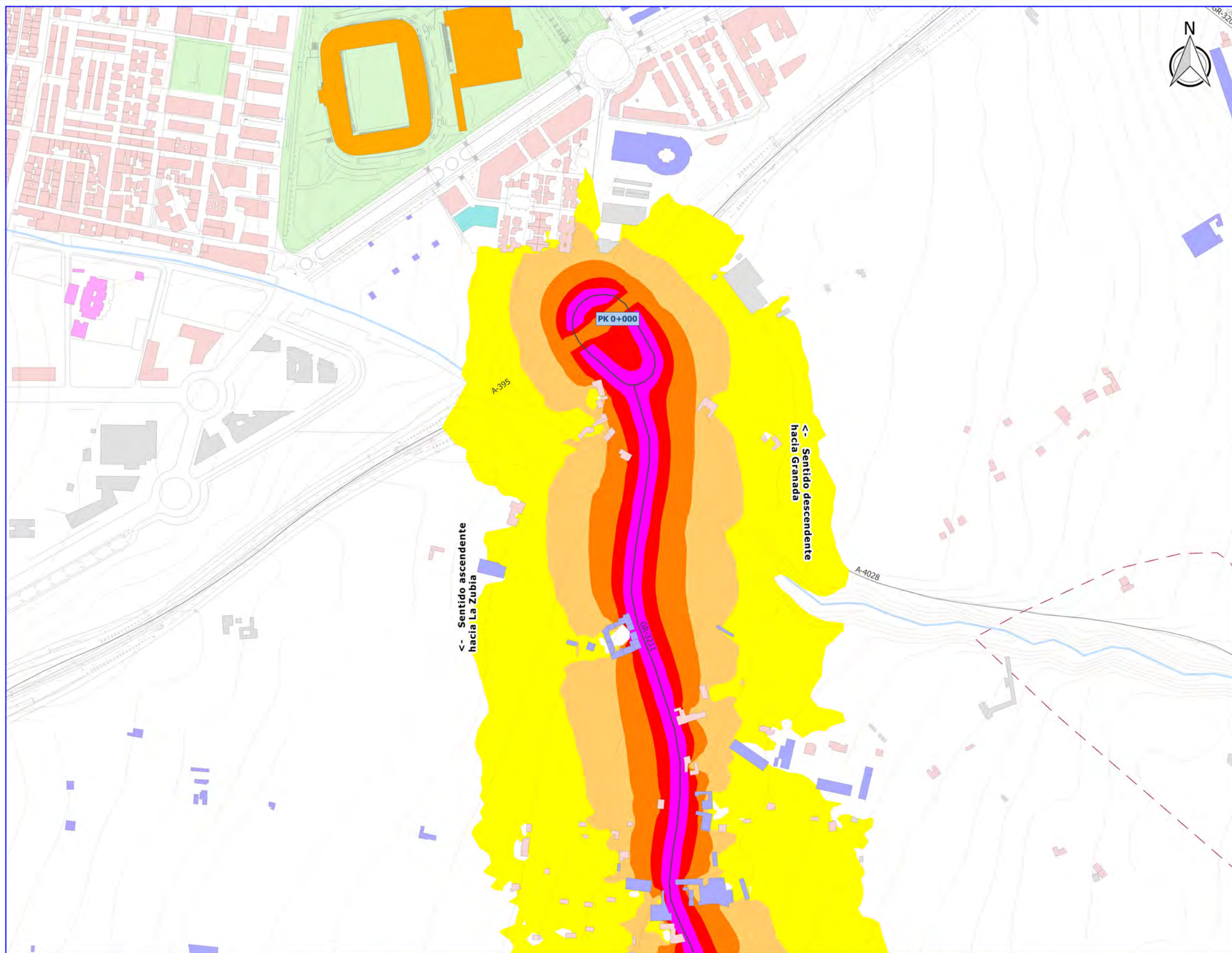
Escala: **1:5.000**
Formato original UNE-A3

Plano: **GR-3211. MAPA DE NIVELES SONOROS. INDICADOR LNOCHE. VISTA DETALLE**

| | |
|-----------|----------|
| Fecha | Nº Plano |
| MAYO 2017 | 4.1.3 |
| Revisión | Hoja |
| 1 | 1 DE 3 |







LEYENDA

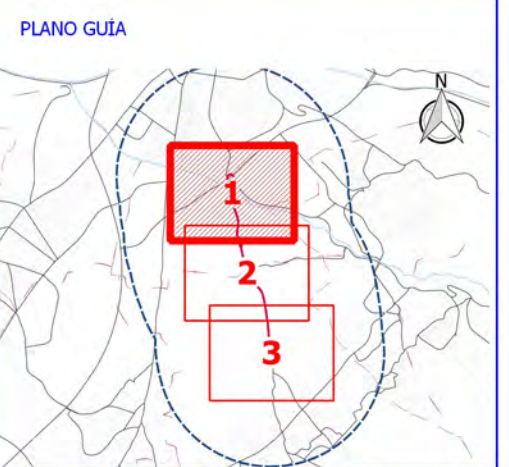
- Carretera GR-3211
- ▭ Ámbito de estudio
- Entramado urbano
- Vía ferrocarril
- Hidrografía
- Curvas de nivel
- Zonas verdes urbanas
- - - Término municipal

Tipología de edificaciones

- Residencial
- Docente
- Sanitario
- Cultural
- Industrial
- Recreativo
- Otros

Niveles Sonoros (Indicador Lden)

- 55 - 60 dBA
- 60 - 65 dBA
- 65 - 70 dBA
- 70 - 75 dBA
- > 75 dBA



Ciente:  **Diputación de Granada**
Delegación de Obras Públicas y vivienda
Avanzamos junt@s

Empresa consultora:  **S2 SINCOSUR**

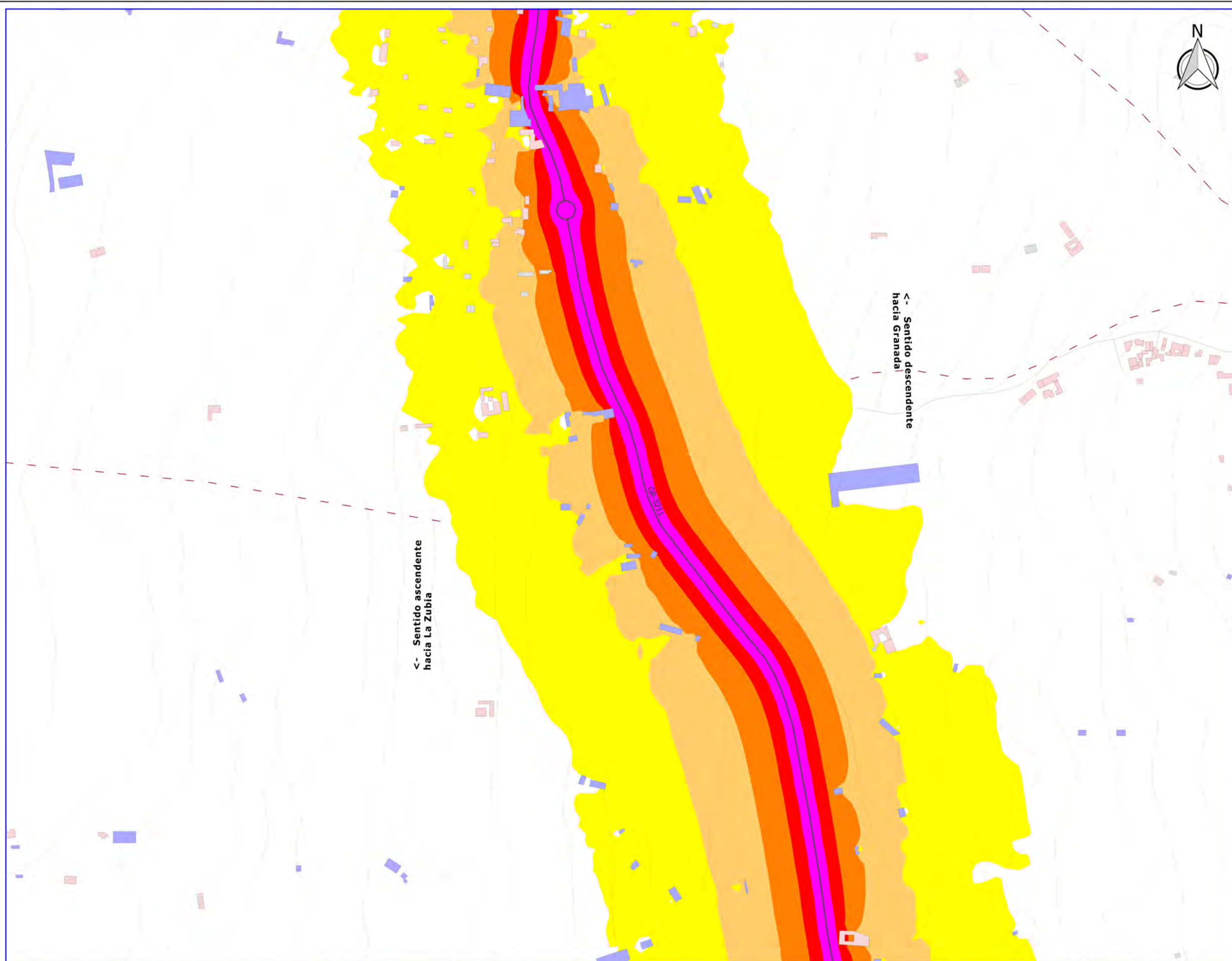
Título del proyecto: **ELABORACIÓN DE MAPA ESTRATÉGICO DE RUIDOS EN VARIAS CARRETERAS DE LA RED PROVINCIAL**

Expediente: **2015/25/0066**

Escala: **1:5.000**
Formato original UNE-A3

Plano: **GR-3211. MAPA DE NIVELES SONOROS. INDICADOR Lden. VISTA DETALLE**

| | |
|-----------|----------|
| Fecha | Nº Plano |
| MAYO 2017 | 4.1.4 |
| Revisión | Hoja |
| 1 | 1 DE 3 |



LEYENDA

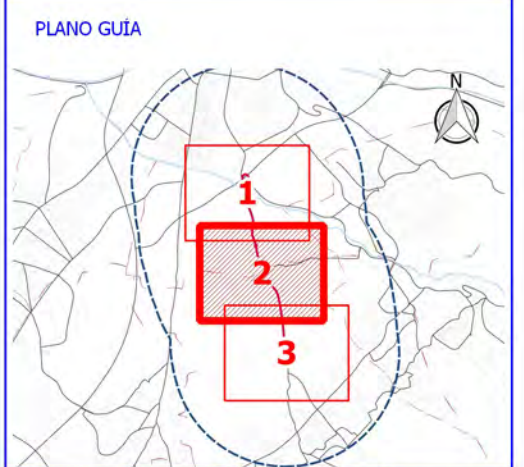
- Carretera GR-3211
- ▭ Ámbito de estudio
- Entramado urbano
- Vía ferrocarril
- Hidrografía
- Curvas de nivel
- Zonas verdes urbanas
- - - Término municipal

Tipología de edificaciones

- Residencial
- Docente
- Sanitario
- Cultural
- Industrial
- Recreativo
- Otros

Niveles Sonoros (Indicador Lden)

- 55 - 60 dBA
- 60 - 65 dBA
- 65 - 70 dBA
- 70 - 75 dBA
- > 75 dBA



Ciente:  **Diputación de Granada**
Delegación de Obras Públicas y vivienda
Avanzamos juntos

Empresa consultora:  **S2 SINCOSUR**

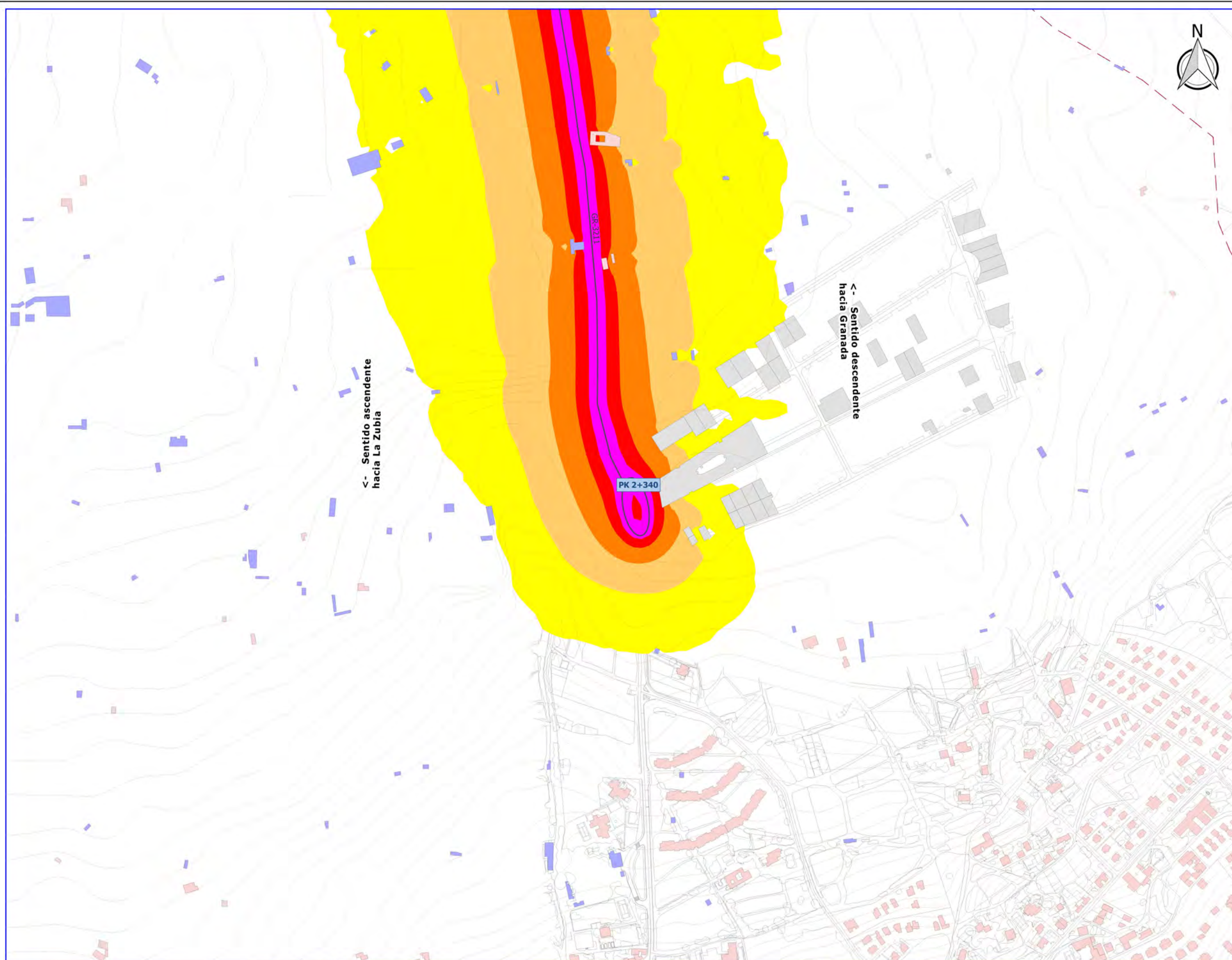
Título del proyecto: **ELABORACIÓN DE MAPA ESTRATÉGICO DE RUIDOS EN VARIAS CARRETERAS DE LA RED PROVINCIAL**

Expediente: 2015/25/0066

Escala: 1:5.000
Formato original UNE-A3

Plano: **GR-3211. MAPA DE NIVELES SONOROS. INDICADOR LDEN. VISTA DETALLE**

| | |
|--------------------|-------------------|
| Fecha MAYO 2017 | Nº Plano 4.1.4 |
| Revisión 1 | Hoja 2 DE 3 |



LEYENDA

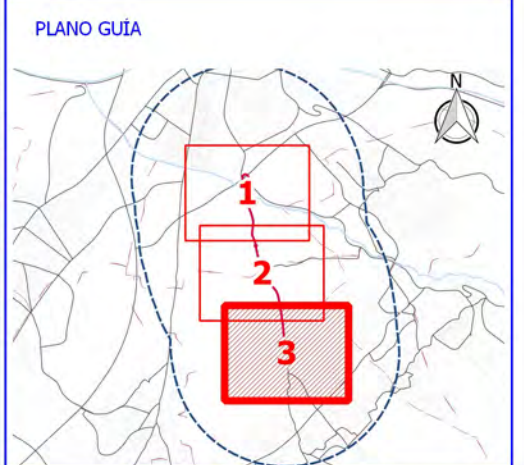
- Carretera GR-3211
- Ámbito de estudio
- Entramado urbano
- Vía ferrocarril
- Hidrografía
- Curvas de nivel
- Zonas verdes urbanas
- Término municipal

Tipología de edificaciones

- Residencial
- Docente
- Sanitario
- Cultural
- Industrial
- Recreativo
- Otros

Niveles Sonoros (Indicador Lden)

- 55 - 60 dBA
- 60 - 65 dBA
- 65 - 70 dBA
- 70 - 75 dBA
- > 75 dBA symbol"/> > 75 dBA



Ciente:  **Diputación de Granada**
Delegación de Obras Públicas y vivienda
Avanzamos juntos

Empresa consultora:  **S2 SINCOSUR**

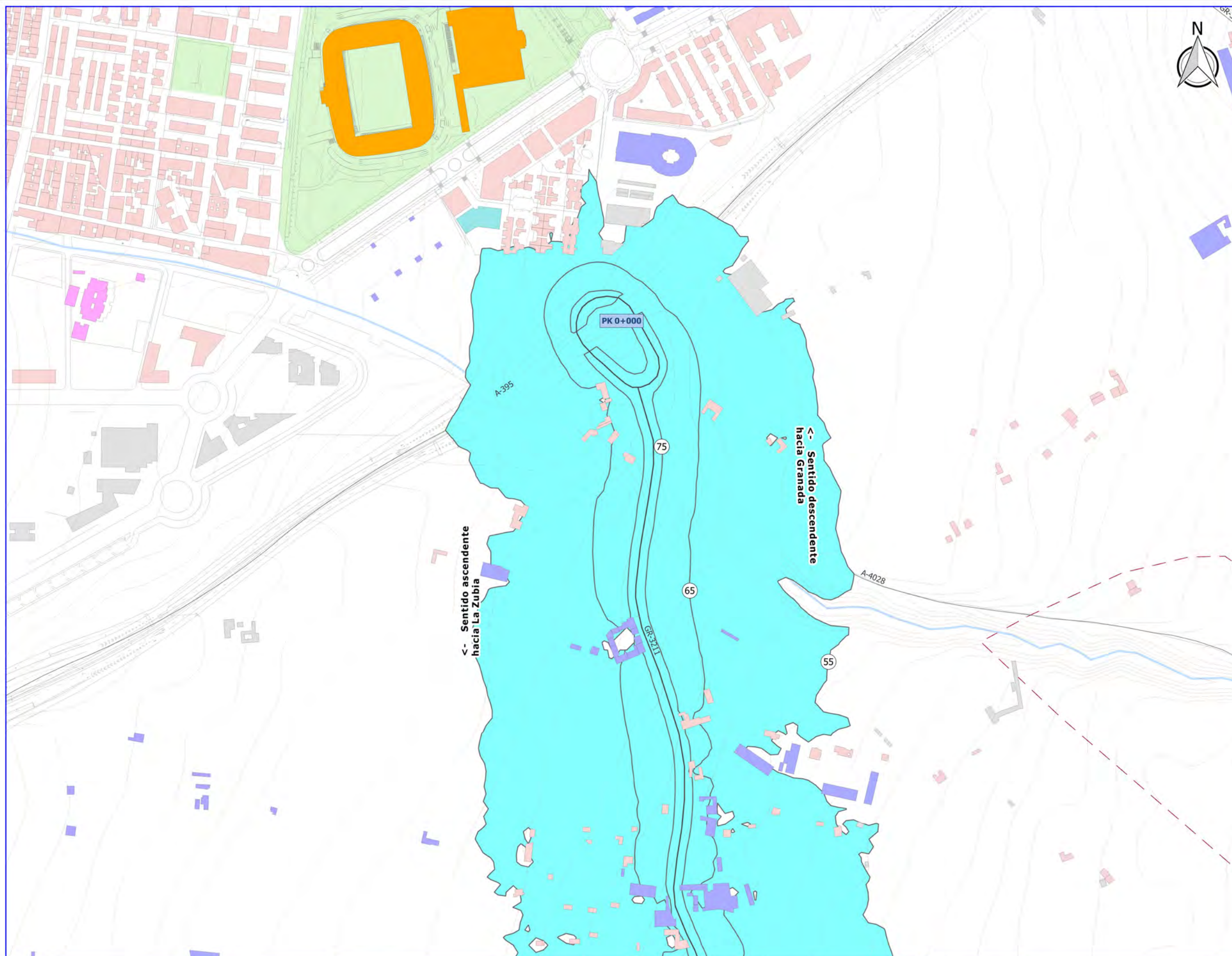
Título del proyecto: **ELABORACIÓN DE MAPA ESTRATÉGICO DE RUIDOS EN VARIAS CARRETERAS DE LA RED PROVINCIAL**

Expediente: **2015/25/0066**

Escala: **1:5.000**
Formato original UNE-A3

Plano: **GR-3211. MAPA DE NIVELES SONOROS. INDICADOR Lden. VISTA DETALLE**

| | |
|--------------------|-------------------|
| Fecha MAYO 2017 | Nº Plano 4.1.4 |
| Revisión 1 | Hoja 3 DE 3 |



LEYENDA

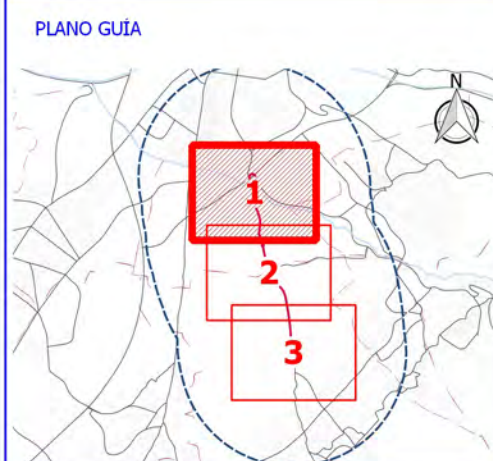
- Carretera GR-3211
- ▭ Ámbito de estudio
- Entramado urbano
- Vía ferrocarril
- Hidrografía
- Curvas de nivel
- Zonas verdes urbanas
- Término municipal

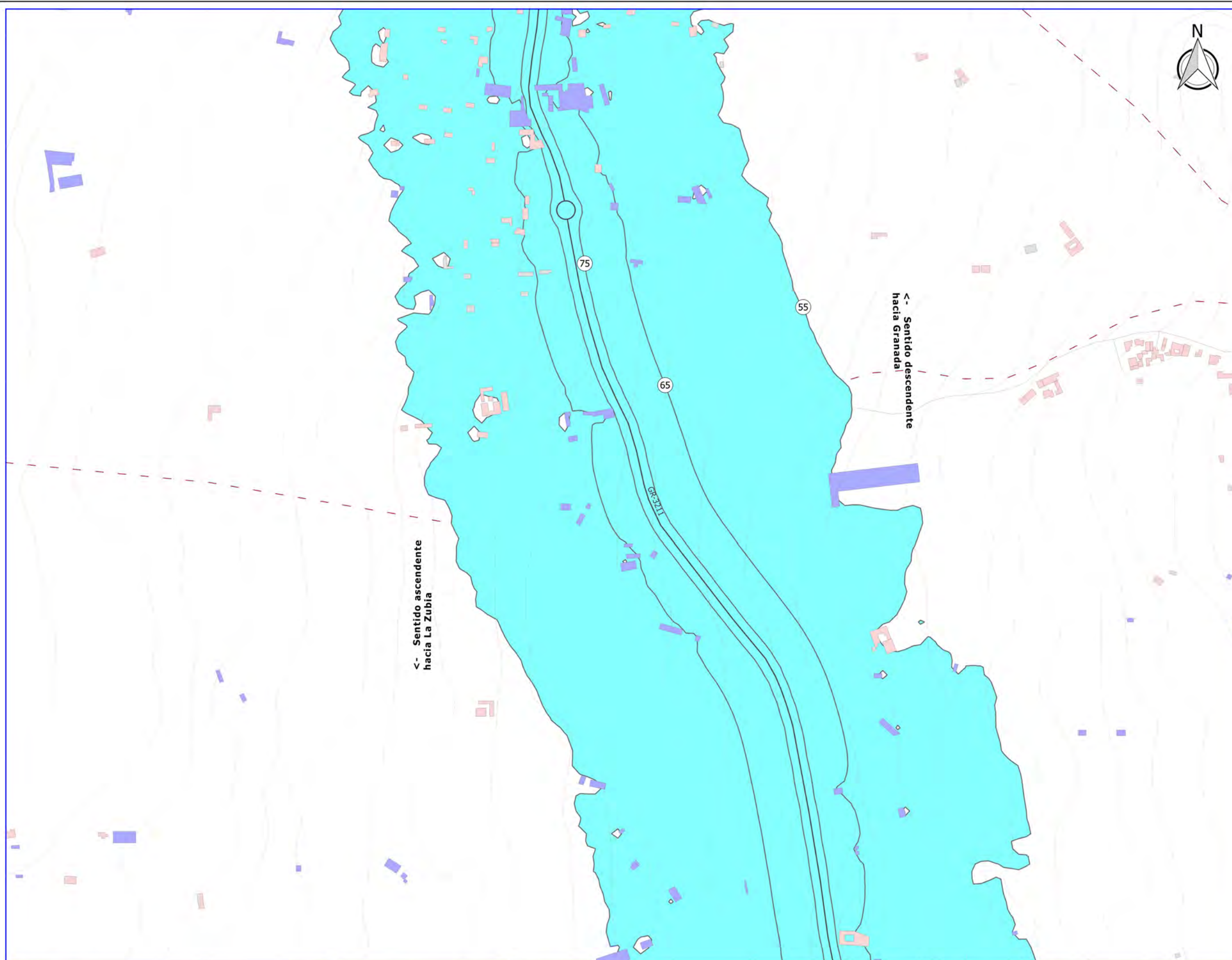
Tipología de edificaciones

- Residencial
- Docente
- Sanitario
- Cultural
- Industrial
- Recreativo
- Otros

Mapa de afectación

| Superficie expuesta | | |
|---|-------------------------------|------------------------|
| Lden (dBA) | Superficie (km ²) | |
| > 55 | 1,27 | |
| > 65 | 0,31 | |
| > 75 | 0,06 | |
| Población expuesta | | |
| Lden (dBA) | Viviendas (centenas) | Nº personas (centenas) |
| > 55 | 1 | 2 |
| > 65 | 0 | 0 |
| > 75 | 0 | 0 |
| Centros sanitarios y colegios expuestos | | |
| Lden (dBA) | Nº centros sanitarios | Nº colegios |
| > 55 | 0 | 0 |
| > 65 | 0 | 0 |
| > 75 | 0 | 0 |





LEYENDA

- Carretera GR-3211
- Ámbito de estudio
- Entramado urbano
- Via ferrocarril
- Hidrografía
- Curvas de nivel
- Zonas verdes urbanas
- Término municipal

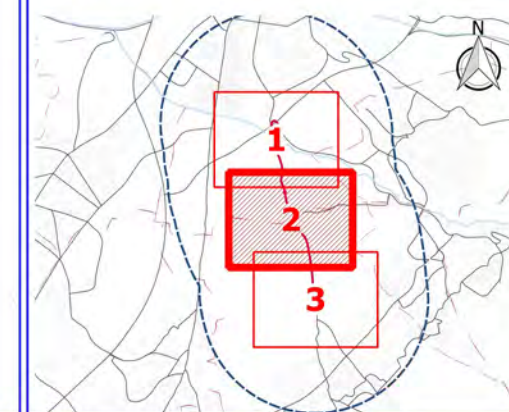
Tipología de edificaciones

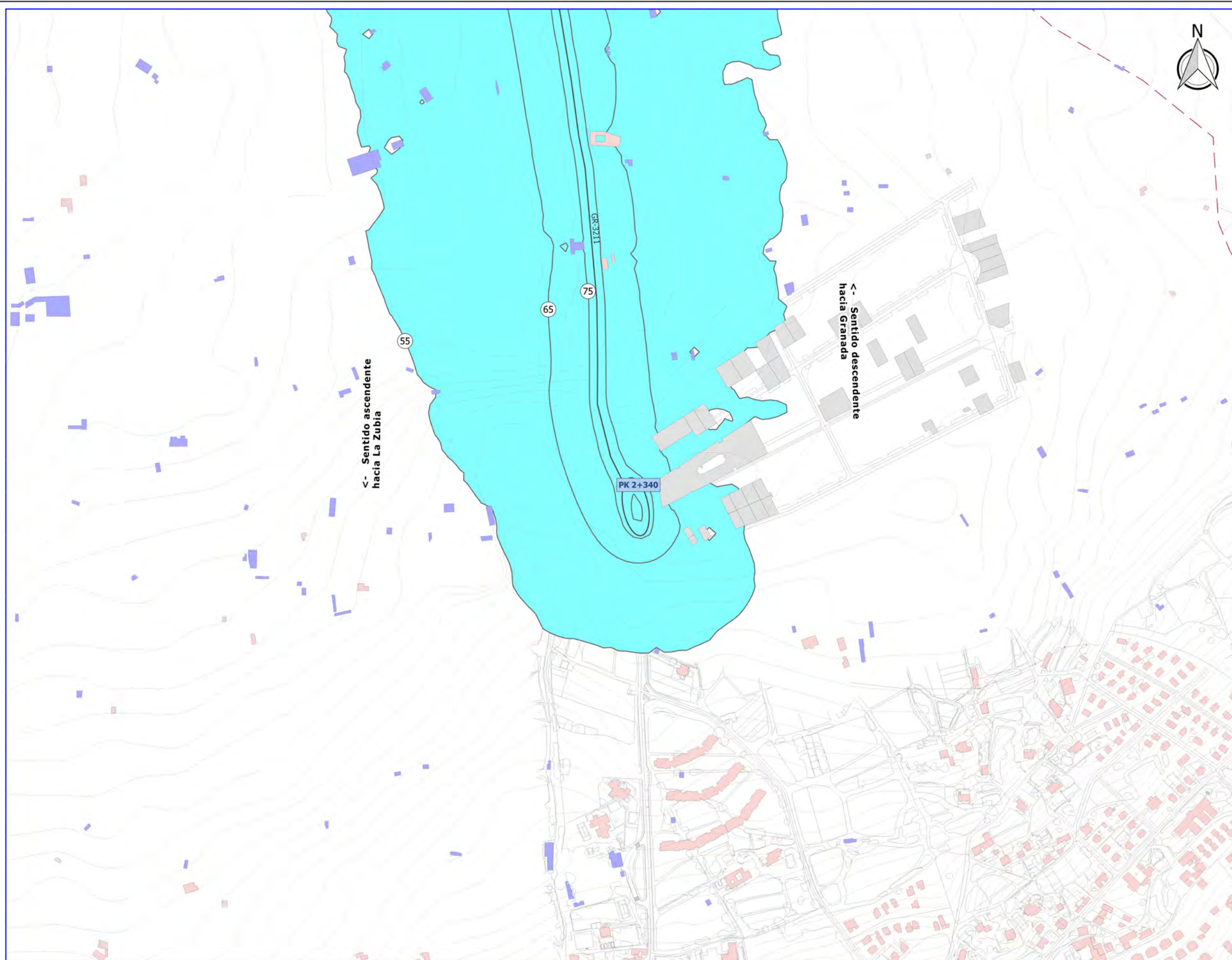
- Residencial
- Docente
- Sanitario
- Cultural
- Industrial
- Recreativo
- Otros

Mapa de afección

| Superficie expuesta | | |
|---|-------------------------------|------------------------|
| Lden (dBA) | Superficie (km ²) | |
| > 55 | 1,27 | |
| > 65 | 0,31 | |
| > 75 | 0,06 | |
| Población expuesta | | |
| Lden (dBA) | Viviendas (centenas) | Nº personas (centenas) |
| > 55 | 1 | 2 |
| > 65 | 0 | 0 |
| > 75 | 0 | 0 |
| Centros sanitarios y colegios expuestos | | |
| Lden (dBA) | Nº centros sanitarios | Nº colegios |
| > 55 | 0 | 0 |
| > 65 | 0 | 0 |
| > 75 | 0 | 0 |

PLANO GUÍA





LEYENDA

- Carretera GR-3211
- Ámbito de estudio
- Entramado urbano
- Vía ferrocarril
- Hidrografía
- Curvas de nivel
- Zonas verdes urbanas
- Término municipal

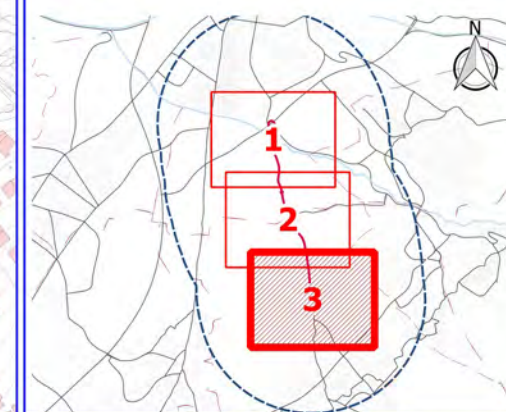
Tipología de edificaciones

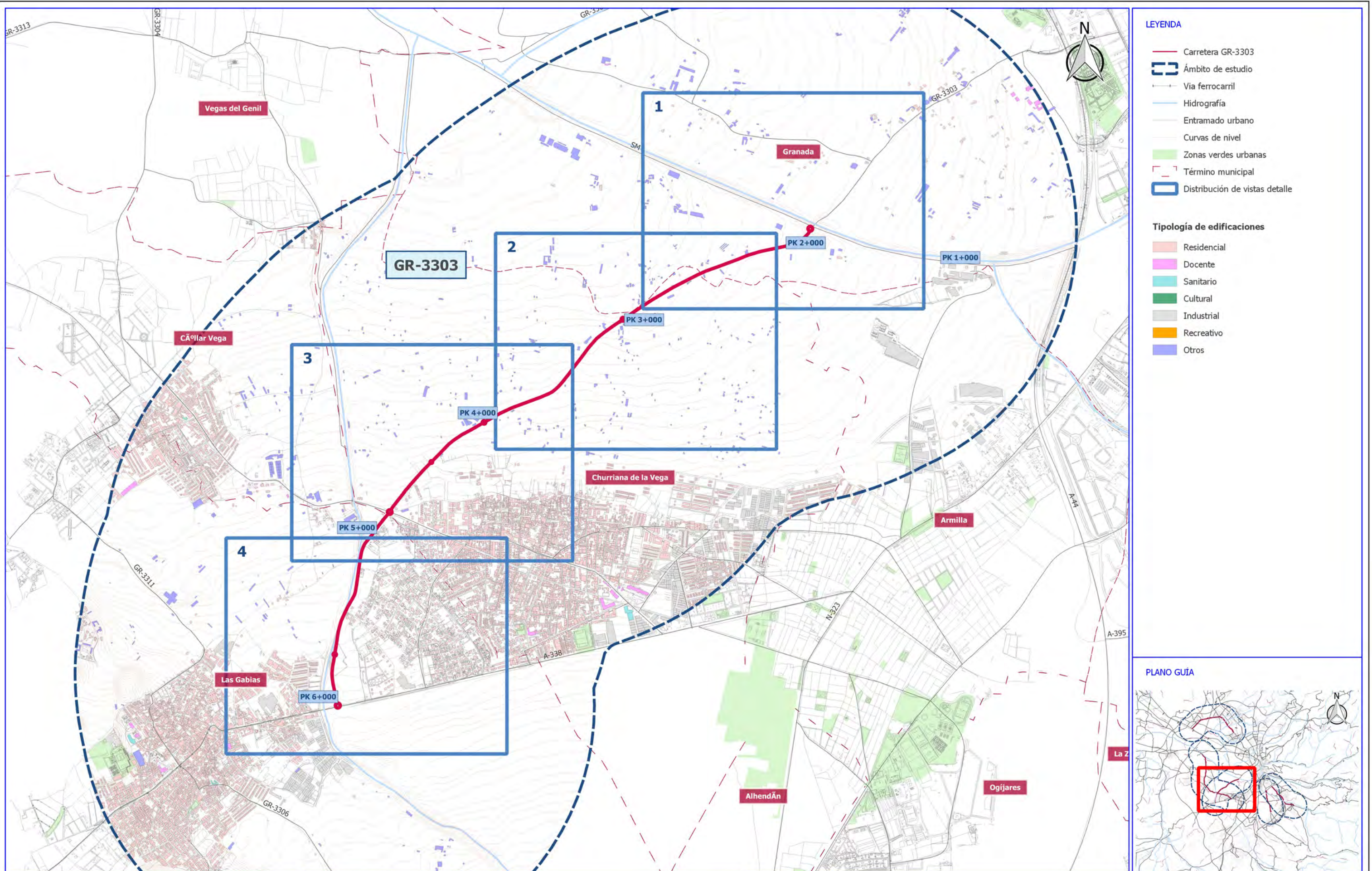
- Residencial
- Docente
- Sanitario
- Cultural
- Industrial
- Recreativo
- Otros

Mapa de afectación

| Superficie expuesta | | |
|---|-------------------------------|------------------------|
| Lden (dBA) | Superficie (km ²) | |
| > 55 | 1,27 | |
| > 65 | 0,31 | |
| > 75 | 0,06 | |
| Población expuesta | | |
| Lden (dBA) | Viviendas (centenas) | Nº personas (centenas) |
| > 55 | 1 | 2 |
| > 65 | 0 | 0 |
| > 75 | 0 | 0 |
| Centros sanitarios y colegios expuestos | | |
| Lden (dBA) | Nº centros sanitarios | Nº colegios |
| > 55 | 0 | 0 |
| > 65 | 0 | 0 |
| > 75 | 0 | 0 |

PLANO GUÍA





Ciente:  **Diputaci  n de Granada**
 Delegaci  n de Obras P  blicas y vivienda
 Avanzamos juntos

Empresa consultora:  **SINCOSUR**

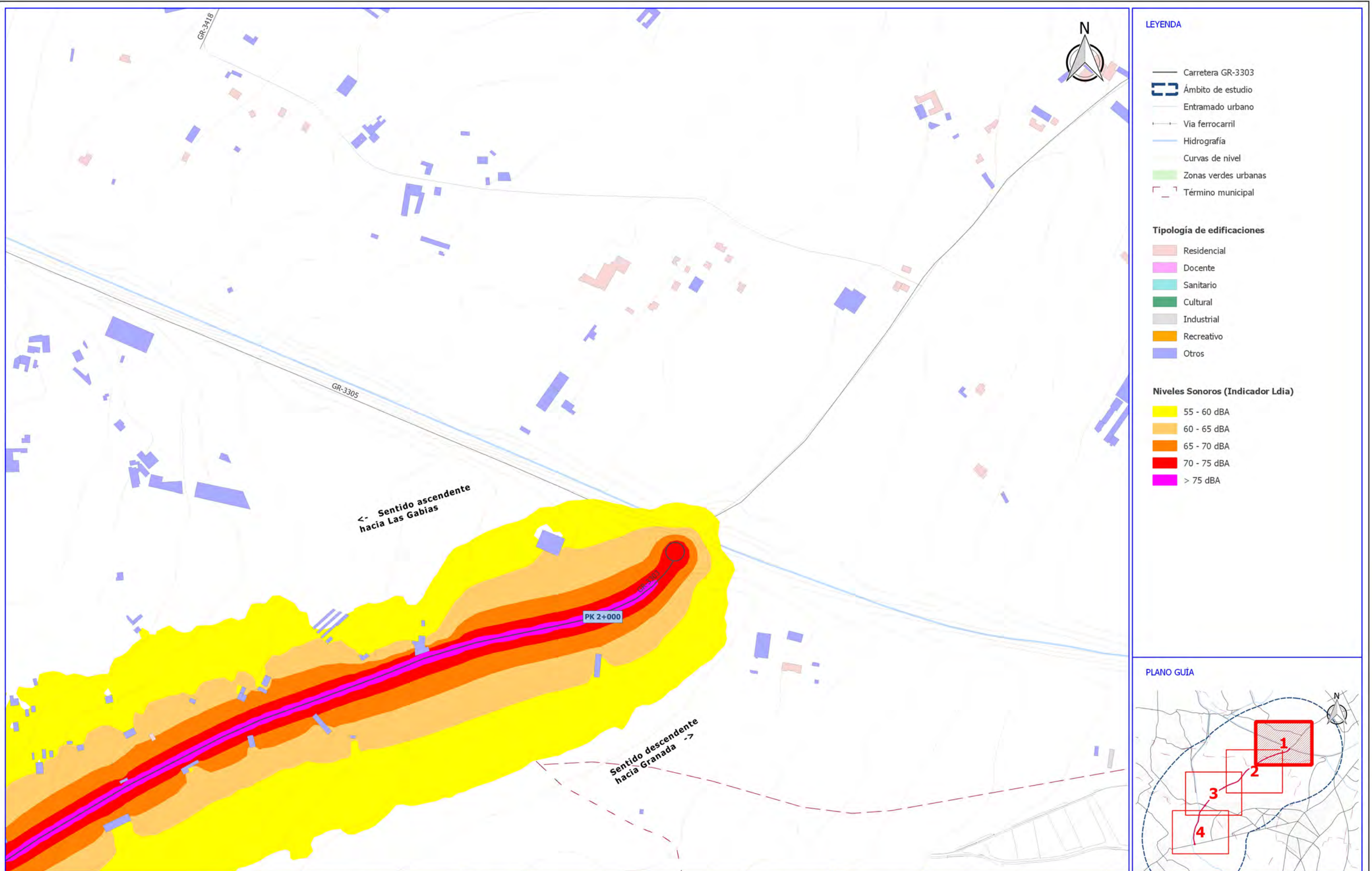
T  tulo del proyecto:
 ELABORACI  N DE MAPA ESTRAT  GICO DE RUIDOS EN VARIAS
 CARRETERAS DE LA RED PROVINCIAL

Expediente:
 2015/25/0066

Escala:
 1:20.000
 Formato original
 UNE-A3

Plano:
 GR-3303. VISTA GENERAL

| | |
|--------------------|----------------|
| Fecha MAYO 2017 | N   Plano 5 |
| Revisi  n 1 | Hoja 1 |



LEYENDA

- Carretera GR-3303
- ▭ Ámbito de estudio
- Entramado urbano
- Via ferrocarril
- Hidrografía
- Curvas de nivel
- Zonas verdes urbanas
- ▭ Término municipal

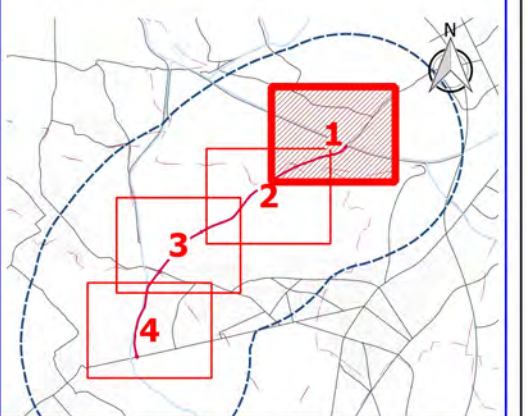
Tipología de edificaciones

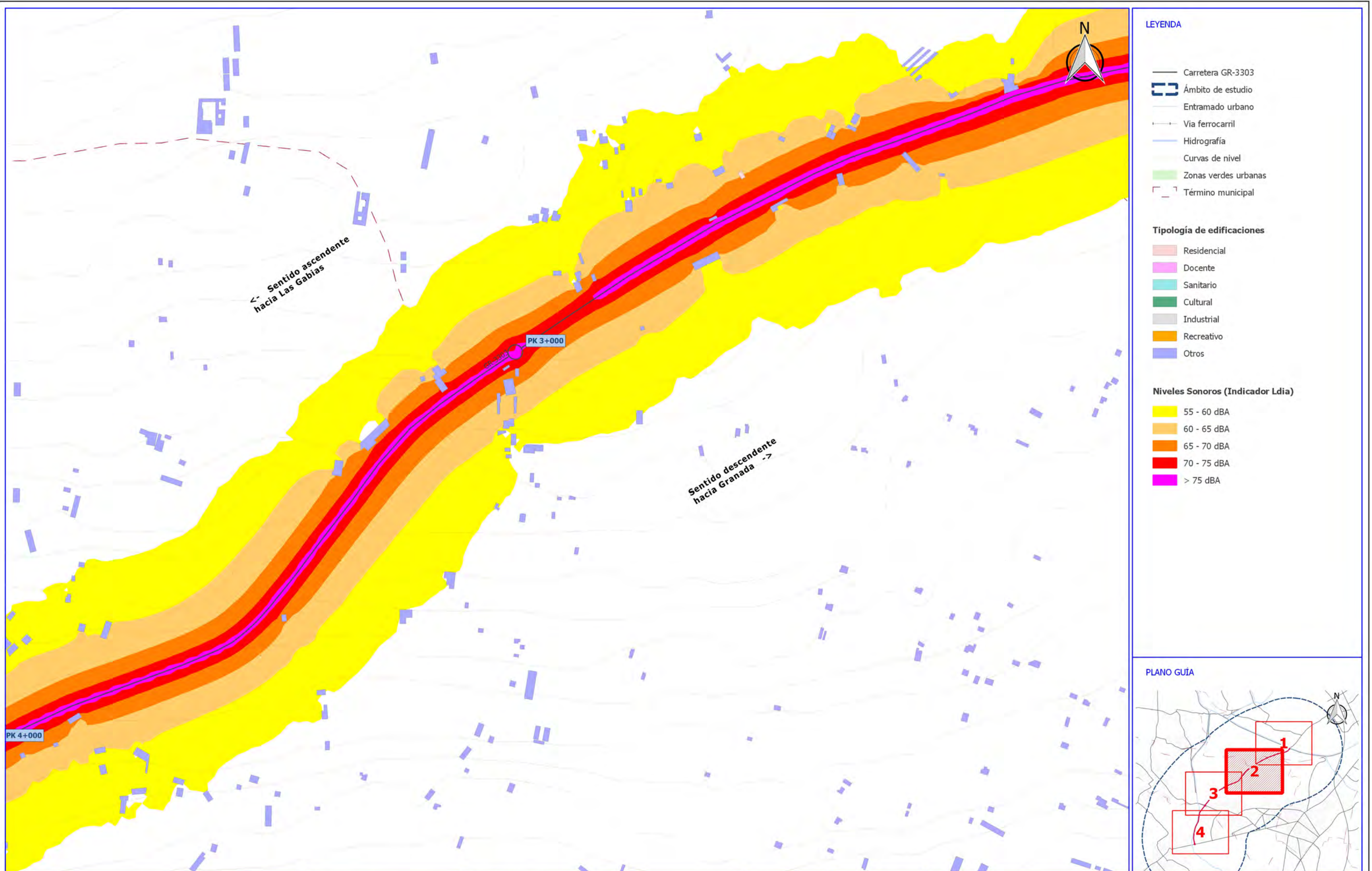
- Residencial
- Docente
- Sanitario
- Cultural
- Industrial
- Recreativo
- Otros

Niveles Sonoros (Indicador Ldia)

- 55 - 60 dBA
- 60 - 65 dBA
- 65 - 70 dBA
- 70 - 75 dBA
- > 75 dBA

PLANO GUÍA





LEYENDA

- Carretera GR-3303
- ▭ Ámbito de estudio
- Entramado urbano
- Via ferrocarril
- Hidrografía
- Curvas de nivel
- Zonas verdes urbanas
- Término municipal

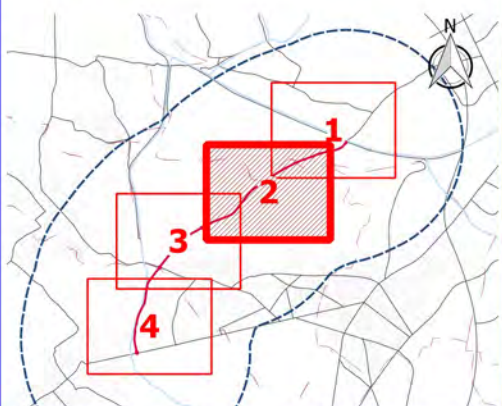
Tipología de edificaciones

- Residencial
- Docente
- Sanitario
- Cultural
- Industrial
- Recreativo
- Otros

Niveles Sonoros (Indicador Ldia)

- 55 - 60 dBA
- 60 - 65 dBA
- 65 - 70 dBA
- 70 - 75 dBA
- > 75 dBA

PLANO GUÍA



Ciente:  **Diputación de Granada**
Delegación de Obras Públicas y vivienda
Avanzamos juntos

Empresa consultora:  **SINCOSUR**

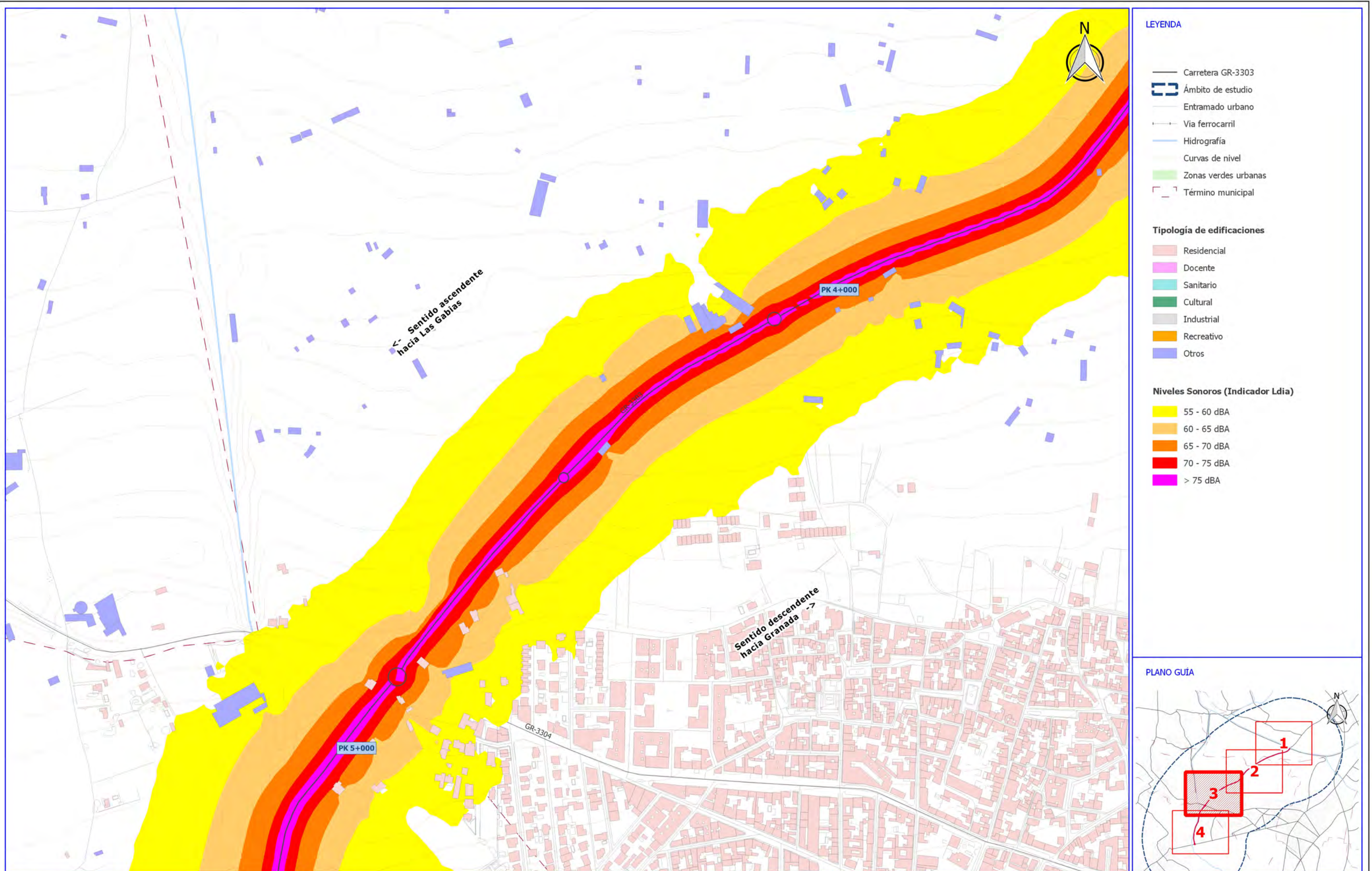
Título del proyecto:
ELABORACIÓN DE MAPA ESTRATÉGICO DE RUIDOS EN VARIAS CARRETERAS DE LA RED PROVINCIAL

Expediente:
2015/25/0066

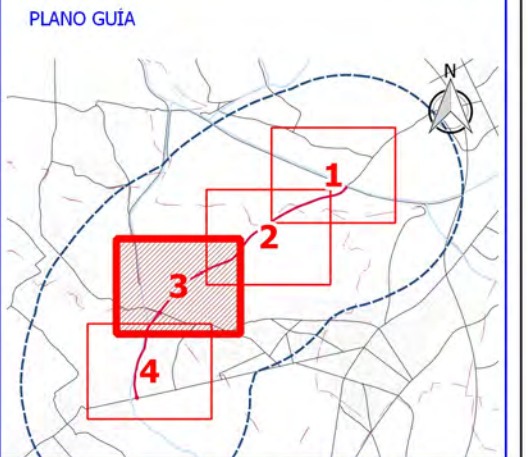
Escala:
1:5.000
Formato original UNE-A3

Plano:
GR-3303. MAPA DE NIVELES SONOROS. INDICADOR LDIA. VISTA DETALLE

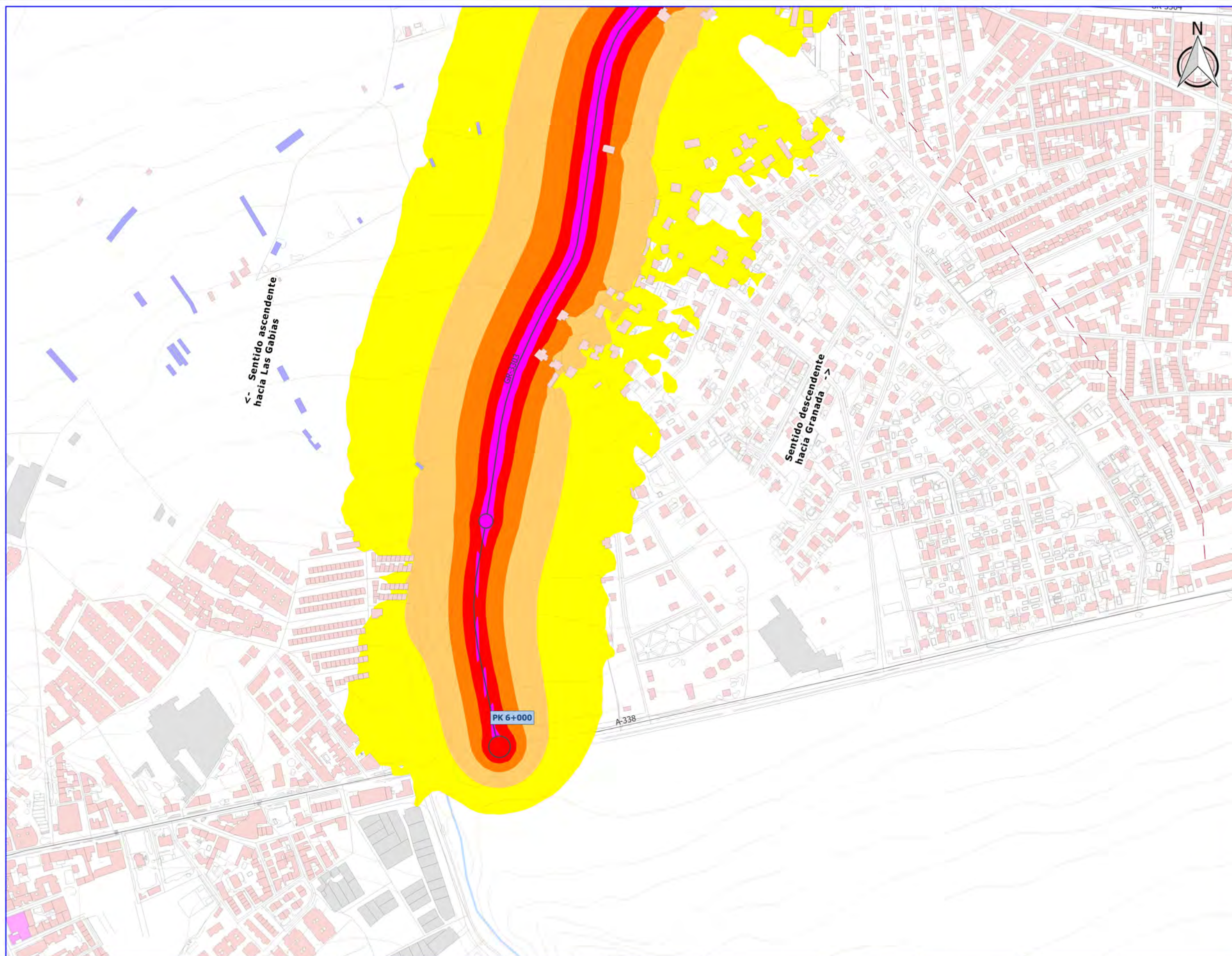
| | |
|--------------------|-------------------|
| Fecha MAYO 2017 | Nº Plano 5.1.1 |
| Revisión 1 | Hoja 2 DE 4 |



- LEYENDA**
- Carretera GR-3303
 - ▭ Ámbito de estudio
 - Entramado urbano
 - Vía ferrocarril
 - Hidrografía
 - Curvas de nivel
 - Zonas verdes urbanas
 - - - Término municipal
- Tipología de edificaciones**
- Residencial
 - Docente
 - Sanitario
 - Cultural
 - Industrial
 - Recreativo
 - Otros
- Niveles Sonoros (Indicador Ldia)**
- 55 - 60 dBA
 - 60 - 65 dBA
 - 65 - 70 dBA
 - 70 - 75 dBA
 - > 75 dBA



| | | | | | | | |
|--|---|---|-------------------------------------|--|---|----------------------------|---------------------------|
| <p>Ciente: Diputación de Granada Delegación de Obras Públicas y vivienda Avanzamos junt@s</p> | <p>Empresa consultora: S2 SINCOSUR</p> | <p>Título del proyecto: ELABORACIÓN DE MAPA ESTRATÉGICO DE RUIDOS EN VARIAS CARRETERAS DE LA RED PROVINCIAL</p> | <p>Expediente: 2015/25/0066</p> | <p>Escala: 1:5.000 Formato original UNE-A3</p> | <p>Plano: GR-3303. MAPA DE NIVELES SONOROS. INDICADOR LDIA. VISTA DETALLE</p> | <p>Fecha MAYO 2017</p> | <p>Nº Plano 5.1.1</p> |
| | | | | | | <p>Revisión 1</p> | <p>Hoja 3 DE 4</p> |



LEYENDA

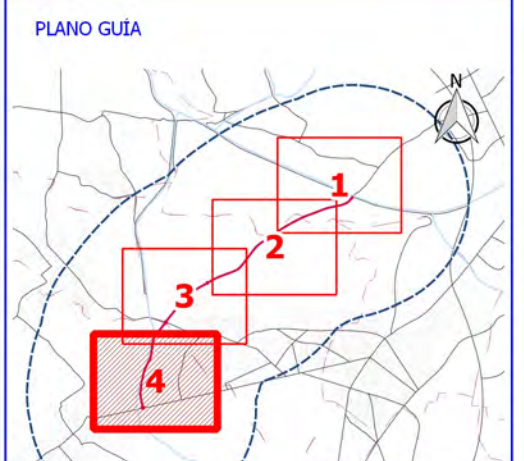
- Carretera GR-3303
- Ámbito de estudio
- Entramado urbano
- Vía ferrocarril
- Hidrografía
- Curvas de nivel
- Zonas verdes urbanas
- Término municipal

Tipología de edificaciones

- Residencial
- Docente
- Sanitario
- Cultural
- Industrial
- Recreativo
- Otros

Niveles Sonoros (Indicador Ldia)

- 55 - 60 dBA
- 60 - 65 dBA
- 65 - 70 dBA
- 70 - 75 dBA
- > 75 dBA symbol"/> > 75 dBA



Ciente: **Diputación de Granada**
Delegación de Obras Públicas y vivienda
Avanzamos juntos

Empresa consultora: **SINCOSUR**

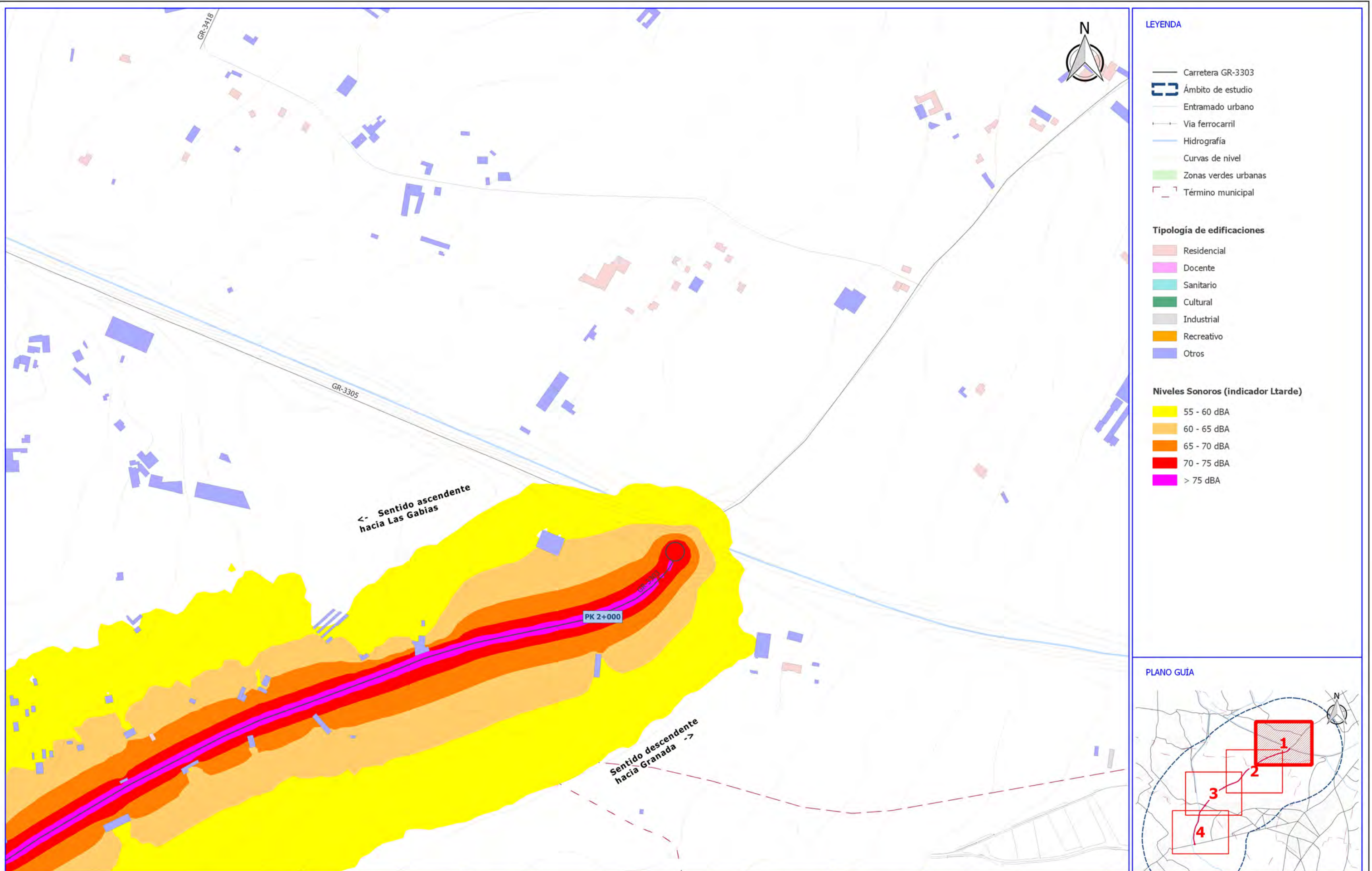
Título del proyecto: ELABORACIÓN DE MAPA ESTRATÉGICO DE RUIDOS EN VARIAS CARRETERAS DE LA RED PROVINCIAL

Expediente: 2015/25/0066

Escala: 1:5.000
Formato original UNE-A3

Plano: GR-3303. MAPA DE NIVELES SONOROS. INDICADOR LDIA. VISTA DETALLE

| | |
|-----------|----------|
| Fecha | Nº Plano |
| MAYO 2017 | 5.1.1 |
| Revisión | Hoja |
| 1 | 4 DE 4 |



LEYENDA

- Carretera GR-3303
- Ámbito de estudio
- Entramado urbano
- Via ferrocarril
- Hidrografía
- Curvas de nivel
- Zonas verdes urbanas
- Término municipal

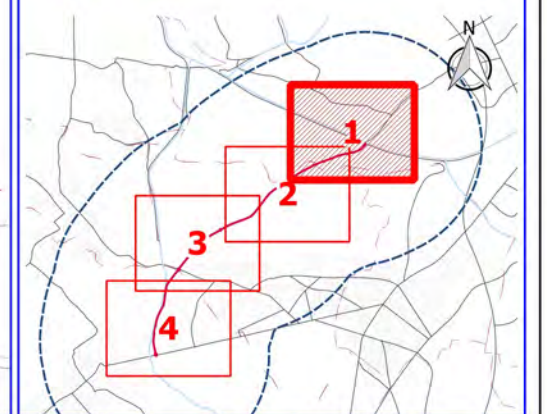
Tipología de edificaciones

- Residencial
- Docente
- Sanitario
- Cultural
- Industrial
- Recreativo
- Otros

Niveles Sonoros (indicador Ltarde)

- 55 - 60 dBA
- 60 - 65 dBA
- 65 - 70 dBA
- 70 - 75 dBA
- > 75 dBA

PLANO GUÍA



Ciente:  **Diputación de Granada**
Delegación de Obras Públicas y vivienda
Avanzamos junt@s

Empresa consultora:  **S2 SINCOSUR**

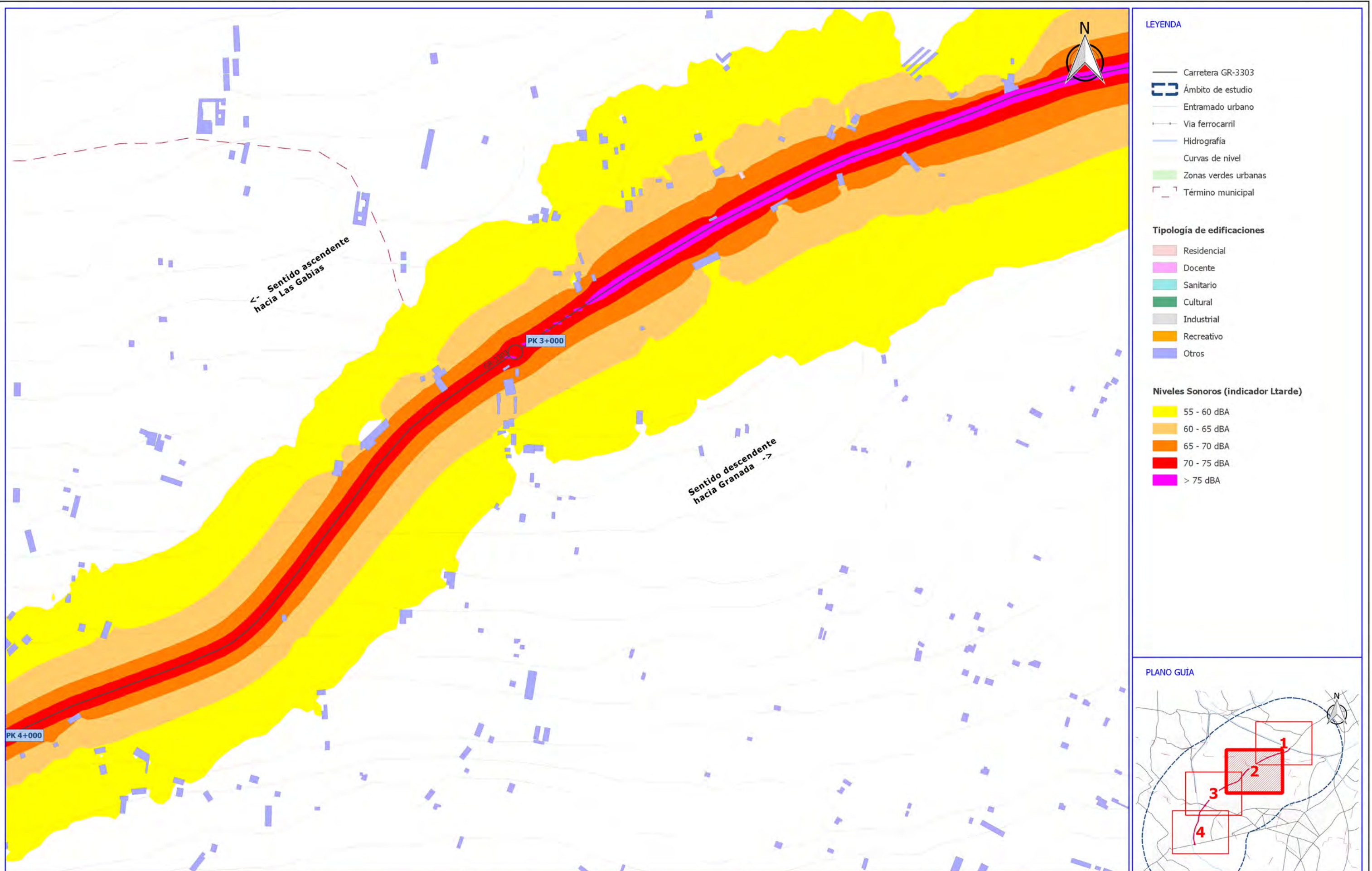
Título del proyecto:
ELABORACIÓN DE MAPA ESTRATÉGICO DE RUIDOS EN VARIAS CARRETERAS DE LA RED PROVINCIAL

Expediente:
2015/25/0066

Escala:
1:5.000
Formato original UNE-A3

Plano:
GR-3303. MAPA DE NIVELES SONOROS. INDICADOR L TARDE. VISTA DETALLE

| | |
|--------------------|-------------------|
| Fecha MAYO 2017 | Nº Plano 5.1.2 |
| Revisión 1 | Hoja 1 DE 4 |



LEYENDA

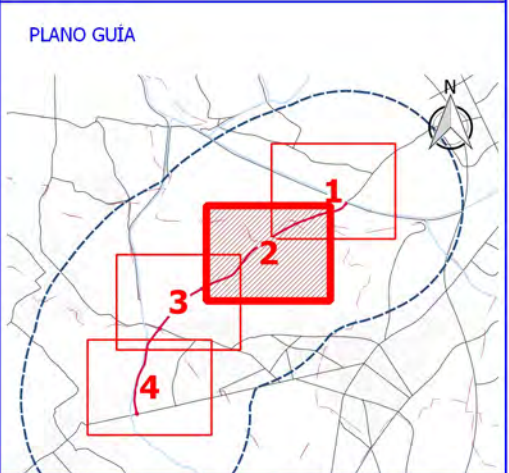
- Carretera GR-3303
- ▭ Ámbito de estudio
- Entramado urbano
- Vía ferrocarril
- Hidrografía
- Curvas de nivel
- Zonas verdes urbanas
- - - Término municipal

Tipología de edificaciones

- Residencial
- Docente
- Sanitario
- Cultural
- Industrial
- Recreativo
- Otros

Niveles Sonoros (indicador Ltarde)

- 55 - 60 dBA
- 60 - 65 dBA
- 65 - 70 dBA
- 70 - 75 dBA
- > 75 dBA



Ciente:  **Diputación de Granada**
Delegación de Obras Públicas y vivienda
Avanzamos junt@s

Empresa consultora:  **SINCOSUR**

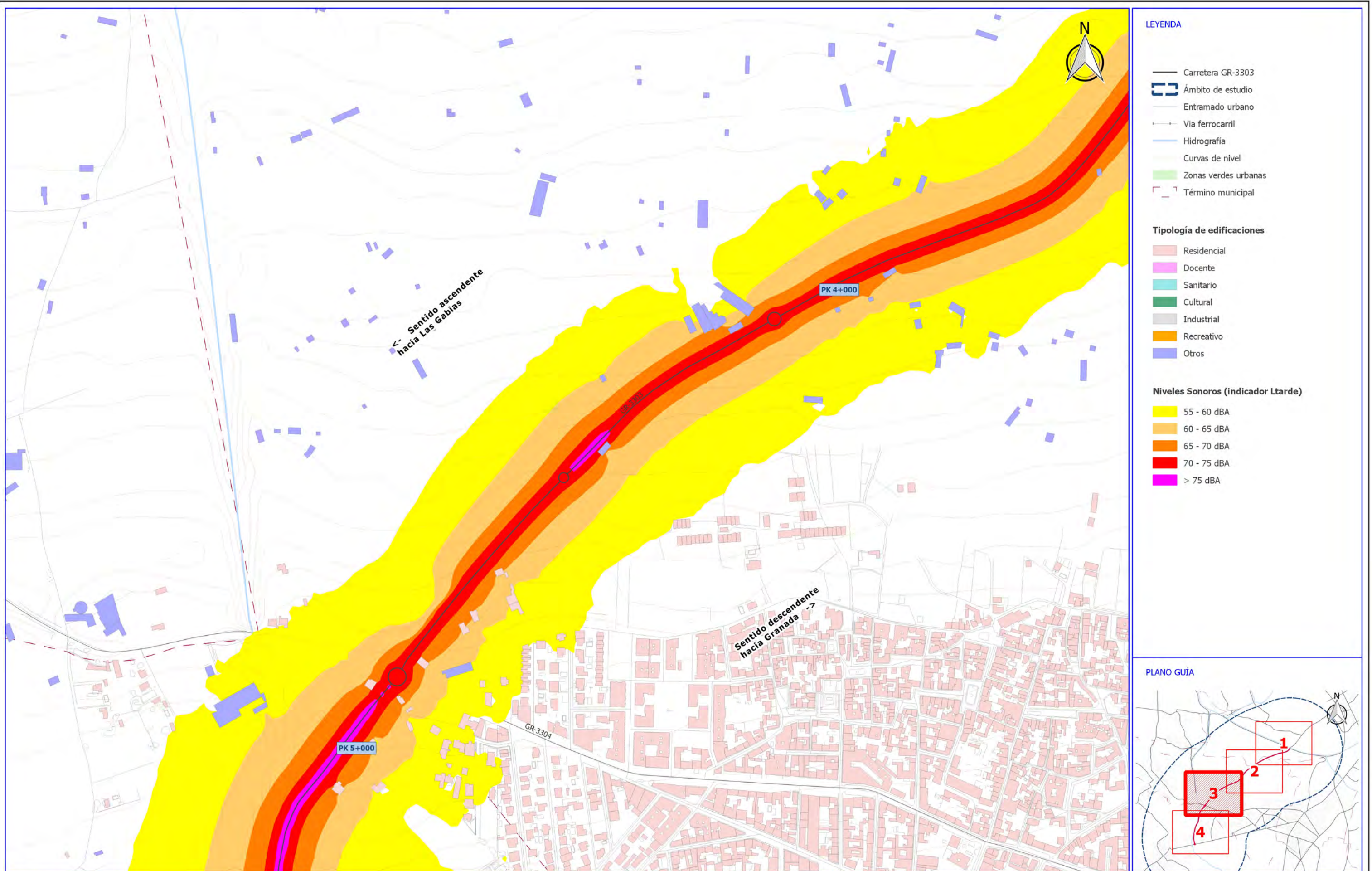
Título del proyecto:
ELABORACIÓN DE MAPA ESTRATÉGICO DE RUIDOS EN VARIAS CARRETERAS DE LA RED PROVINCIAL

Expediente:
2015/25/0066

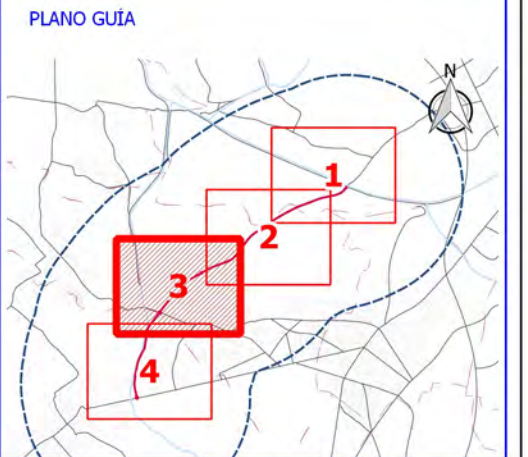
Escala:
1:5.000
Formato original UNE-A3

Plano:
GR-3303. MAPA DE NIVELES SONOROS. INDICADOR L TARDE. VISTA DETALLE

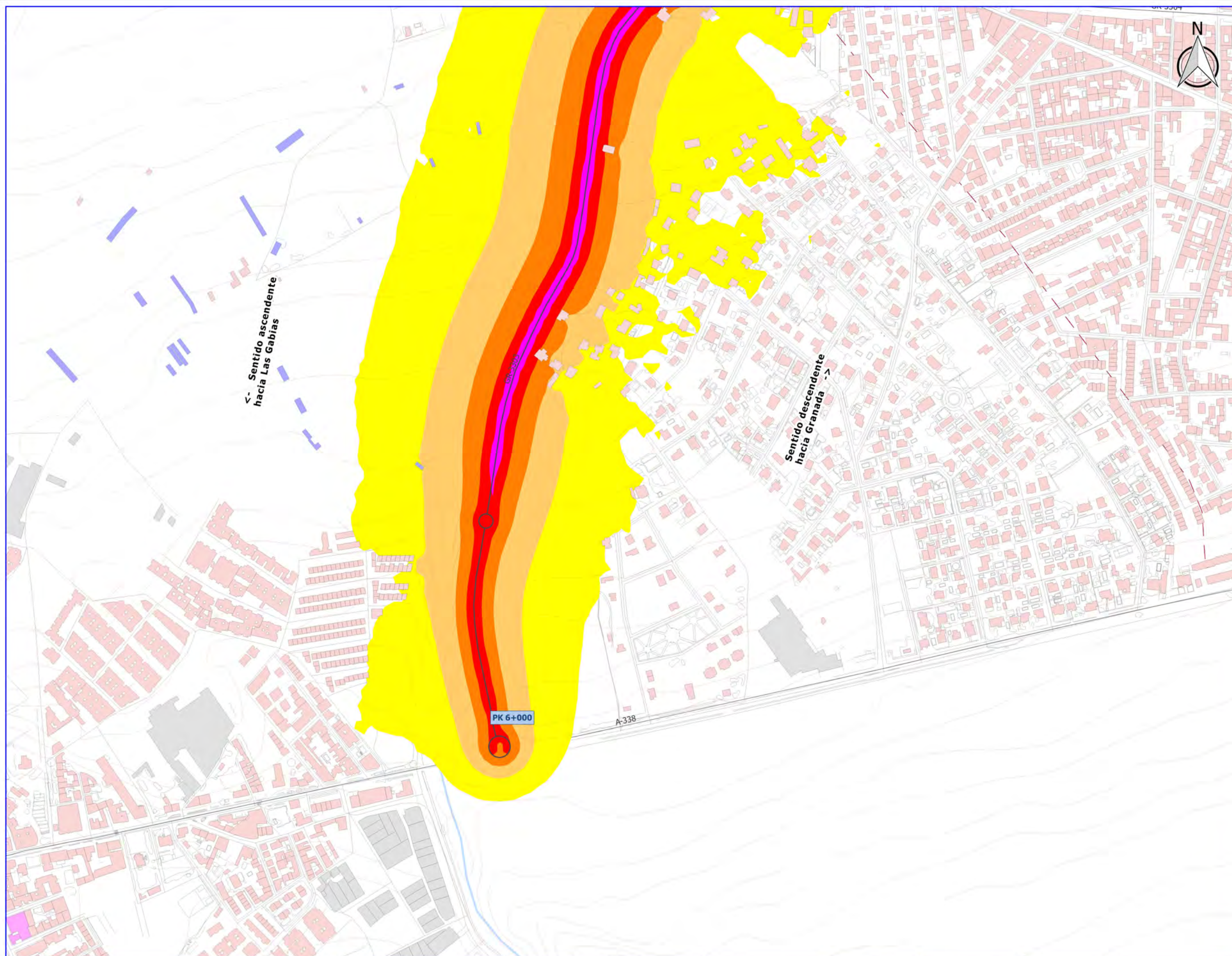
| | |
|--------------------|-------------------|
| Fecha MAYO 2017 | Nº Plano 5.1.2 |
| Revisión 1 | Hoja 2 DE 4 |



- LEYENDA**
- Carretera GR-3303
 - ▭ Ámbito de estudio
 - Entramado urbano
 - Vía ferrocarril
 - Hidrografía
 - Curvas de nivel
 - Zonas verdes urbanas
 - Término municipal
- Tipología de edificaciones**
- Residencial
 - Docente
 - Sanitario
 - Cultural
 - Industrial
 - Recreativo
 - Otros
- Niveles Sonoros (indicador Ltarde)**
- 55 - 60 dBA
 - 60 - 65 dBA
 - 65 - 70 dBA
 - 70 - 75 dBA
 - > 75 dBA



| | | | | | | | |
|--|---|---|-------------------------------------|--|--|--|--|
| <p>Ciente: Diputación de Granada Delegación de Obras Públicas y vivienda Avanzamos junt@s</p> | <p>Empresa consultora: S2 SINCOSUR</p> | <p>Título del proyecto: ELABORACIÓN DE MAPA ESTRATÉGICO DE RUIDOS EN VARIAS CARRETERAS DE LA RED PROVINCIAL</p> | <p>Expediente: 2015/25/0066</p> | <p>Escala: 1:5.000 Formato original UNE-A3</p> | <p>Plano: GR-3303. MAPA DE NIVELES SONOROS. INDICADOR L TARDE. VISTA DETALLE</p> | <p>Fecha MAYO 2017</p> <p>Revisión 1</p> | <p>Nº Plano 5.1.2</p> <p>Hoja 3 DE 4</p> |
|--|---|---|-------------------------------------|--|--|--|--|



LEYENDA

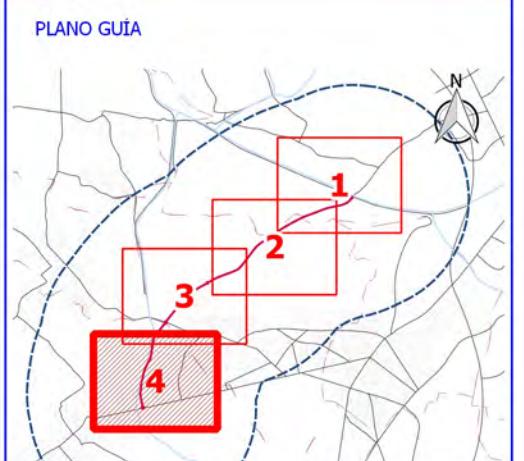
- Carretera GR-3303
- ▭ Ámbito de estudio
- Entramado urbano
- Vía ferrocarril
- Hidrografía
- Curvas de nivel
- Zonas verdes urbanas
- Término municipal

Tipología de edificaciones

- Residencial
- Docente
- Sanitario
- Cultural
- Industrial
- Recreativo
- Otros

Niveles Sonoros (indicador Ltarde)

- 55 - 60 dBA
- 60 - 65 dBA
- 65 - 70 dBA
- 70 - 75 dBA
- > 75 dBA



Ciente:  **Diputación de Granada**
Delegación de Obras Públicas y vivienda
Avanzamos juntos

Empresa consultora:  **SINCOSUR**

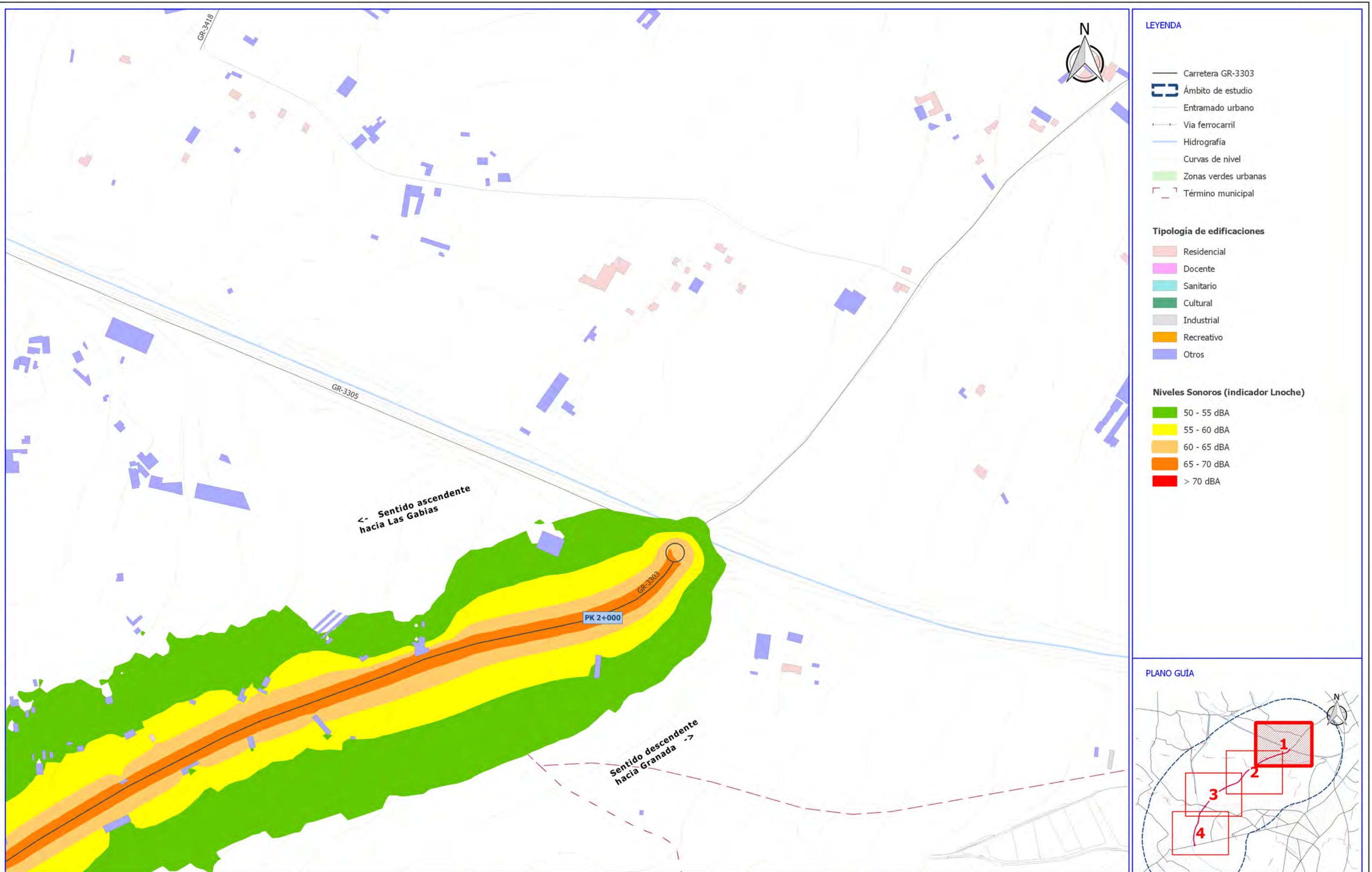
Título del proyecto: ELABORACIÓN DE MAPA ESTRATÉGICO DE RUIDOS EN VARIAS CARRETERAS DE LA RED PROVINCIAL

Expediente: 2015/25/0066

Escala: 1:5.000
Formato original UNE-A3

Plano: GR-3303. MAPA DE NIVELES SONOROS. INDICADOR L TARDE. VISTA DETALLE

| | |
|-----------|----------|
| Fecha | Nº Plano |
| MAYO 2017 | 5.1.2 |
| Revisión | Hoja |
| 1 | 4 DE 4 |



Ciente: **Diputación de Granada**
 Delegación de Obras Públicas y vivienda
 Avanzamos junt@s

Empresa consultora: **S2 SINCOSUR**

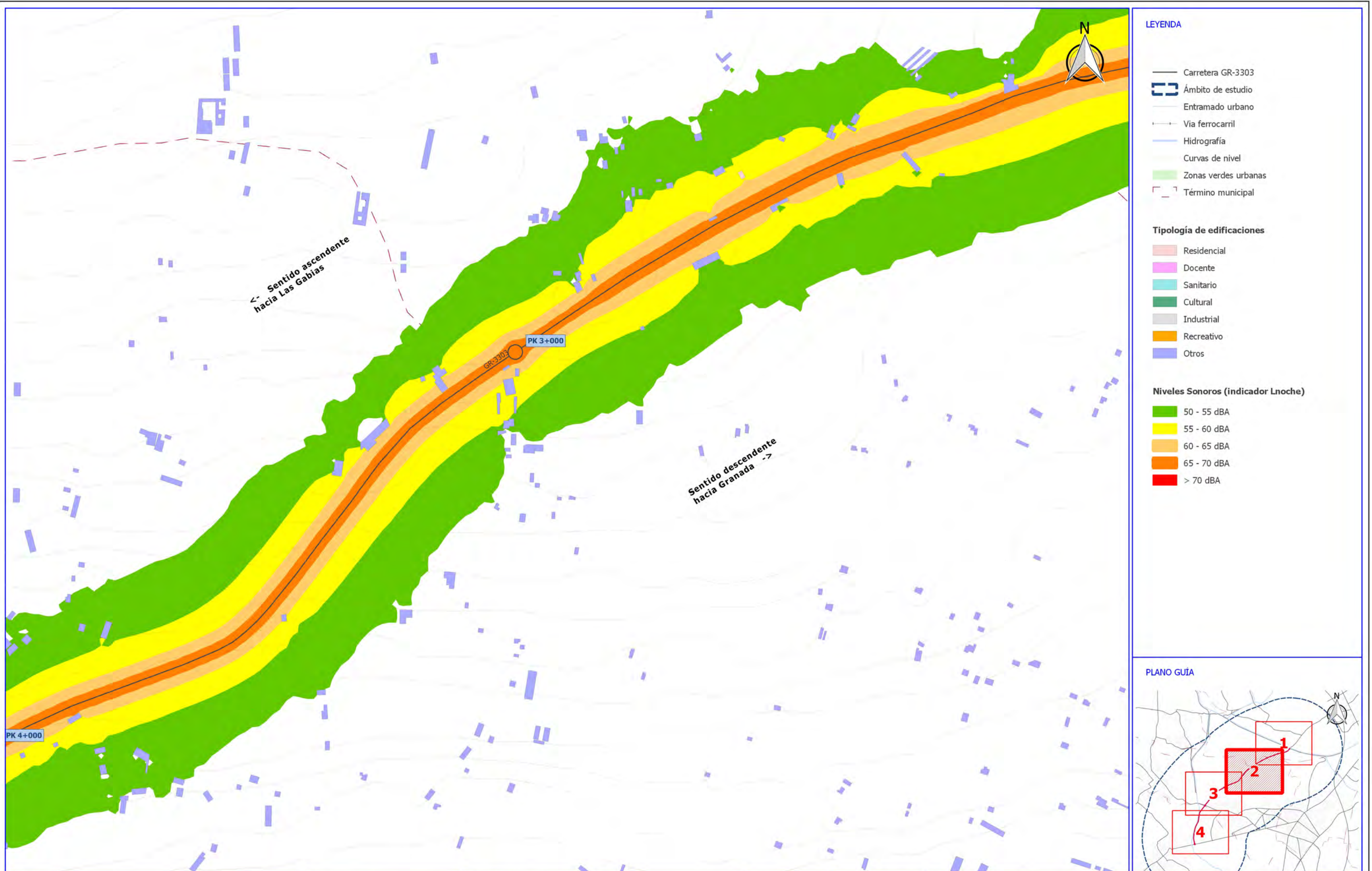
Título del proyecto: **ELABORACIÓN DE MAPA ESTRATÉGICO DE RUIDOS EN VARIAS CARRETERAS DE LA RED PROVINCIAL**

Expediente: **2015/25/0066**

Escala: **1:5.000**
 Formato original UNE-A3

Plano: **GR-3303. MAPA DE NIVELES SONOROS. INDICADOR LNOCHE. VISTA DETALLE**

| | |
|-----------|----------|
| Fecha | Nº Plano |
| MAYO 2017 | 5.1.3 |
| Revisión | Hoja |
| 1 | 1 DE 4 |



LEYENDA

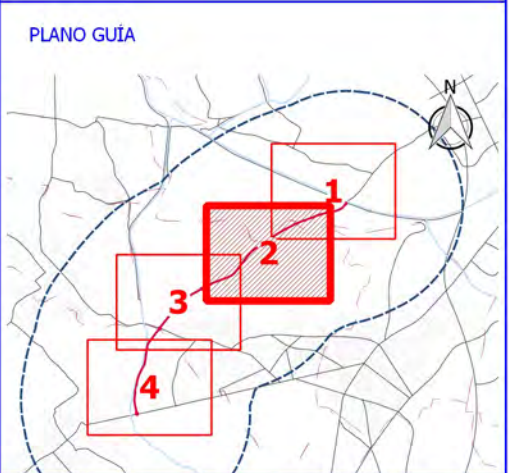
- Carretera GR-3303
- ▭ Ámbito de estudio
- Entramado urbano
- Vía ferrocarril
- Hidrografía
- Curvas de nivel
- Zonas verdes urbanas
- - - Término municipal

Tipología de edificaciones

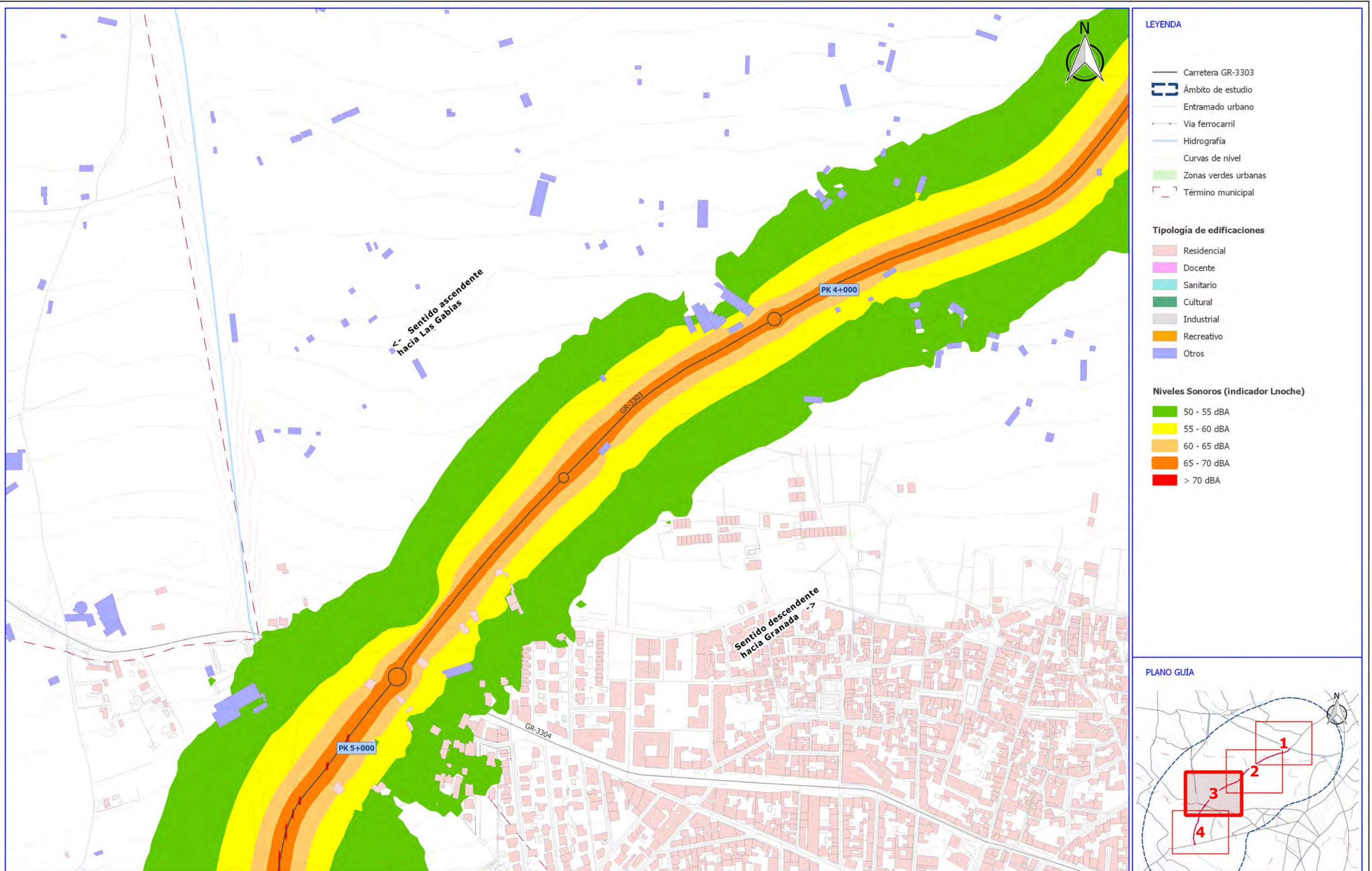
- Residencial
- Docente
- Sanitario
- Cultural
- Industrial
- Recreativo
- Otros

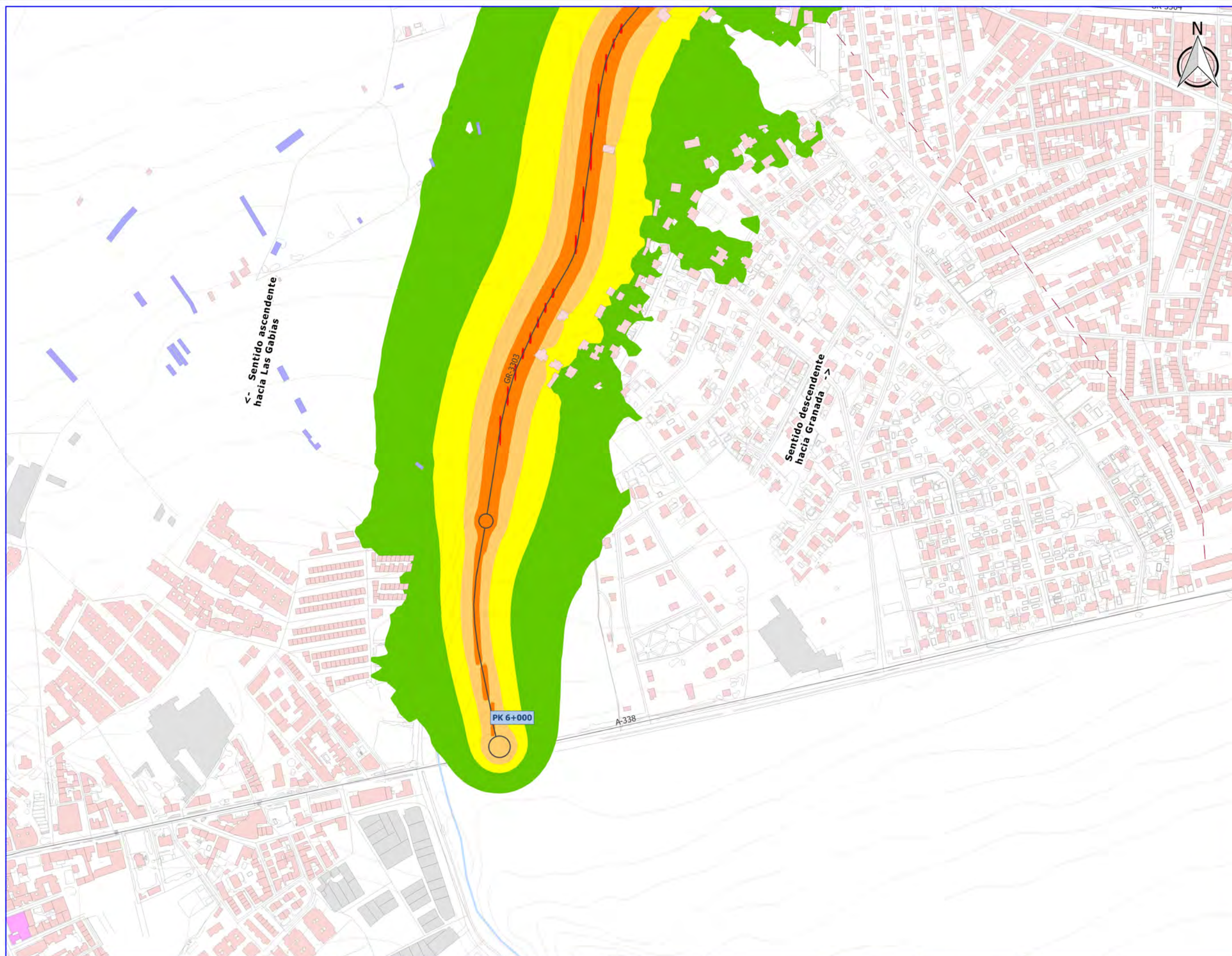
Niveles Sonoros (indicador Lnoche)

- 50 - 55 dBA
- 55 - 60 dBA
- 60 - 65 dBA
- 65 - 70 dBA
- > 70 dBA



| | | | | | | | |
|--|--|---|-------------------------------------|--|---|----------------------------|---------------------------|
| <p>Ciente:  Diputación de Granada Delegación de Obras Públicas y vivienda Avanzamos junt@s</p> | <p>Empresa consultora:  SINCOSUR</p> | <p>Título del proyecto: ELABORACIÓN DE MAPA ESTRATÉGICO DE RUIDOS EN VARIAS CARRETERAS DE LA RED PROVINCIAL</p> | <p>Expediente: 2015/25/0066</p> | <p>Escala: 1:5.000 Formato original UNE-A3</p> | <p>Plano: GR-3303. MAPA DE NIVELES SONOROS. INDICADOR LNOCHE. VISTA DETALLE</p> | <p>Fecha MAYO 2017</p> | <p>Nº Plano 5.1.3</p> |
| | | | | | | <p>Revisión 1</p> | <p>Hoja 2 DE 4</p> |





LEYENDA

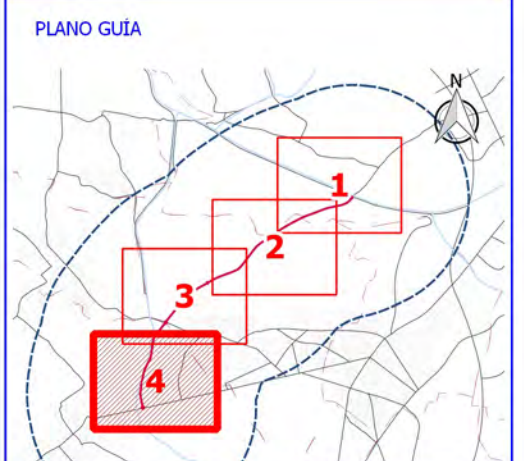
- Carretera GR-3303
- ▭ Ámbito de estudio
- Entramado urbano
- Vía ferrocarril
- Hidrografía
- Curvas de nivel
- Zonas verdes urbanas
- Término municipal

Tipología de edificaciones

- Residencial
- Docente
- Sanitario
- Cultural
- Industrial
- Recreativo
- Otros

Niveles Sonoros (indicador Lnoche)

- 50 - 55 dBA
- 55 - 60 dBA
- 60 - 65 dBA
- 65 - 70 dBA
- > 70 dBA



Ciente:  **Diputación de Granada**
Delegación de Obras Públicas y vivienda
Avanzamos juntos

Empresa consultora:  **SINCOSUR**

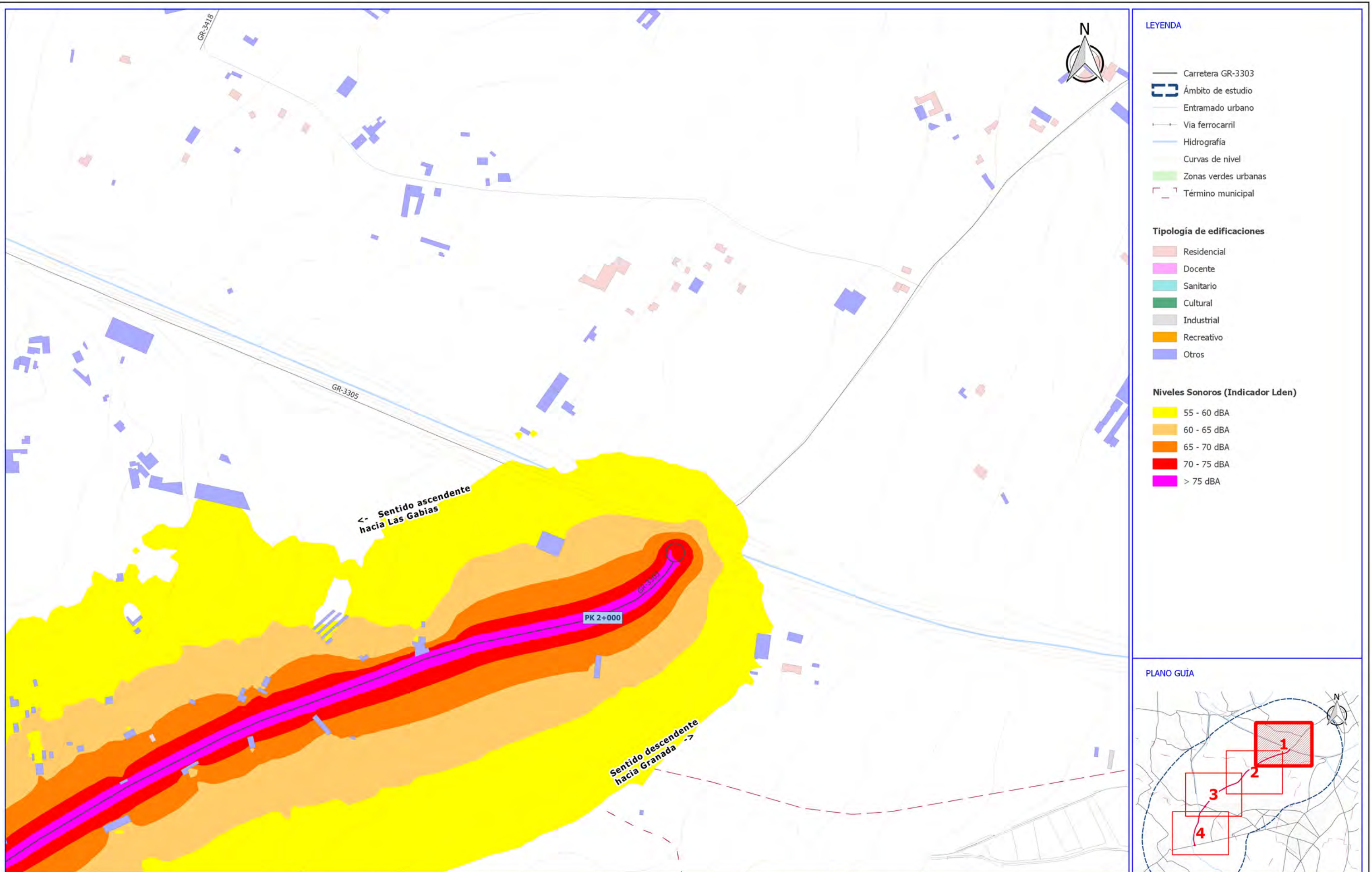
Título del proyecto: **ELABORACIÓN DE MAPA ESTRATÉGICO DE RUIDOS EN VARIAS CARRETERAS DE LA RED PROVINCIAL**

Expediente: **2015/25/0066**

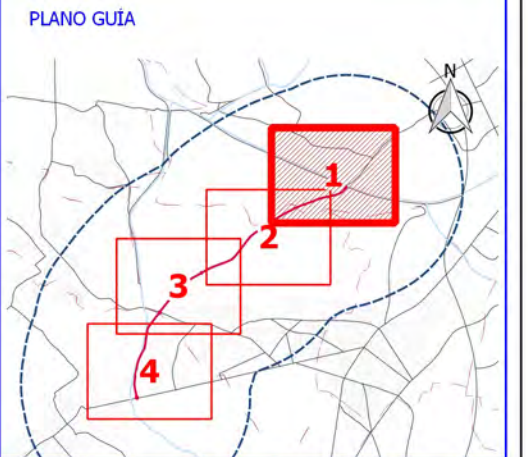
Escala: **1:5.000**
Formato original UNE-A3

Plano: **GR-3303. MAPA DE NIVELES SONOROS. INDICADOR LNOCHE. VISTA DETALLE**

| | |
|-----------|----------|
| Fecha | Nº Plano |
| MAYO 2017 | 5.1.3 |
| Revisión | Hoja |
| 1 | 4 DE 4 |



- LEYENDA**
- Carretera GR-3303
 - ▭ Ámbito de estudio
 - Entramado urbano
 - Via ferrocarril
 - Hidrografía
 - Curvas de nivel
 - Zonas verdes urbanas
 - Término municipal
- Tipología de edificaciones**
- Residencial
 - Docente
 - Sanitario
 - Cultural
 - Industrial
 - Recreativo
 - Otros
- Niveles Sonoros (Indicador Lden)**
- 55 - 60 dBA
 - 60 - 65 dBA
 - 65 - 70 dBA
 - 70 - 75 dBA
 - > 75 dBA



Ciente: **Diputación de Granada**
 Delegación de Obras Públicas y vivienda
 Avanzamos juntos

Empresa consultora: **S2 SINCOSUR**

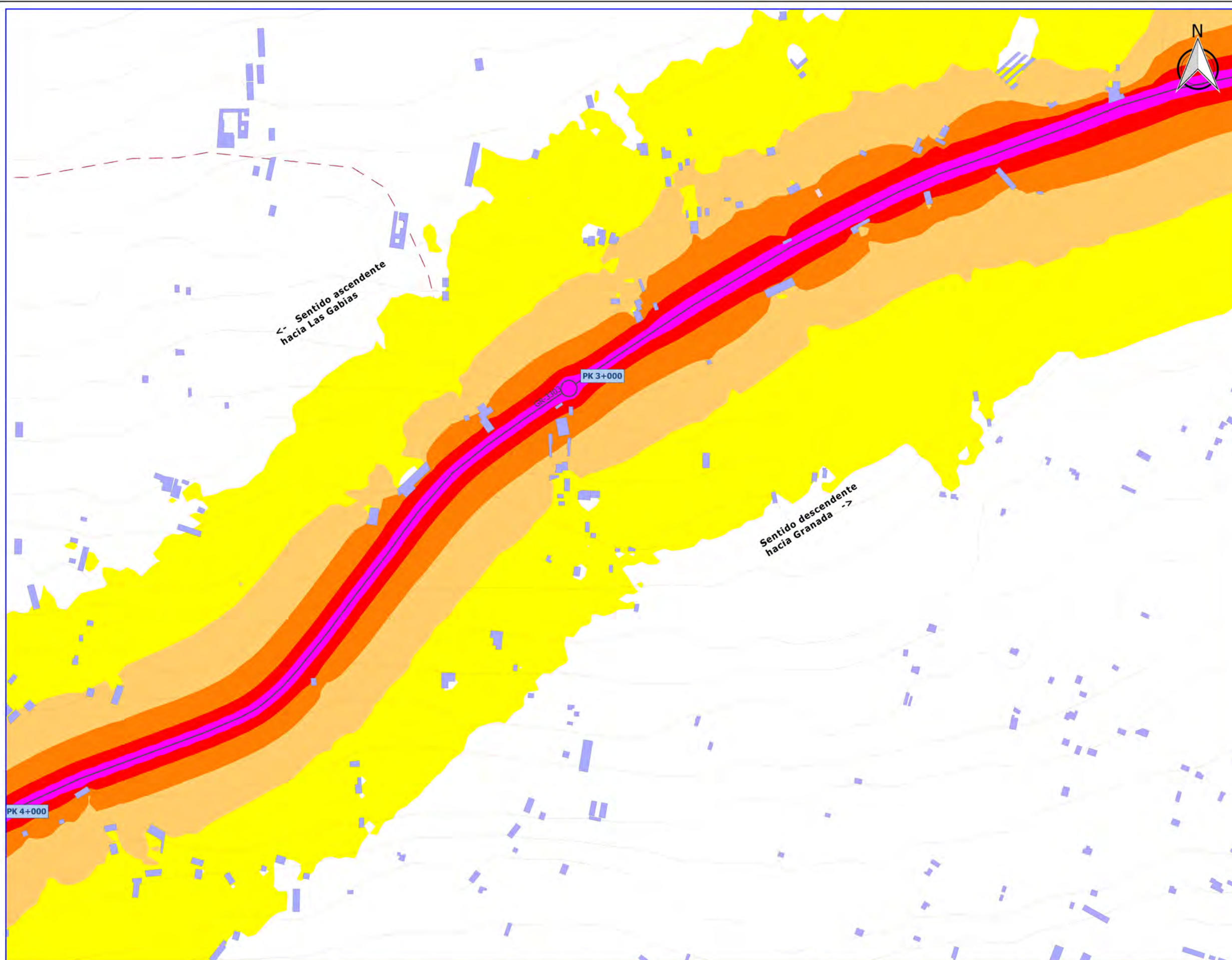
Título del proyecto: **ELABORACIÓN DE MAPA ESTRATÉGICO DE RUIDOS EN VARIAS CARRETERAS DE LA RED PROVINCIAL**

Expediente: **2015/25/0066**

Escala: **1:5.000**
 Formato original UNE-A3

Plano: **GR-3303. MAPA DE NIVELES SONOROS. INDICADOR Lden. VISTA DETALLE**

| | |
|-----------|----------|
| Fecha | Nº Plano |
| MAYO 2017 | 5.1.4 |
| Revisión | Hoja |
| 1 | 1 DE 4 |



LEYENDA

- Carretera GR-3303
- ▭ Ámbito de estudio
- Entramado urbano
- Vía ferrocarril
- Hidrografía
- Curvas de nivel
- Zonas verdes urbanas
- - - Término municipal

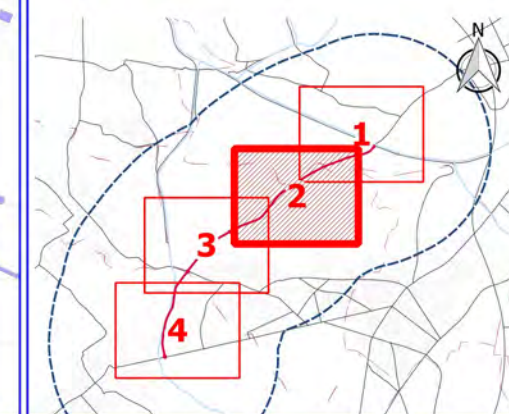
Tipología de edificaciones

- Residencial
- Docente
- Sanitaria
- Cultural
- Industrial
- Recreativa
- Otros

Niveles Sonoros (Indicador Lden)

- 55 - 60 dBA
- 60 - 65 dBA
- 65 - 70 dBA
- 70 - 75 dBA
- > 75 dBA

PLANO GUÍA



Ciente:  **Diputación de Granada**
Delegación de Obras Públicas y vivienda
Avanzamos juntos

Empresa consultora:  **SINCOSUR**

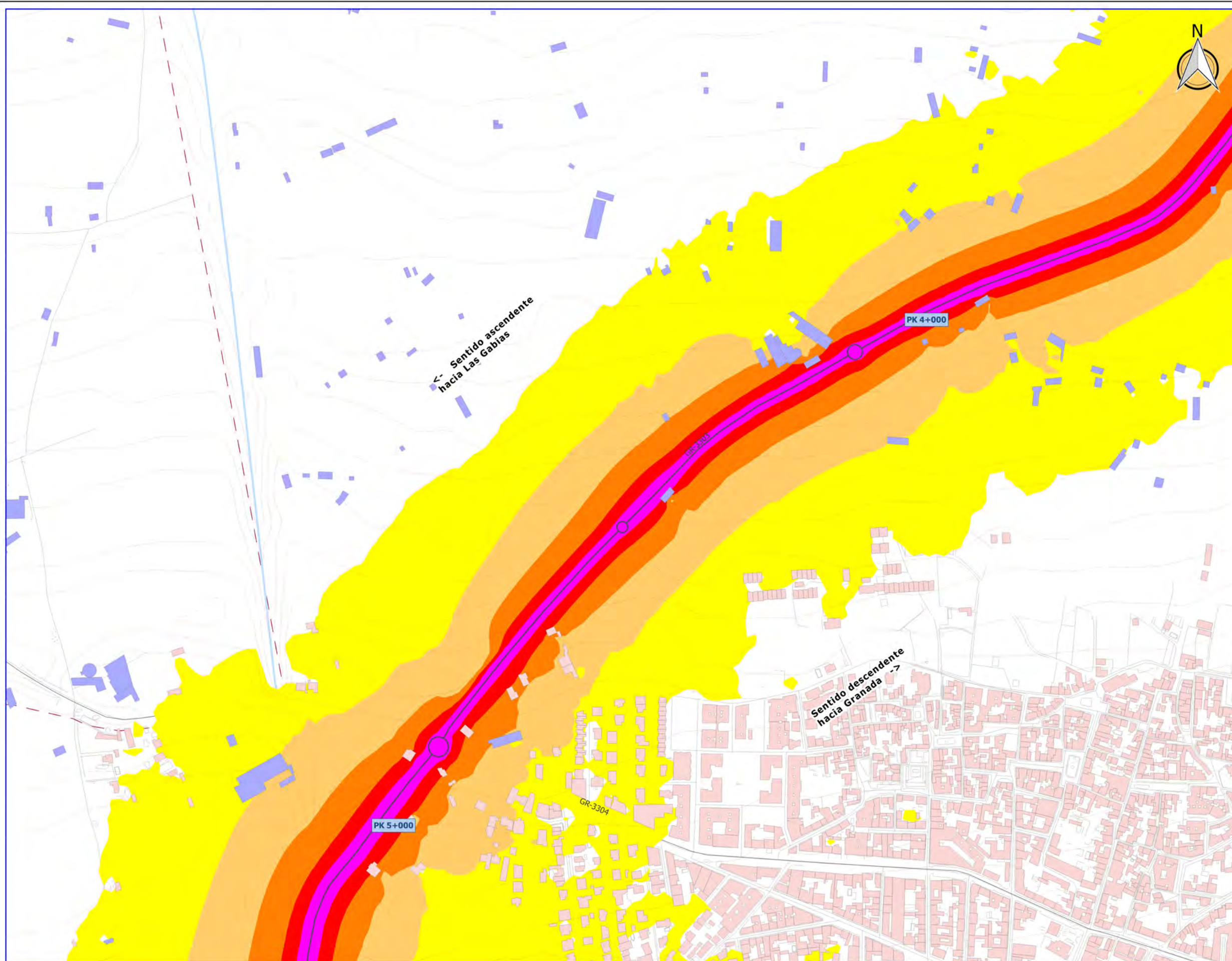
Título del proyecto:
ELABORACIÓN DE MAPA ESTRATÉGICO DE RUIDOS EN VARIAS CARRETERAS DE LA RED PROVINCIAL

Expediente:
2015/25/0066

Escala:
1:5.000
Formato original UNE-A3

Plano:
GR-3303. MAPA DE NIVELES SONOROS. INDICADOR Lden. VISTA DETALLE

| | |
|--------------------|-------------------|
| Fecha MAYO 2017 | Nº Plano 5.1.4 |
| Revisión 1 | Hoja 2 DE 4 |



LEYENDA

- Carretera GR-3303
- Ámbito de estudio
- Entramado urbano
- Via ferrocarril
- Hidrografía
- Curvas de nivel
- Zonas verdes urbanas
- Término municipal

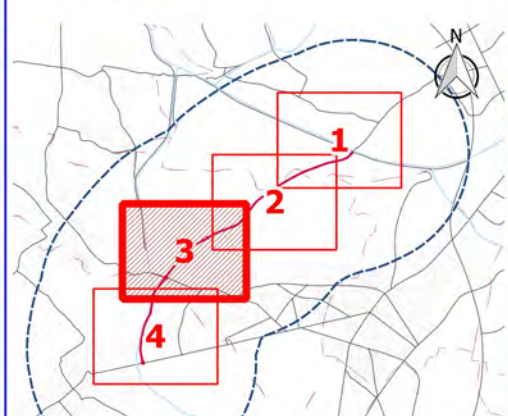
Tipología de edificaciones

- Residencial
- Docente
- Sanitario
- Cultural
- Industrial
- Recreativo
- Otros

Niveles Sonoros (Indicador Lden)

- 55 - 60 dBA
- 60 - 65 dBA
- 65 - 70 dBA
- 70 - 75 dBA
- > 75 dBA

PLANO GUÍA



Ciente: **Diputación de Granada**
Delegación de Obras Públicas y vivienda
Avanzamos junt@s

Empresa consultora: **S2 SINCOSUR**

Título del proyecto: **ELABORACIÓN DE MAPA ESTRATÉGICO DE RUIDOS EN VARIAS CARRETERAS DE LA RED PROVINCIAL**

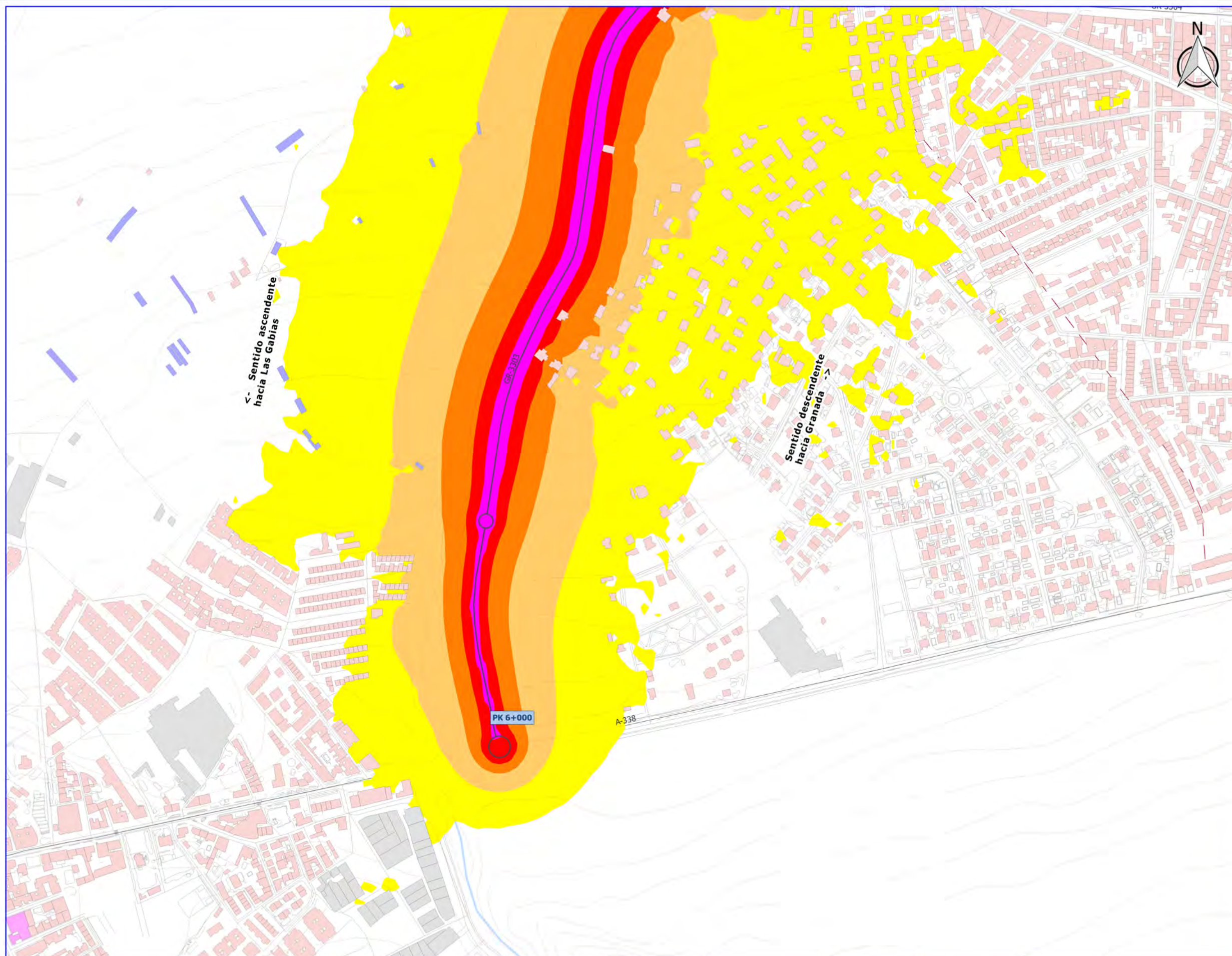
Expediente: **2015/25/0066**

Escala: **1:5.000**
 Formato original UNE-A3

Plano: **GR-3303. MAPA DE NIVELES SONOROS. INDICADOR Lden. VISTA DETALLE**

Fecha: **MAYO 2017**

Nº Plano: **5.1.4**
 Hoja: **3 DE 4**



LEYENDA

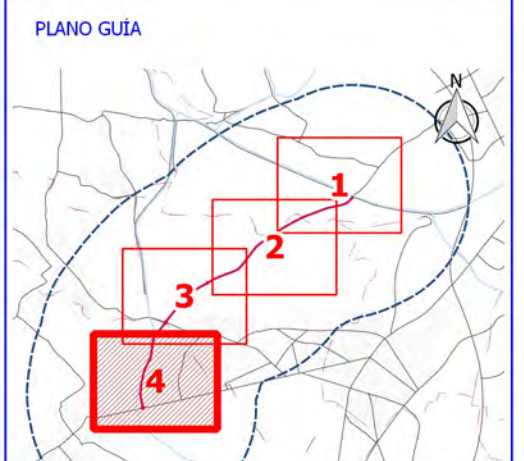
- Carretera GR-3303
- Ámbito de estudio
- Entramado urbano
- Vía ferrocarril
- Hidrografía
- Curvas de nivel
- Zonas verdes urbanas
- Término municipal

Tipología de edificaciones

- Residencial
- Docente
- Sanitario
- Cultural
- Industrial
- Recreativo
- Otros

Niveles Sonoros (Indicador Lden)

- 55 - 60 dBA
- 60 - 65 dBA
- 65 - 70 dBA
- 70 - 75 dBA
- > 75 dBA symbol"/> > 75 dBA



Ciente: **Diputación de Granada**
Delegación de Obras Públicas y vivienda
Avanzamos juntos

Empresa consultora: **SINCOSUR**

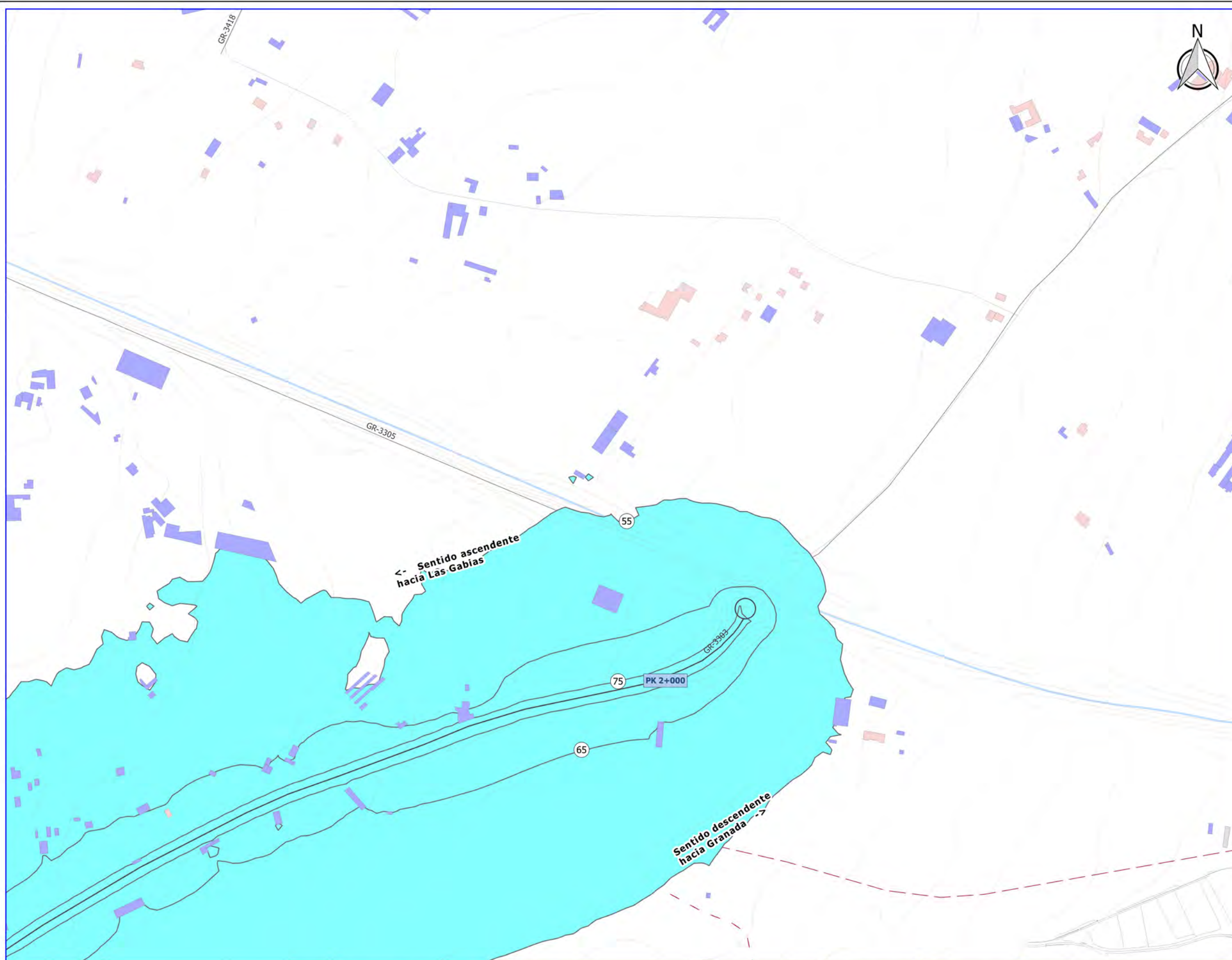
Título del proyecto: ELABORACIÓN DE MAPA ESTRATÉGICO DE RUIDOS EN VARIAS CARRETERAS DE LA RED PROVINCIAL

Expediente: 2015/25/0066

Escala: 1:5.000
Formato original UNE-A3

Plano: GR-3303. MAPA DE NIVELES SONOROS. INDICADOR Lden. VISTA DETALLE

| | |
|-----------|----------|
| Fecha | Nº Plano |
| MAYO 2017 | 5.1.4 |
| Revisión | Hoja |
| 1 | 4 DE 4 |



LEYENDA

- Carretera GR-3303
- Ámbito de estudio
- Entramado urbano
- Via ferrocarril
- Hidrografía
- Curvas de nivel
- Zonas verdes urbanas
- Término municipal

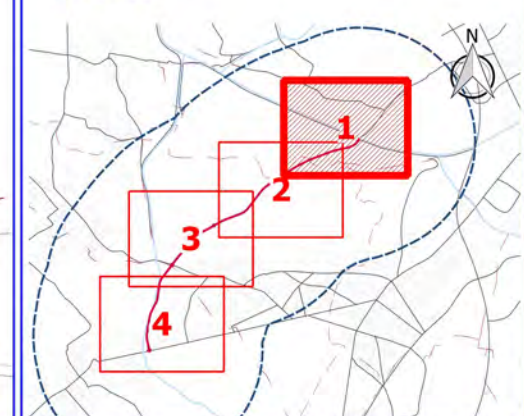
Tipología de edificaciones

- Residencial
- Docente
- Sanitario
- Cultural
- Industrial
- Recreativo
- Otros

Mapa de afectación

| Superficie expuesta | | |
|---|-------------------------------|------------------------|
| Lden (dBA) | Superficie (km ²) | |
| > 55 | 2,26 | |
| > 65 | 0,49 | |
| > 75 | 0,08 | |
| Población expuesta | | |
| Lden (dBA) | Viviendas (centenas) | Nº personas (centenas) |
| > 55 | 3 | 7 |
| > 65 | 0 | 0 |
| > 75 | 0 | 0 |
| Centros sanitarios y colegios expuestos | | |
| Lden (dBA) | Nº centros sanitarios | Nº colegios |
| > 55 | 0 | 0 |
| > 65 | 0 | 0 |
| > 75 | 0 | 0 |

PLANO GUÍA



Ciente: **Diputación de Granada**
 Delegación de Obras Públicas y vivienda
 Avanzamos juntos

Empresa consultora: **S2 SINCOSUR**

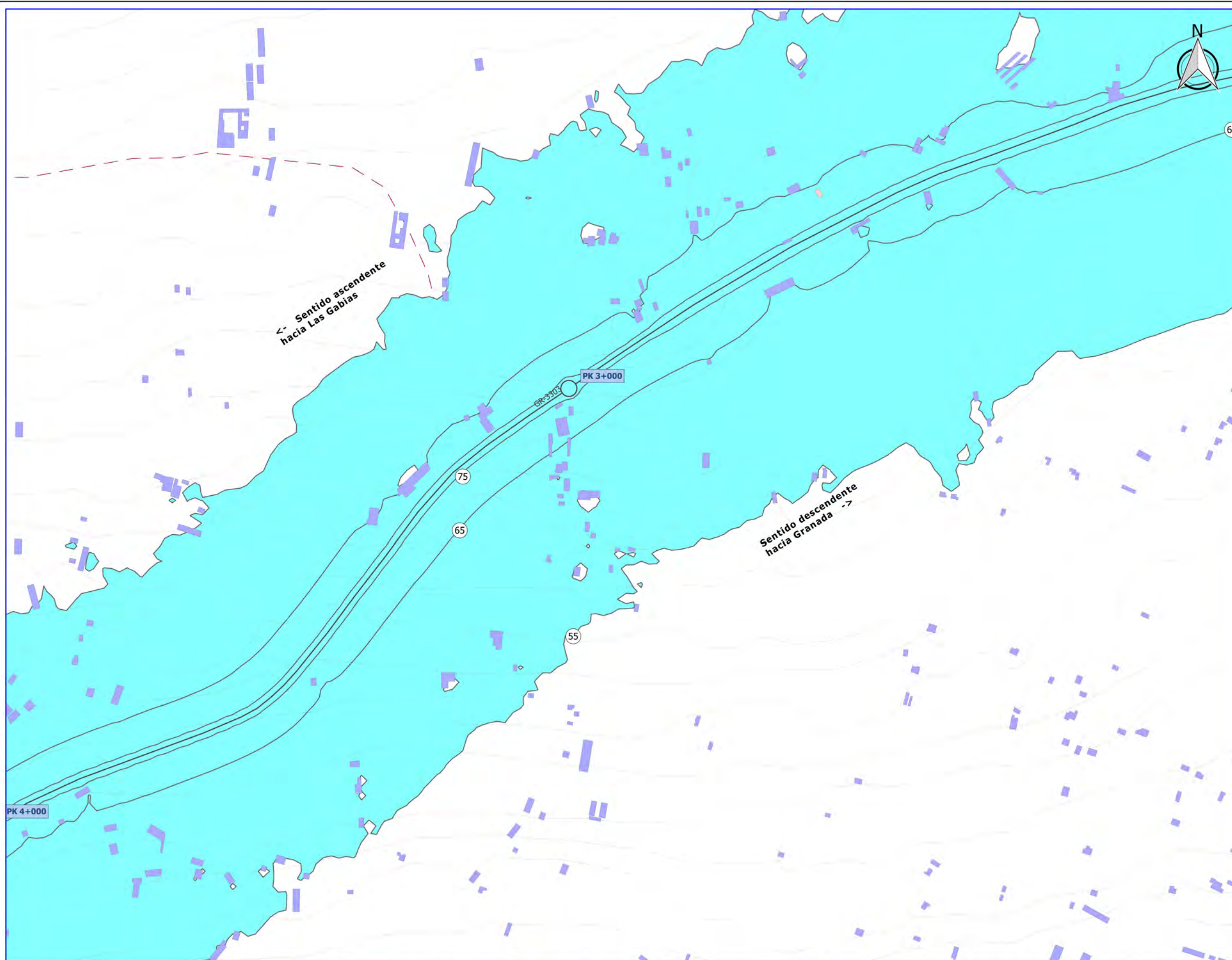
Título del proyecto: **ELABORACIÓN DE MAPA ESTRATÉGICO DE RUIDOS EN VARIAS CARRETERAS DE LA RED PROVINCIAL**

Expediente: **2015/25/0066**

Escala: **1:5.000**
 Formato original UNE-A3

Plano: **GR-3303. MAPA AFECTACIÓN. VISTA DETALLE**

| | |
|-----------|----------|
| Fecha | Nº Plano |
| MAYO 2017 | 5.2 |
| Revisión | Hoja |
| 1 | 1 DE 4 |



LEYENDA

- Carretera GR-3303
- ▭ Ámbito de estudio
- Entramado urbano
- Vía ferrocarril
- Hidrografía
- Curvas de nivel
- Zonas verdes urbanas
- Término municipal

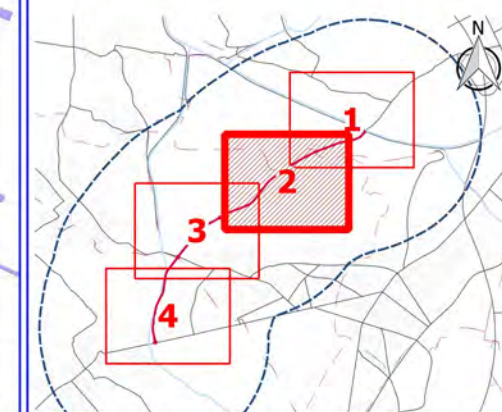
Tipología de edificaciones

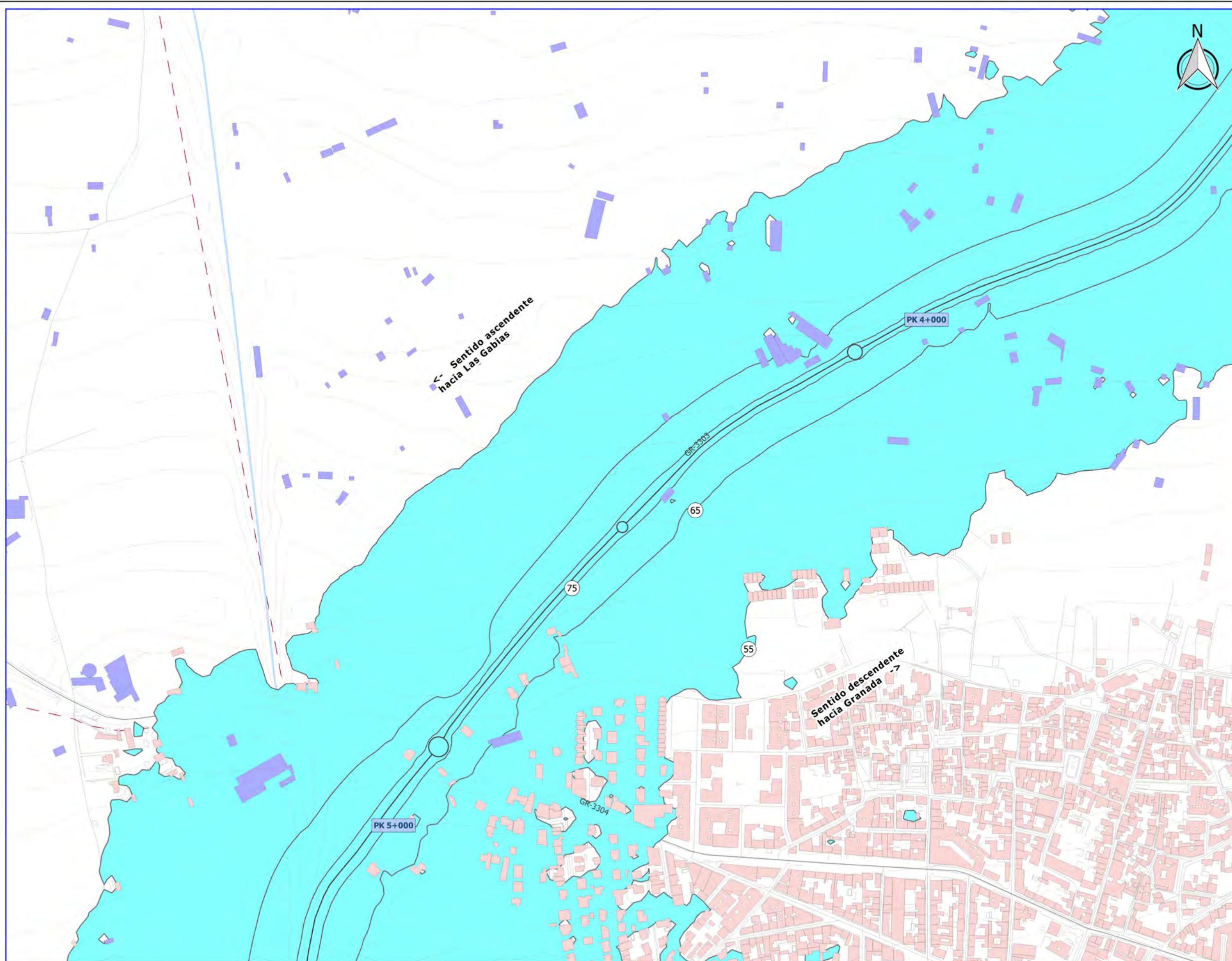
- Residencial
- Docente
- Sanitario
- Cultural
- Industrial
- Recreativo
- Otros

■ Mapa de afectación

| Superficie expuesta | | |
|---|-------------------------------|------------------------|
| Lden (dBA) | Superficie (km ²) | |
| > 55 | 2,26 | |
| > 65 | 0,49 | |
| > 75 | 0,08 | |
| Población expuesta | | |
| Lden (dBA) | Viviendas (centenas) | Nº personas (centenas) |
| > 55 | 3 | 7 |
| > 65 | 0 | 0 |
| > 75 | 0 | 0 |
| Centros sanitarios y colegios expuestos | | |
| Lden (dBA) | Nº centros sanitarios | Nº colegios |
| > 55 | 0 | 0 |
| > 65 | 0 | 0 |
| > 75 | 0 | 0 |

PLANO GUÍA





LEYENDA

- Carretera GR-3303
- Ámbito de estudio
- Entramado urbano
- Vía ferrocarril
- Hidrografía
- Curvas de nivel
- Zonas verdes urbanas
- Término municipal

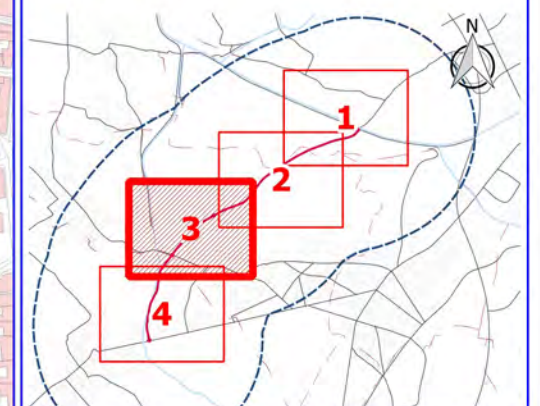
Tipología de edificaciones

- Residencial
- Docente
- Sanitario
- Cultural
- Industrial
- Recreativo
- Otros

Mapa de afectación

| Superficie expuesta | | |
|---|-------------------------------|------------------------|
| Lden (dBA) | Superficie (km ²) | |
| > 55 | 2,26 | |
| > 65 | 0,49 | |
| > 75 | 0,08 | |
| Población expuesta | | |
| Lden (dBA) | Viviendas (centenas) | Nº personas (centenas) |
| > 55 | 3 | 7 |
| > 65 | 0 | 0 |
| > 75 | 0 | 0 |
| Centros sanitarios y colegios expuestos | | |
| Lden (dBA) | Nº centros sanitarios | Nº colegios |
| > 55 | 0 | 0 |
| > 65 | 0 | 0 |
| > 75 | 0 | 0 |

PLANO GUÍA



Ciente: **Diputación de Granada**
 Delegación de Obras Públicas y vivienda
 Avanzamos juntos

Empresa consultora: **S2 SINCOSUR**

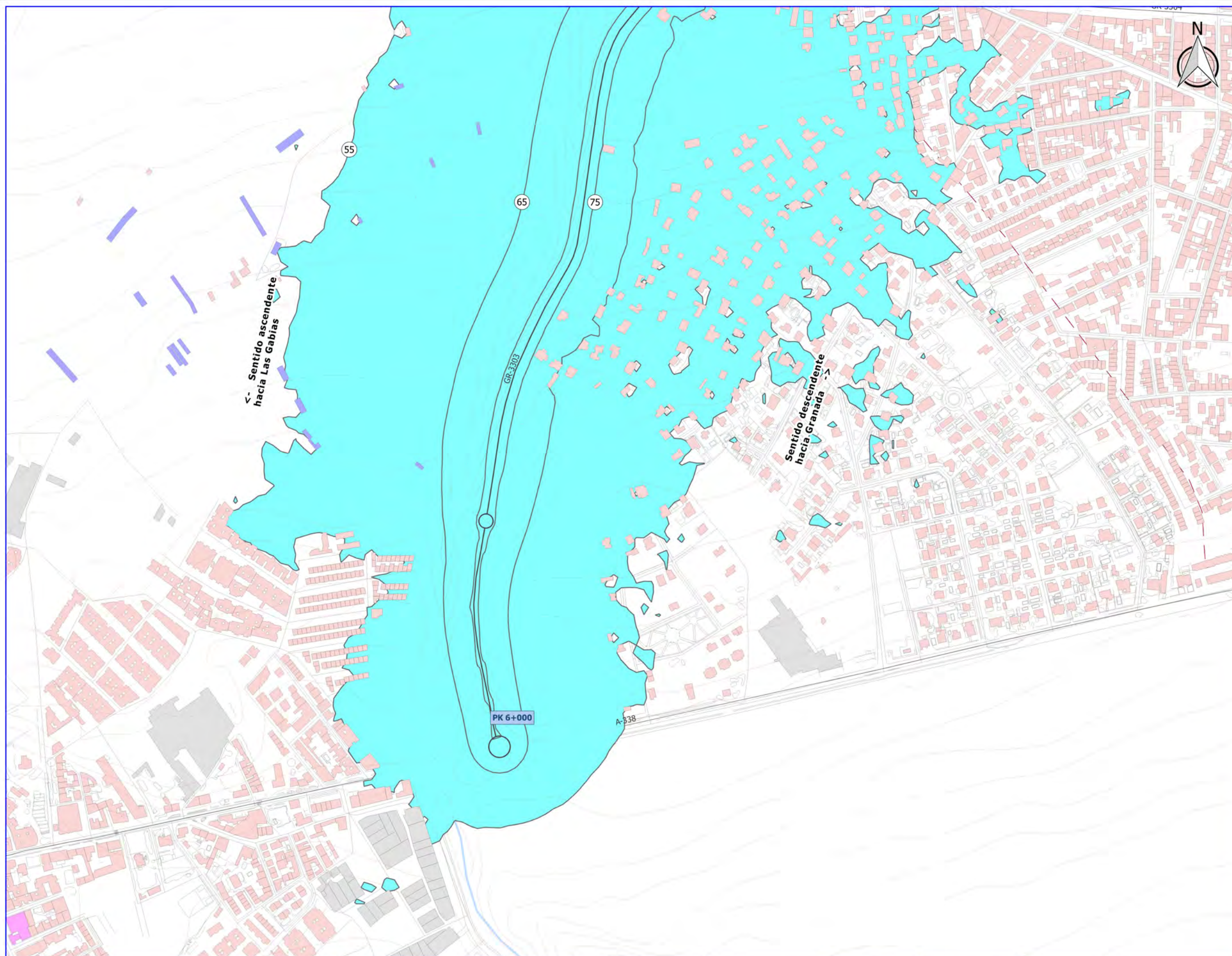
Título del proyecto: **ELABORACIÓN DE MAPA ESTRATÉGICO DE RUIDOS EN VARIAS CARRETERAS DE LA RED PROVINCIAL**

Expediente: 2015/25/0066

Escala: 1:5.000
 Formato original UNE-A3

Plano: **GR-3303. MAPA AFECTACIÓN. VISTA DETALLE**

| | |
|-----------|----------|
| Fecha | Nº Plano |
| MAYO 2017 | 5.2 |
| Revisión | Hoja |
| 1 | 3 DE 4 |



LEYENDA

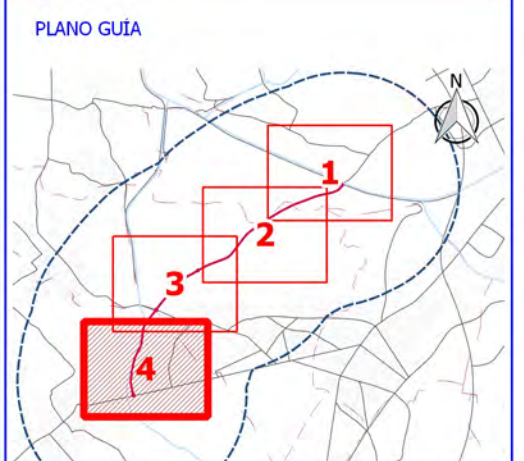
- Carretera GR-3303
- ▭ Ámbito de estudio
- Entramado urbano
- Vía ferrocarril
- Hidrografía
- Curvas de nivel
- Zonas verdes urbanas
- Término municipal

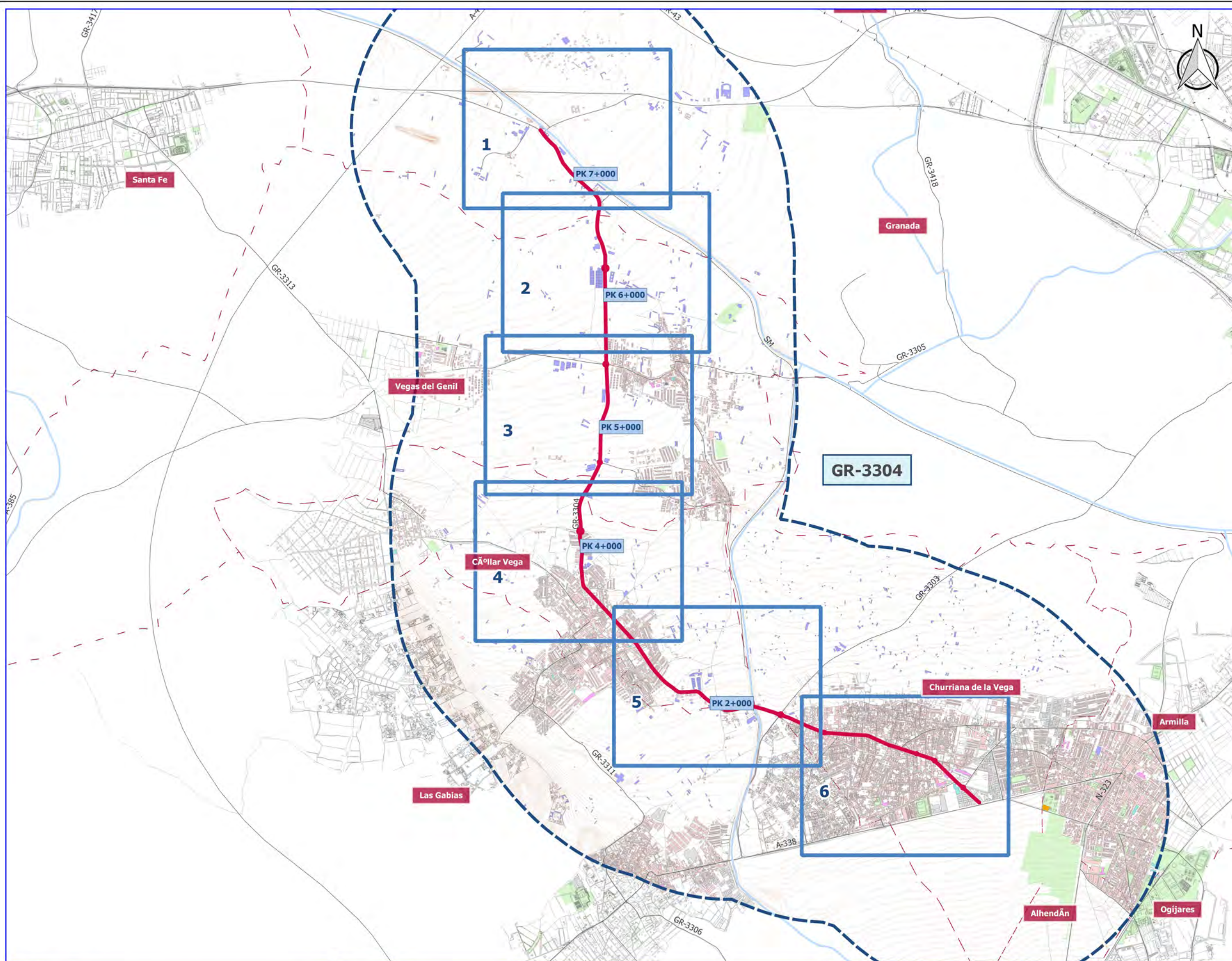
Tipología de edificaciones

- Residencial
- Docente
- Sanitario
- Cultural
- Industrial
- Recreativo
- Otros

Mapa de afección

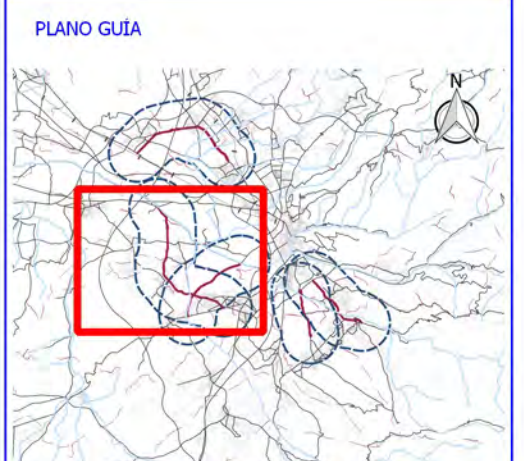
| Superficie expuesta | | |
|---|-------------------------------|------------------------|
| Lden (dBA) | Superficie (km ²) | |
| > 55 | 2,26 | |
| > 65 | 0,49 | |
| > 75 | 0,08 | |
| Población expuesta | | |
| Lden (dBA) | Viviendas (centenas) | Nº personas (centenas) |
| > 55 | 3 | 7 |
| > 65 | 0 | 0 |
| > 75 | 0 | 0 |
| Centros sanitarios y colegios expuestos | | |
| Lden (dBA) | Nº centros sanitarios | Nº colegios |
| > 55 | 0 | 0 |
| > 65 | 0 | 0 |
| > 75 | 0 | 0 |





- LEYENDA**
- Carretera GR-3304
 - Ámbito de estudio
 - Via ferrocarril
 - Hidrografía
 - Entramado urbano
 - Curvas de nivel
 - Zonas verdes urbanas
 - Término municipal
 - Distribución de vistas detalle

- Tipología de edificaciones**
- Residencial
 - Docente
 - Sanitario
 - Cultural
 - Industrial
 - Recreativo
 - Otros



Ciente: **Diputación de Granada**
Delegación de Obras Públicas y vivienda
Avanzamos juntos

Empresa consultora: **S2 SINCOSUR**

Título del proyecto: **ELABORACIÓN DE MAPA ESTRATÉGICO DE RUIDOS EN VARIAS CARRETERAS DE LA RED PROVINCIAL**

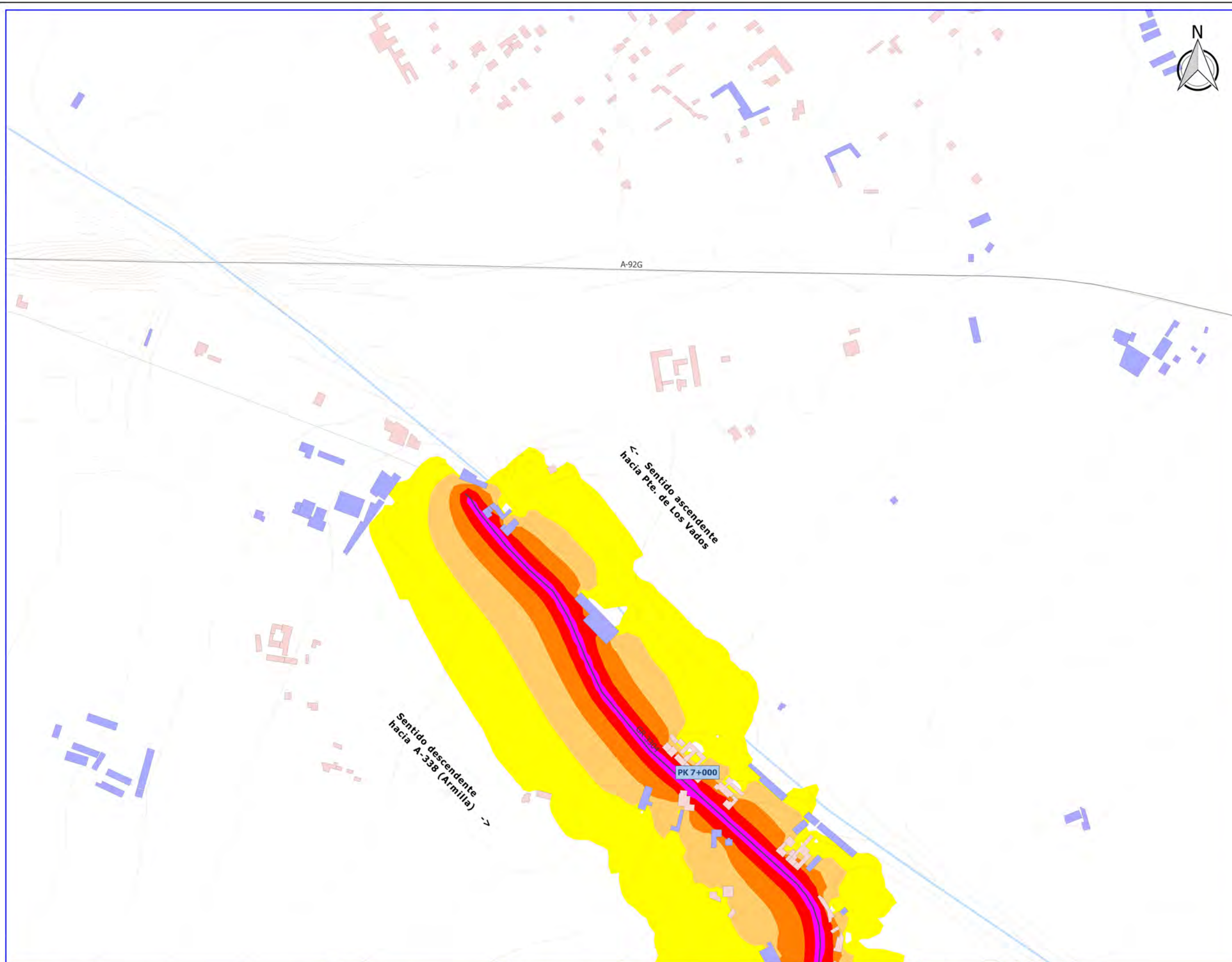
Expediente: **2015/25/0066**

Escala: **1:30.000**
Formato original UNE-A3

Plano: **GR-3304. VISTA GENERAL**

Fecha: **MAYO 2017**

Nº Plano: **6**
Revisión: **1**
Hoja: **1**



LEYENDA

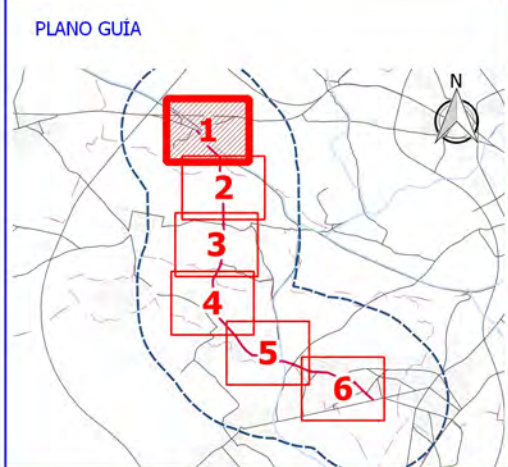
- Carretera GR-3304
- ▭ Ámbito de estudio
- Entramado urbano
- Vía ferrocarril
- Hidrografía
- Curvas de nivel
- Zonas verdes urbanas
- ▭ Término municipal

Tipología de edificaciones

- Residencial
- Docente
- Sanitario
- Cultural
- Industrial
- Recreativo
- Otros

Niveles Sonoros (Indicador Ldia)

- 55 - 60 dBA
- 60 - 65 dBA
- 65 - 70 dBA
- 70 - 75 dBA
- > 75 dBA



Ciente:  **Diputación de Granada**
Delegación de Obras Públicas y vivienda
Avanzamos juntos

Empresa consultora:  **S2 SINCOSUR**

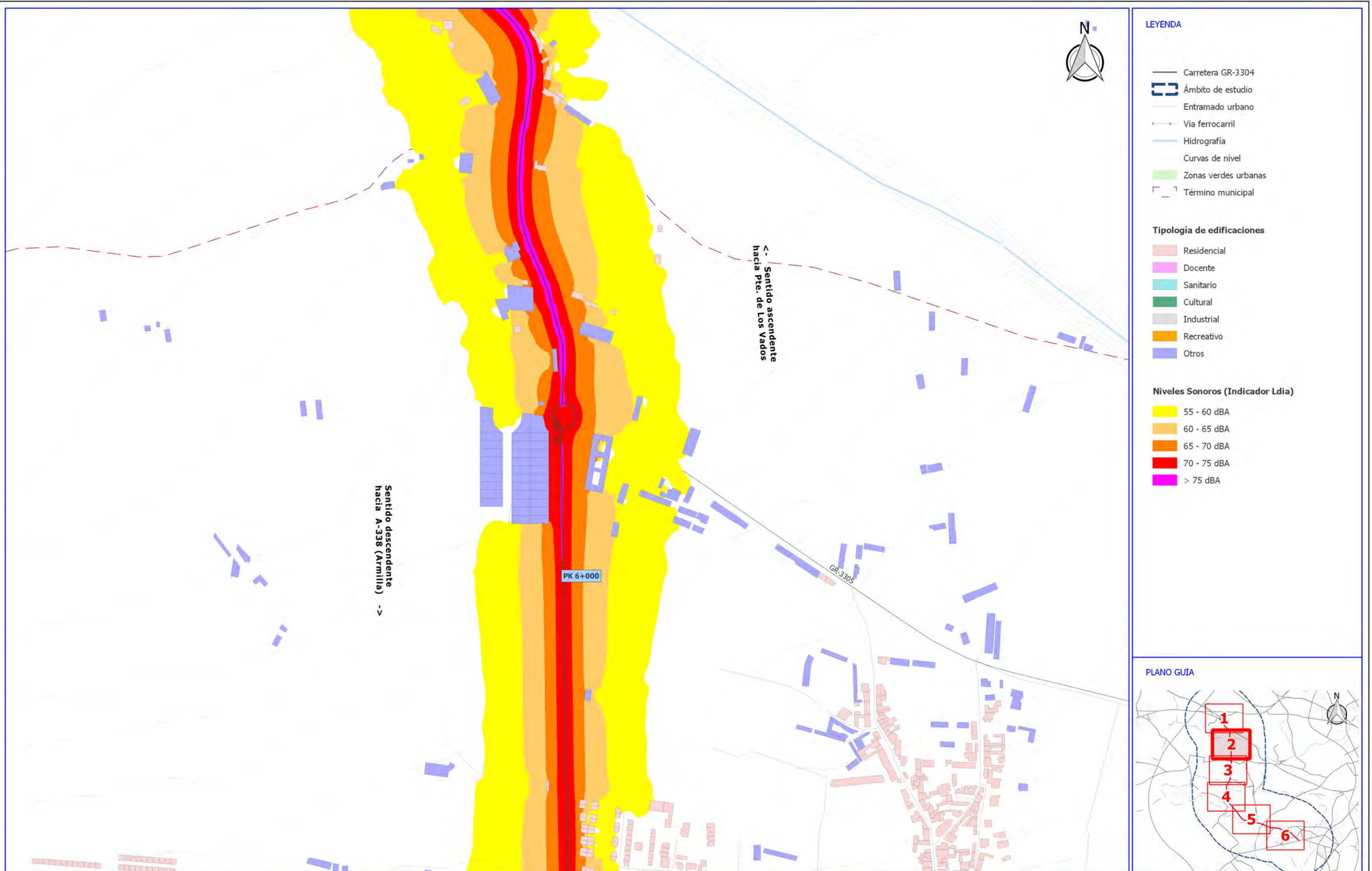
Título del proyecto:
ELABORACIÓN DE MAPA ESTRATÉGICO DE RUIDOS EN VARIAS CARRETERAS DE LA RED PROVINCIAL

Expediente:
2015/25/0066

Escala:
1:5.000
Formato original UNE-A3

Plano:
GR-3304. MAPA DE NIVELES SONOROS. INDICADOR LDIA. VISTA DETALLE

| | |
|--------------------|-------------------|
| Fecha MAYO 2017 | Nº Plano 6.1.1 |
| Revisión 1 | Hoja 1 DE 6 |



LEYENDA

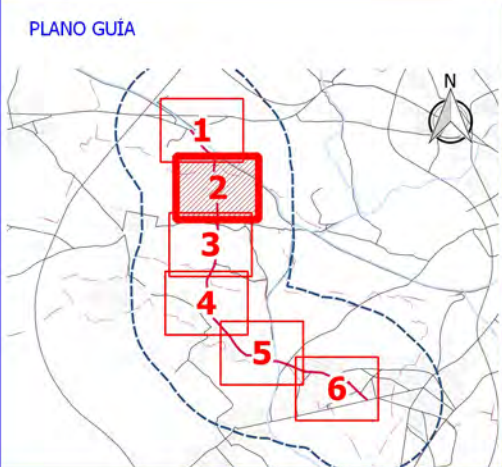
- Carretera GR-3304
- ▭ Ámbito de estudio
- Entramado urbano
- Vía ferrocarril
- Hidrografía
- Curvas de nivel
- Zonas verdes urbanas
- Término municipal

Tipología de edificaciones

- Residencial
- Docente
- Sanitario
- Cultural
- Industrial
- Recreativo
- Otros

Niveles Sonoros (Indicador Ldia)

- 55 - 60 dBA
- 60 - 65 dBA
- 65 - 70 dBA
- 70 - 75 dBA
- > 75 dBA



Ciente:  **Diputación de Granada**
 Delegación de Obras Públicas y vivienda
 Avanzamos juntos

Empresa consultora:  **S2 SINCOSUR**

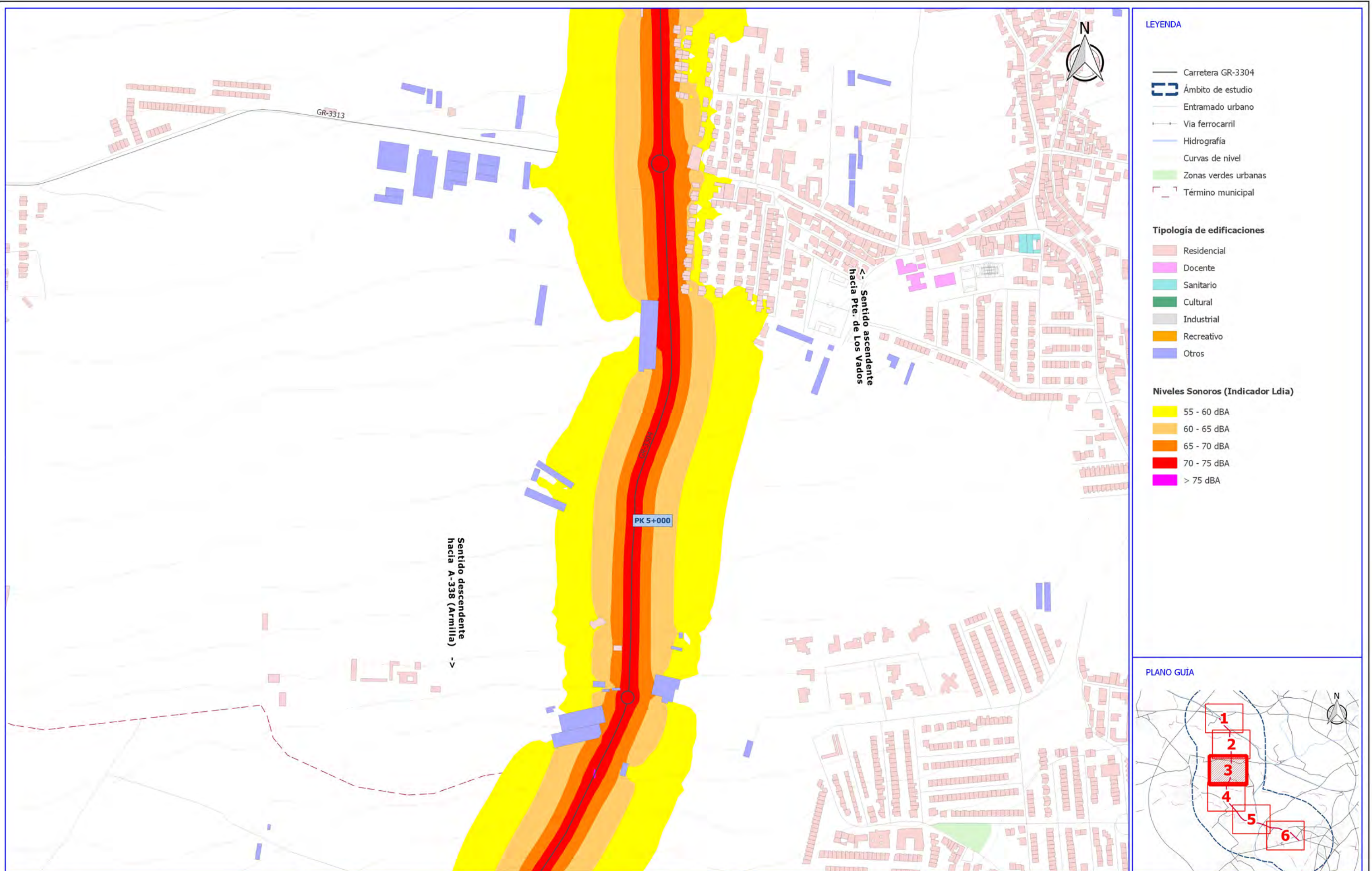
Título del proyecto: **ELABORACIÓN DE MAPA ESTRATÉGICO DE RUIDOS EN VARIAS CARRETERAS DE LA RED PROVINCIAL**

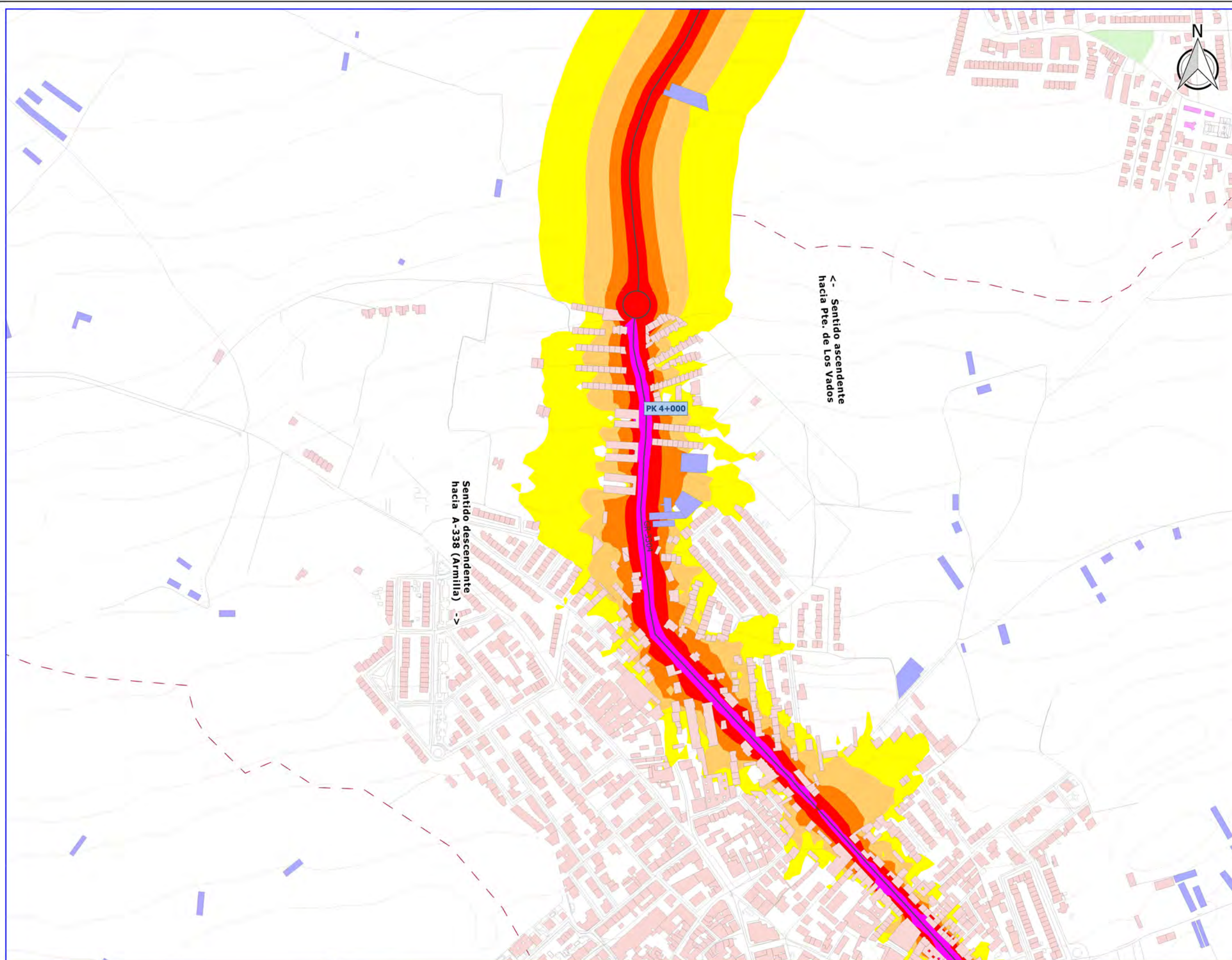
Expediente: 2015/25/0066

Escala: 1:5.000
 Formato original UNE-A3

Plano: GR-3304. MAPA DE NIVELES SONOROS. INDICADOR LDIA. VISTA DETALLE

| | |
|--------------------|-------------------|
| Fecha MAYO 2017 | Nº Plano 6.1.1 |
| Revisión 1 | Hoja 2 DE 6 |





LEYENDA

- Carretera GR-3304
- Ámbito de estudio
- Entramado urbano
- Vía ferrocarril
- Hidrografía
- Curvas de nivel
- Zonas verdes urbanas
- Término municipal

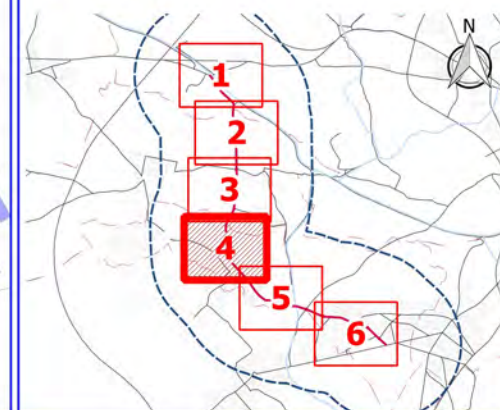
Tipología de edificaciones

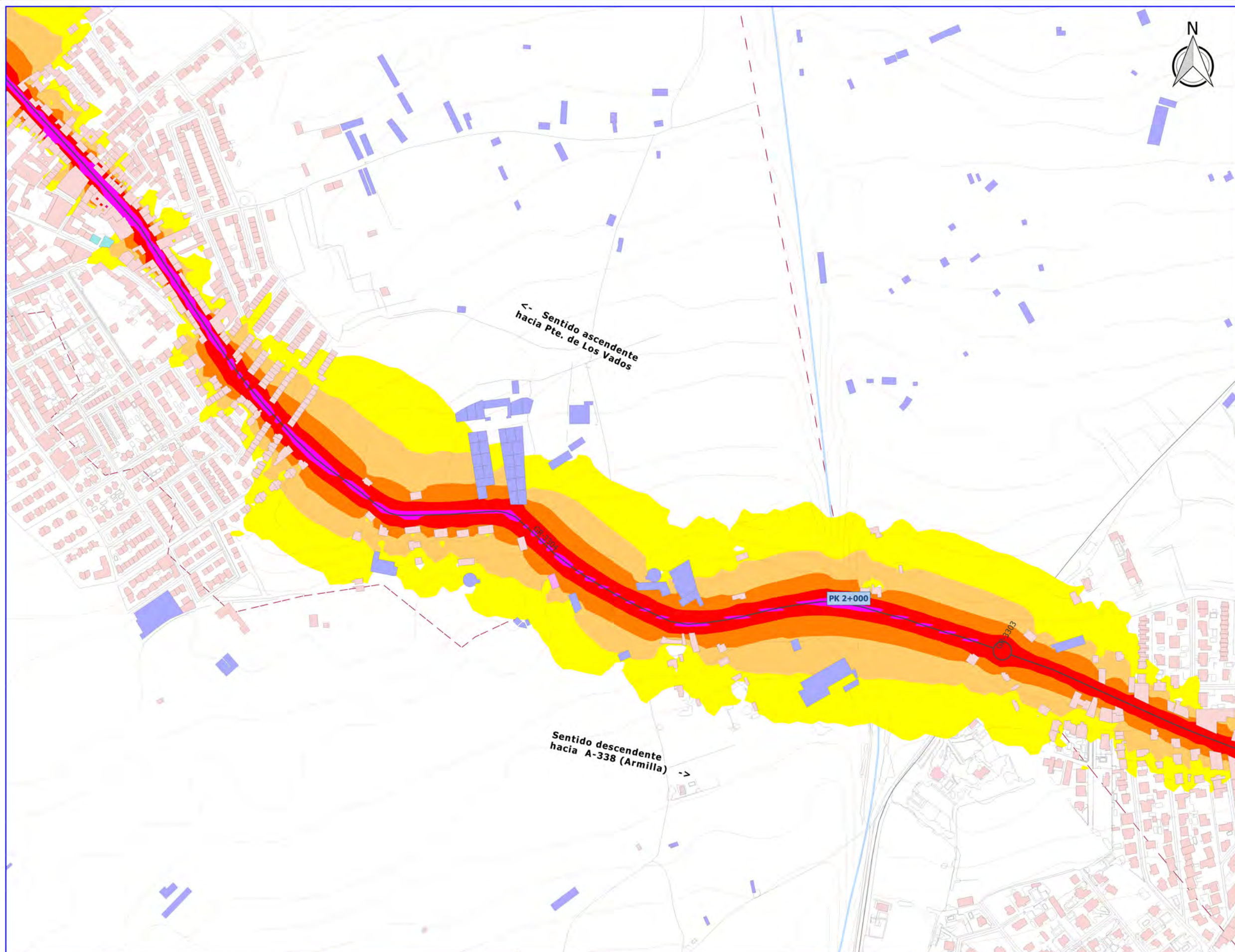
- Residencial
- Docente
- Sanitario
- Cultural
- Industrial
- Recreativo
- Otros

Niveles Sonoros (Indicador Ldia)

- 55 - 60 dBA
- 60 - 65 dBA
- 65 - 70 dBA
- 70 - 75 dBA
- > 75 dBA symbol"/> > 75 dBA

PLANO GUÍA





LEYENDA

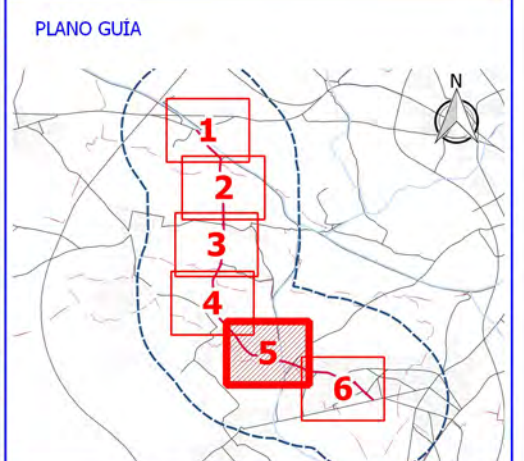
- Carretera GR-3304
- ▭ Ámbito de estudio
- Entramado urbano
- Vía ferrocarril
- Hidrografía
- Curvas de nivel
- Zonas verdes urbanas
- - - Término municipal

Tipología de edificaciones

- Residencial
- Docente
- Sanitario
- Cultural
- Industrial
- Recreativo
- Otros

Niveles Sonoros (Indicador L_{dia})

- 55 - 60 dBA
- 60 - 65 dBA
- 65 - 70 dBA
- 70 - 75 dBA
- > 75 dBA



Ciente:  **Diputación de Granada**
Delegación de Obras Públicas y vivienda
Avanzamos juntos

Empresa consultora:  **S2 SINCOSUR**

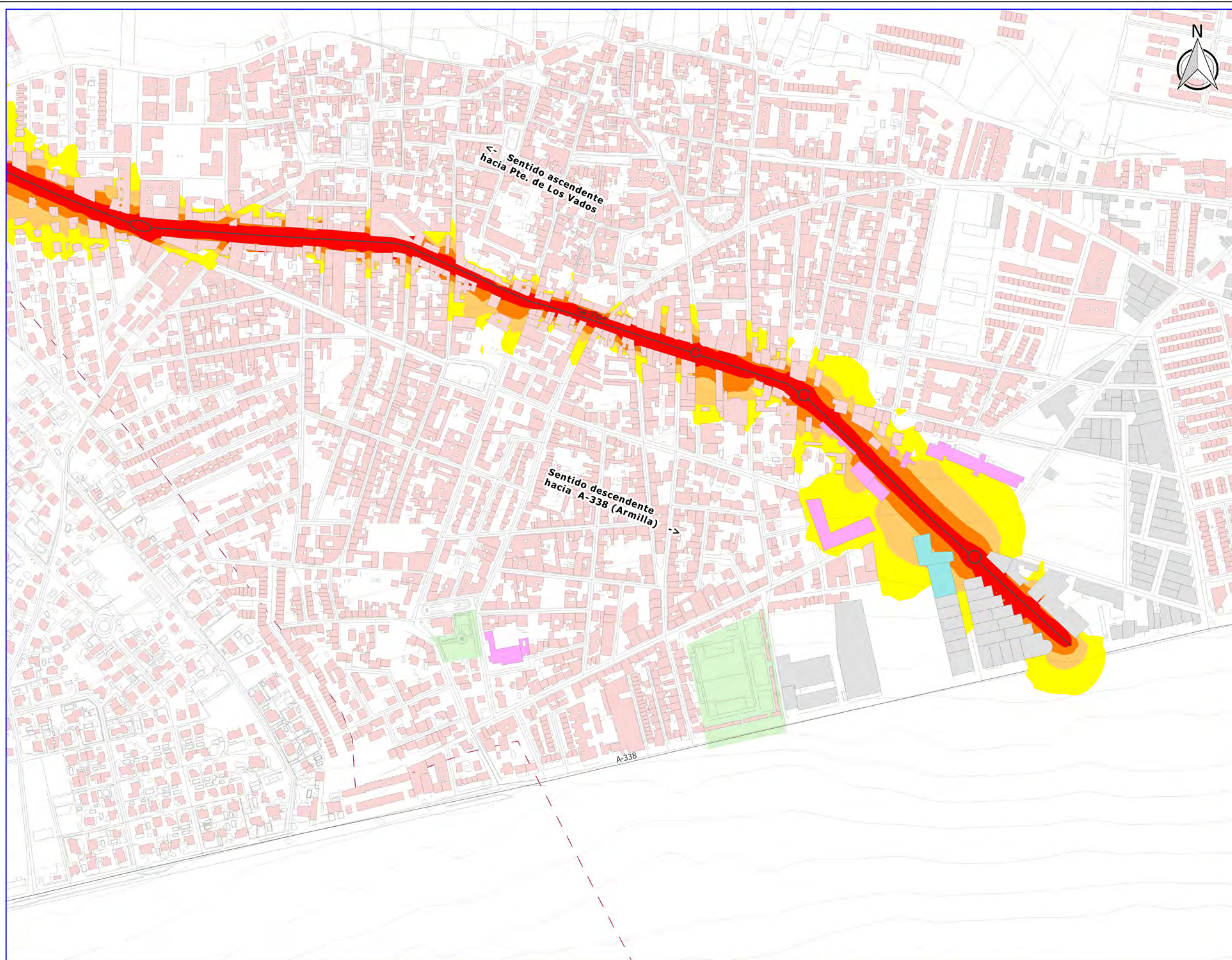
Título del proyecto: **ELABORACIÓN DE MAPA ESTRATÉGICO DE RUIDOS EN VARIAS CARRETERAS DE LA RED PROVINCIAL**

Expediente: **2015/25/0066**

Escala: **1:5.000**
Formato original UNE-A3

Plano: **GR-3304. MAPA DE NIVELES SONOROS. INDICADOR LDIA. VISTA DETALLE**

| | |
|--------------------|-------------------|
| Fecha MAYO 2017 | Nº Plano 6.1.1 |
| Revisión 1 | Hoja 5 DE 6 |



LEYENDA

- Carretera GR-3304
- Ámbito de estudio
- Entramado urbano
- Vía ferrocarril
- Hidrografía
- Curvas de nivel
- Zonas verdes urbanas
- Término municipal

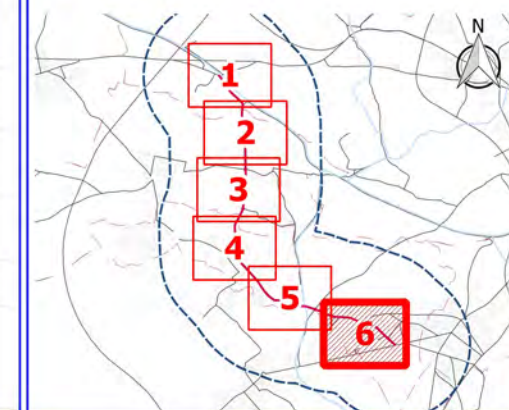
Tipología de edificaciones

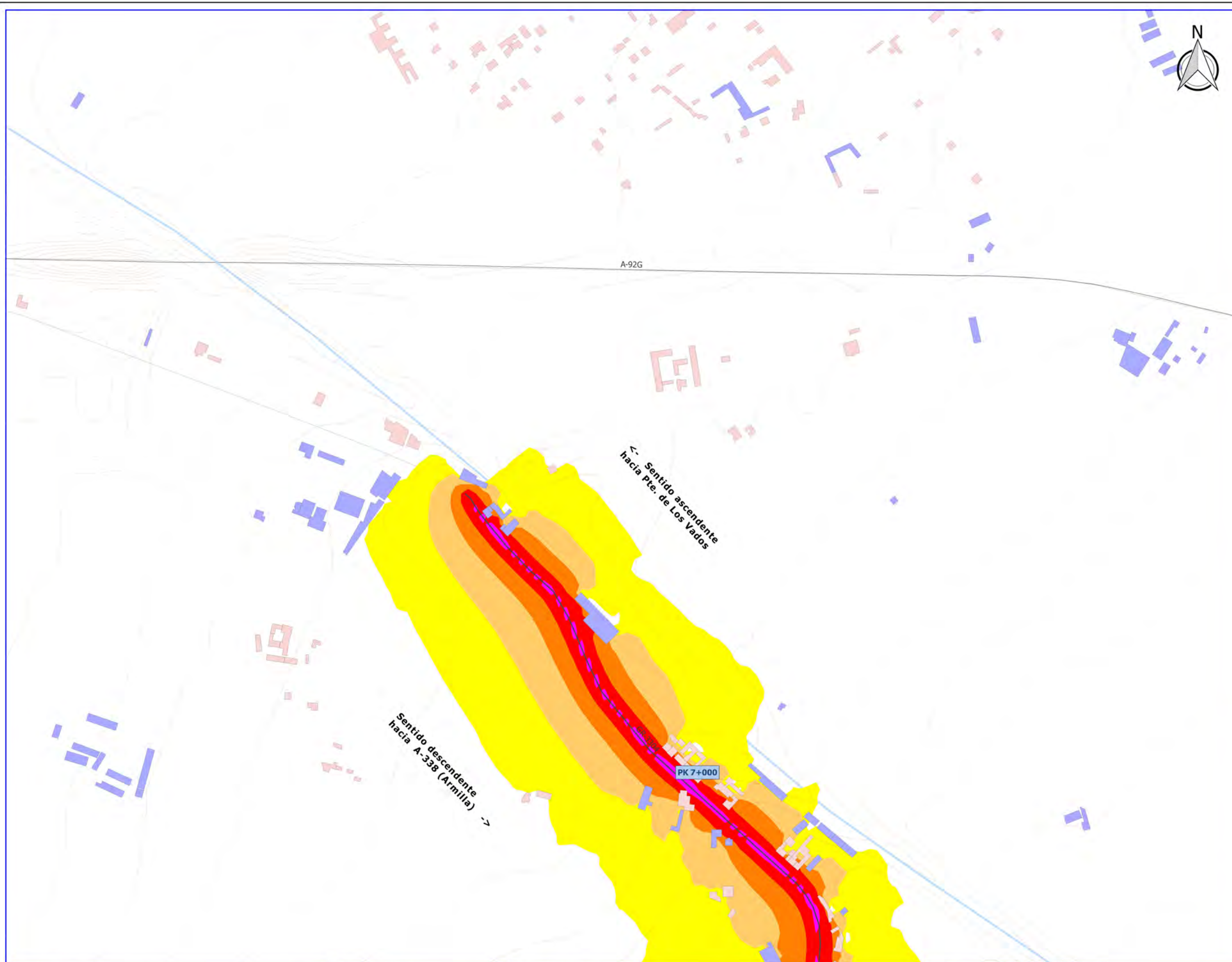
- Residencial
- Docente
- Sanitario
- Cultural
- Industrial
- Recreativo
- Otros

Niveles Sonoros (Indicador Ldia)

- 55 - 60 dBA
- 60 - 65 dBA
- 65 - 70 dBA
- 70 - 75 dBA
- > 75 dBA color"/> > 75 dBA

PLANO GUÍA





LEYENDA

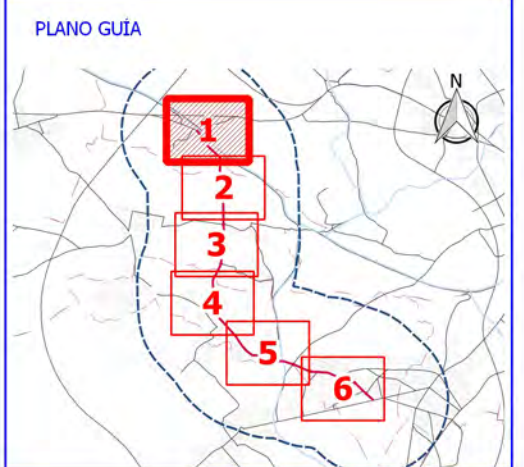
- Carretera GR-3304
- ▭ Ámbito de estudio
- Entramado urbano
- +— Vía ferrocarril
- Hidrografía
- Curvas de nivel
- Zonas verdes urbanas
- Término municipal

Tipología de edificaciones

- Residencial
- Docente
- Sanitario
- Cultural
- Industrial
- Recreativo
- Otros

Niveles Sonoros (Indicador Ltarde)

- 55 - 60 dBA
- 60 - 65 dBA
- 65 - 70 dBA
- 70 - 75 dBA
- > 75 dBA



Ciente:  **Diputación de Granada**
Delegación de Obras Públicas y vivienda
Avanzamos junt@s

Empresa consultora:  **S2 SINCOSUR**

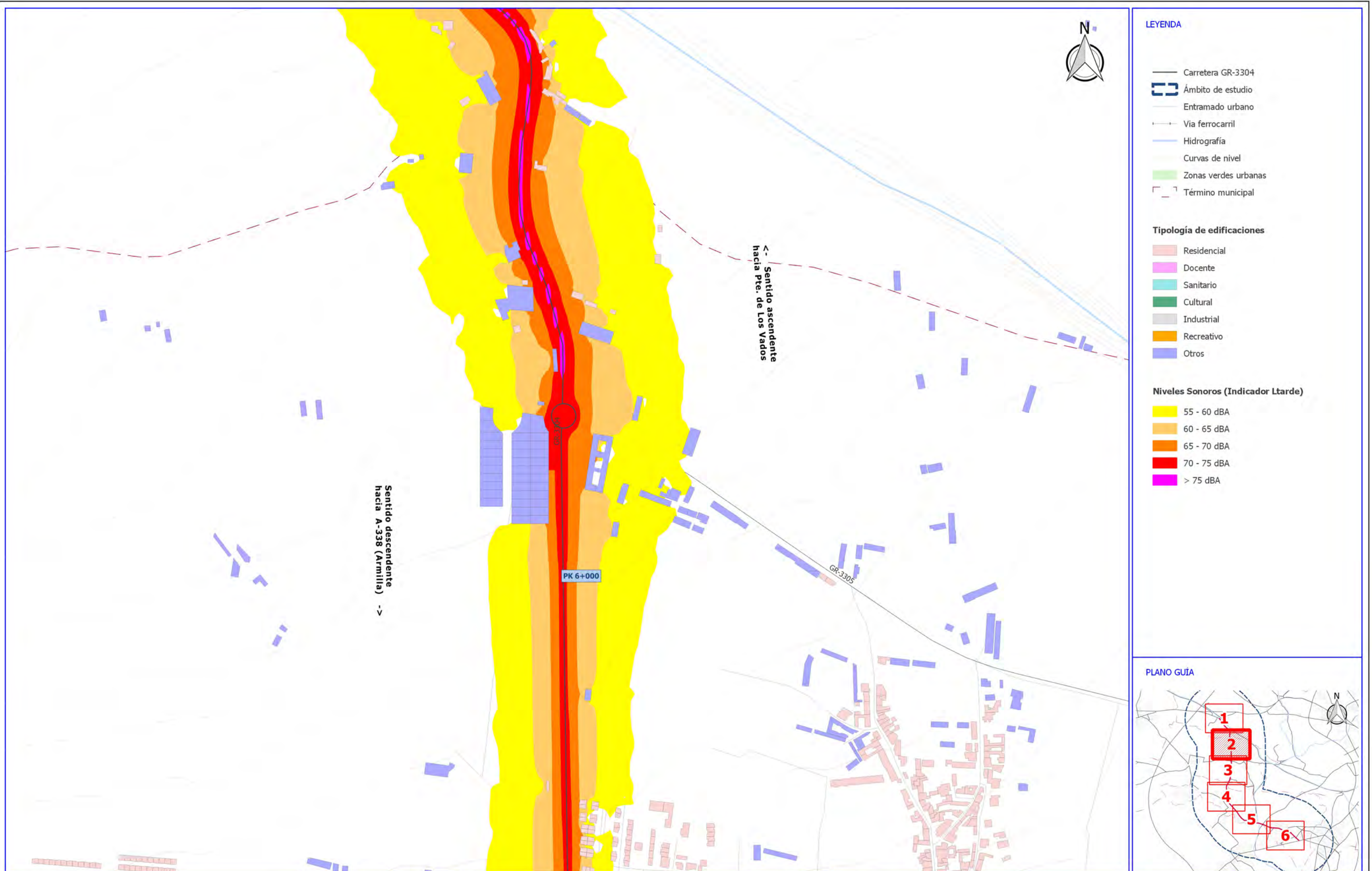
Título del proyecto:
ELABORACIÓN DE MAPA ESTRATÉGICO DE RUIDOS EN VARIAS CARRETERAS DE LA RED PROVINCIAL

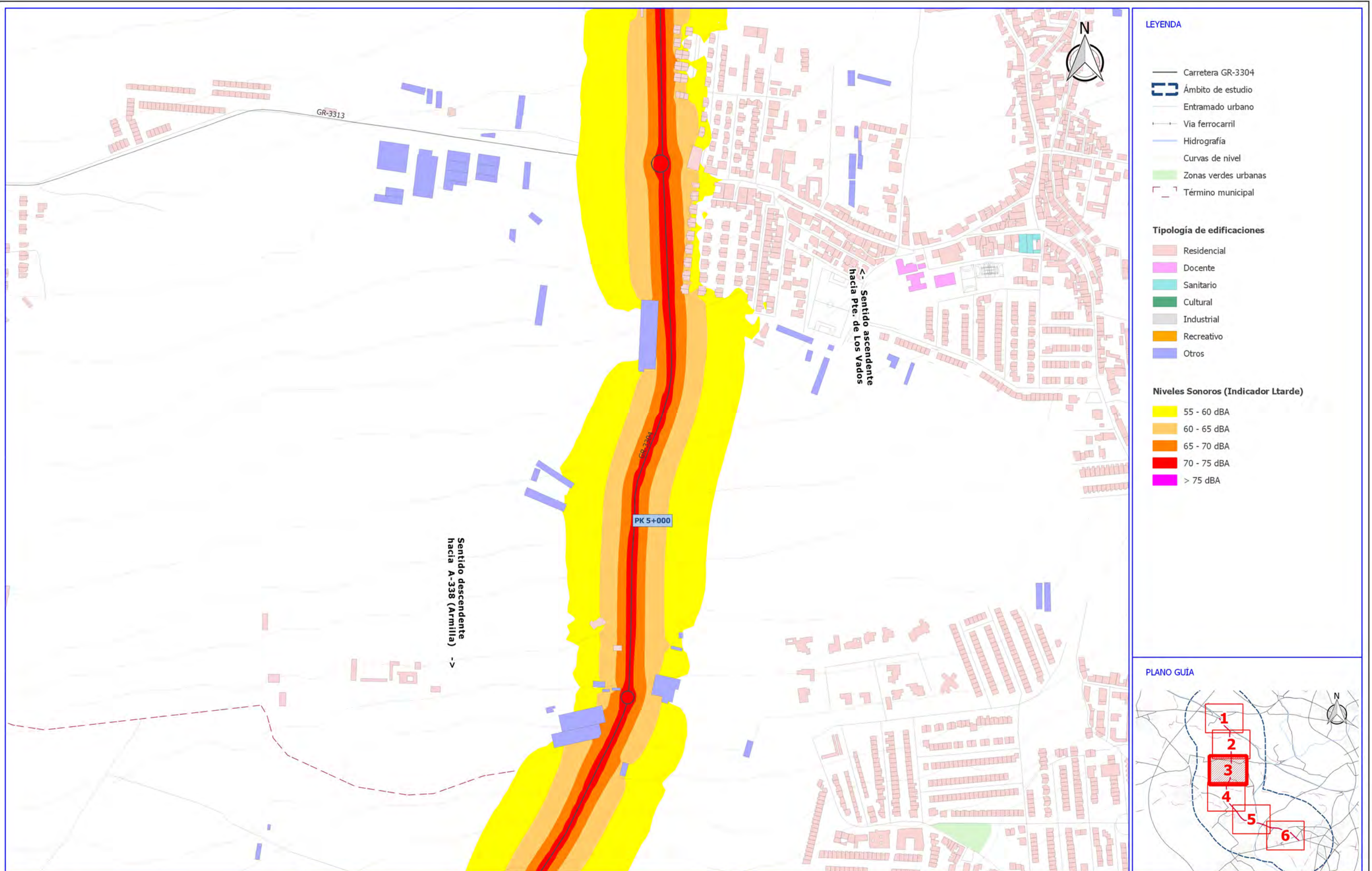
Expediente:
2015/25/0066

Escala:
1:5.000
Formato original UNE-A3

Plano:
GR-3304. MAPA DE NIVELES SONOROS. INDICADOR L TARDE. VISTA DETALLE

| | |
|--------------------|-------------------|
| Fecha MAYO 2017 | Nº Plano 6.1.2 |
| Revisión 1 | Hoja 1 DE 6 |





LEYENDA

- Carretera GR-3304
- ▭ Ámbito de estudio
- Entramado urbano
- Vía ferrocarril
- Hidrografía
- Curvas de nivel
- Zonas verdes urbanas
- Término municipal

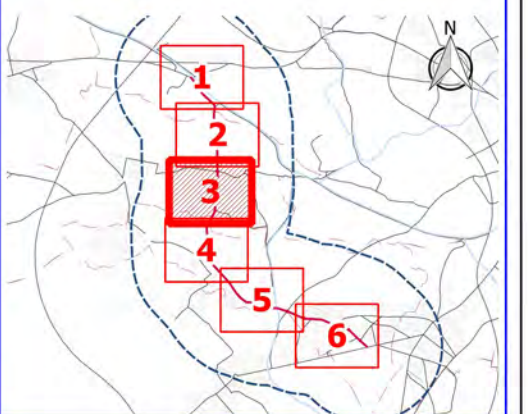
Tipología de edificaciones

- Residencial
- Docente
- Sanitario
- Cultural
- Industrial
- Recreativo
- Otros

Niveles Sonoros (Indicador Ltarde)

- 55 - 60 dBA
- 60 - 65 dBA
- 65 - 70 dBA
- 70 - 75 dBA
- > 75 dBA

PLANO GUÍA



Ciente:  **Diputación de Granada**
Delegación de Obras Públicas y vivienda
Avanzamos juntos

Empresa consultora:  **S2 SINCOSUR**

Título del proyecto: **ELABORACIÓN DE MAPA ESTRATÉGICO DE RUIDOS EN VARIAS CARRETERAS DE LA RED PROVINCIAL**

Expediente: **2015/25/0066**

Escala: **1:5.000**
Formato original
UNE-A3

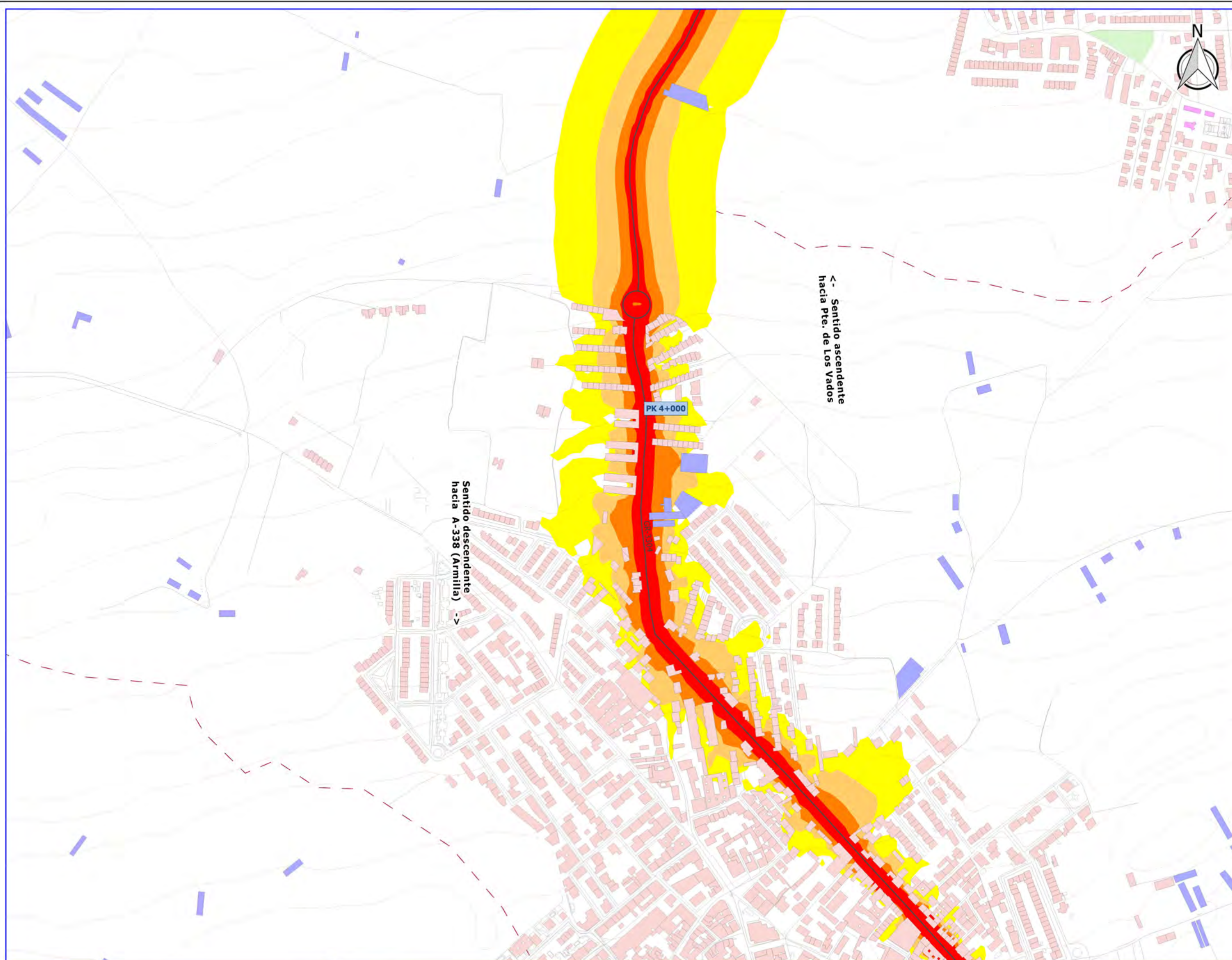
Plano: **GR-3304. MAPA DE NIVELES SONOROS. INDICADOR Ltarde. VISTA DETALLE**

Fecha: **MAYO 2017**

Nº Plano: **6.1.2**

Revisión: **1**

Hoja: **3 DE 6**



LEYENDA

- Carretera GR-3304
- Ámbito de estudio
- Entramado urbano
- Vía ferrocarril
- Hidrografía
- Curvas de nivel
- Zonas verdes urbanas
- Término municipal

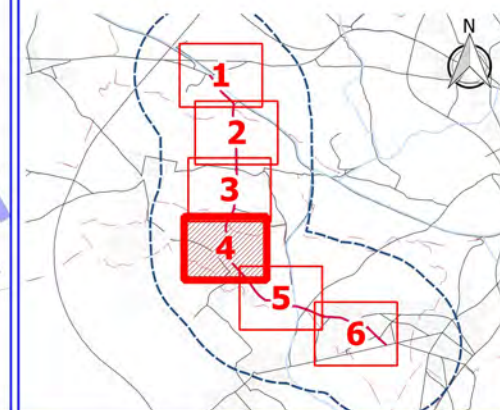
Tipología de edificaciones

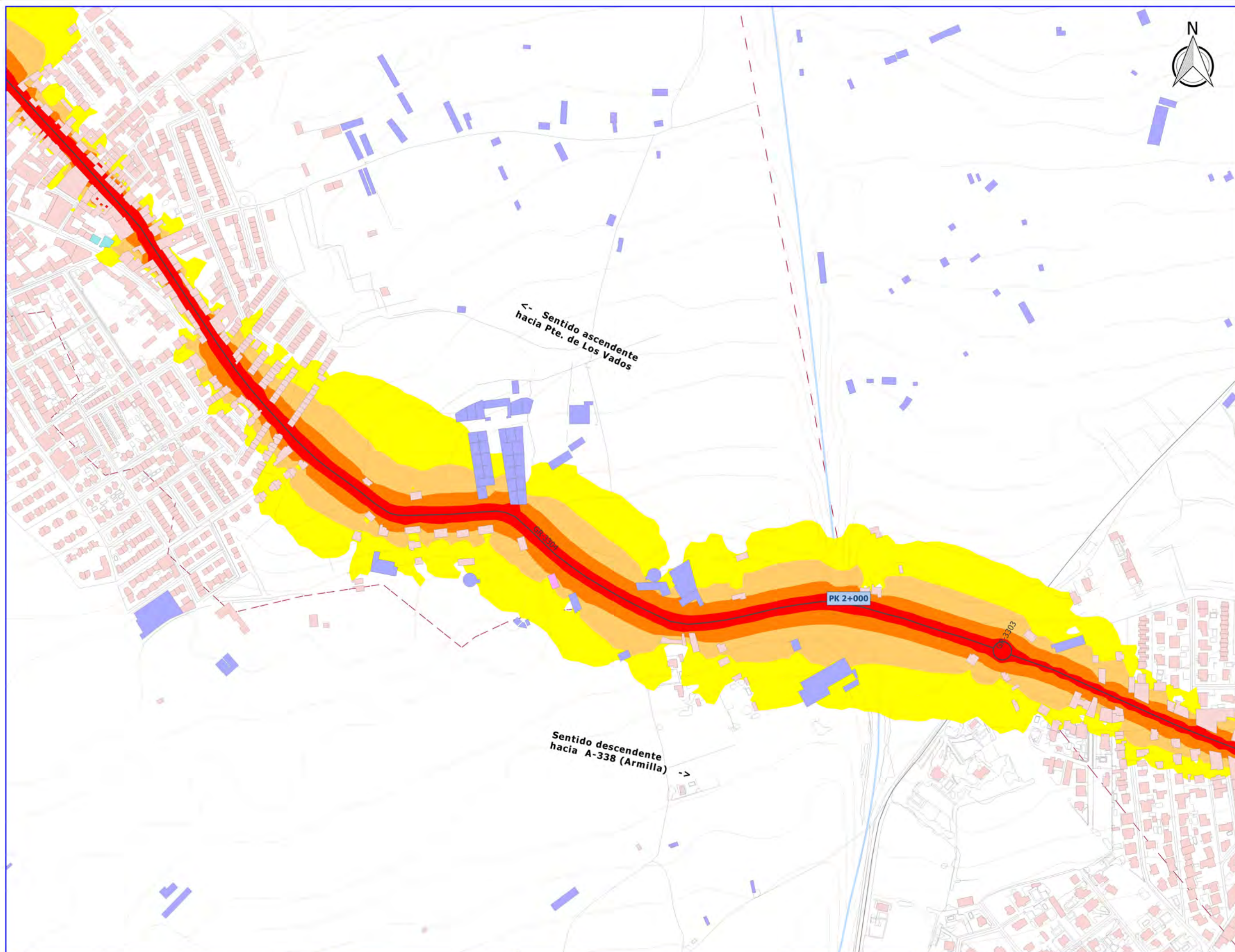
- Residencial
- Docente
- Sanitario
- Cultural
- Industrial
- Recreativo
- Otros

Niveles Sonoros (Indicador Ltarde)

- 55 - 60 dBA
- 60 - 65 dBA
- 65 - 70 dBA
- 70 - 75 dBA
- > 75 dBA

PLANO GUÍA





LEYENDA

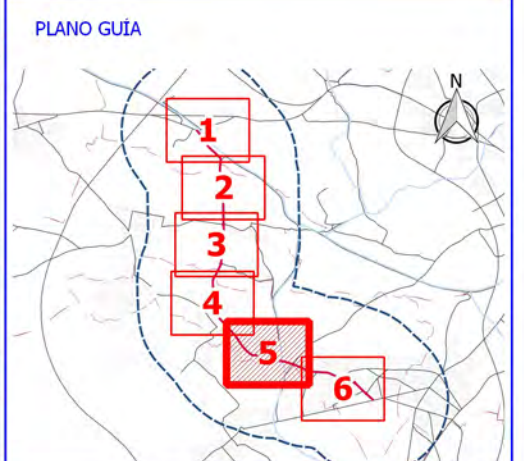
- Carretera GR-3304
- ▭ Ámbito de estudio
- Entramado urbano
- Vía ferrocarril
- Hidrografía
- Curvas de nivel
- Zonas verdes urbanas
- - - Término municipal

Tipología de edificaciones

- Residencial
- Docente
- Sanitario
- Cultural
- Industrial
- Recreativo
- Otros

Niveles Sonoros (Indicador Ltarde)

- 55 - 60 dBA
- 60 - 65 dBA
- 65 - 70 dBA
- 70 - 75 dBA
- > 75 dBA



Ciente:  **Diputación de Granada**
Delegación de Obras Públicas y vivienda
Avanzamos juntos

Empresa consultora:  **S2 SINCOSUR**

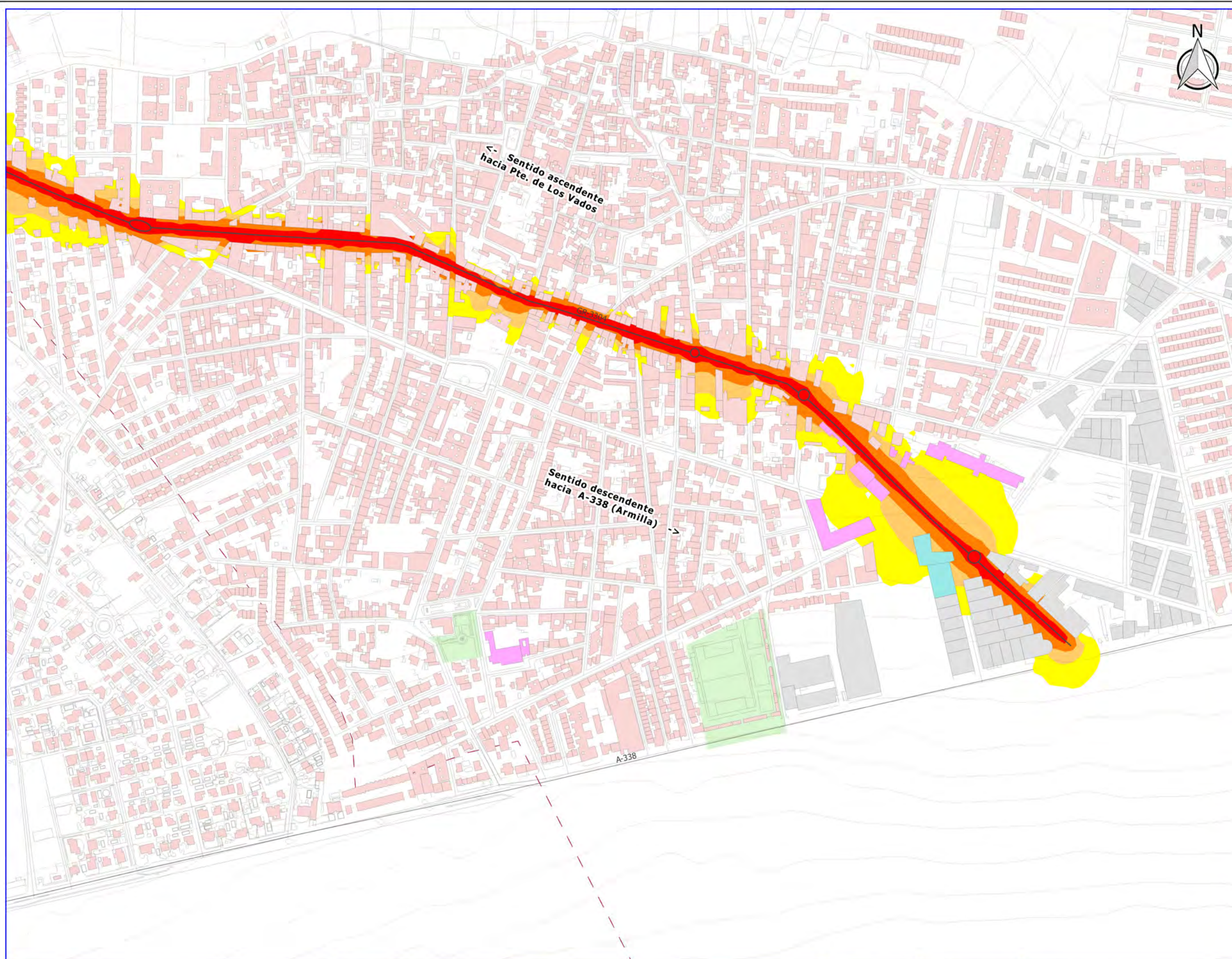
Título del proyecto:
ELABORACIÓN DE MAPA ESTRATÉGICO DE RUIDOS EN VARIAS CARRETERAS DE LA RED PROVINCIAL

Expediente:
2015/25/0066

Escala:
1:5.000
Formato original UNE-A3

Plano:
GR-3304. MAPA DE NIVELES SONOROS. INDICADOR L TARDE. VISTA DETALLE

| | |
|--------------------|-------------------|
| Fecha MAYO 2017 | Nº Plano 6.1.2 |
| Revisión 1 | Hoja 5 DE 6 |



LEYENDA

- Carretera GR-3304
- Ámbito de estudio
- Entramado urbano
- Vía ferrocarril
- Hidrografía
- Curvas de nivel
- Zonas verdes urbanas
- Término municipal

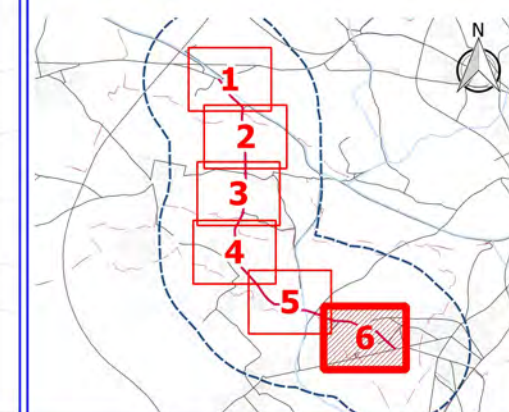
Tipología de edificaciones

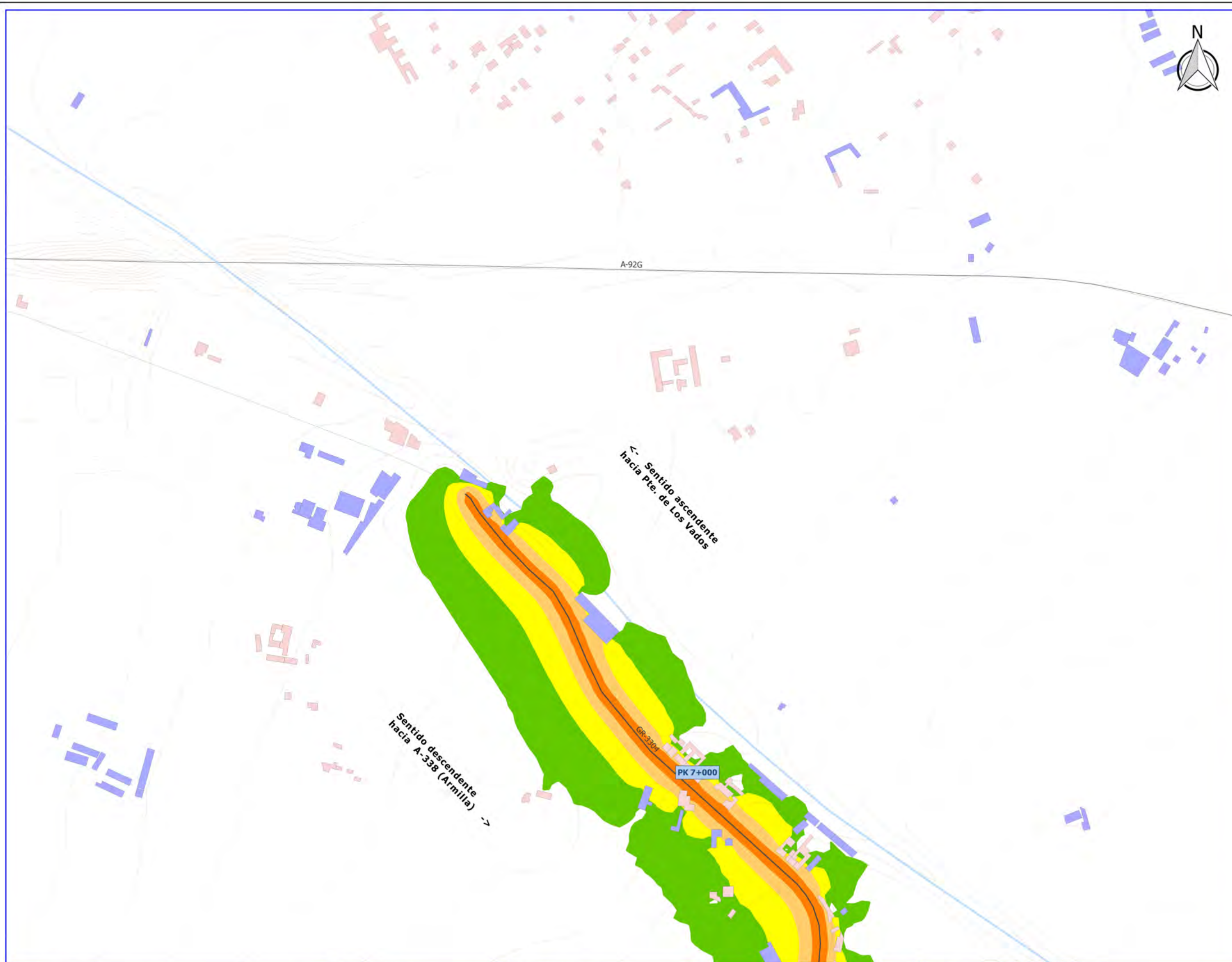
- Residencial
- Docente
- Sanitario
- Cultural
- Industrial
- Recreativo
- Otros

Niveles Sonoros (Indicador Ltarde)

- 55 - 60 dBA
- 60 - 65 dBA
- 65 - 70 dBA
- 70 - 75 dBA
- > 75 dBA color"/> > 75 dBA

PLANO GUÍA





LEYENDA

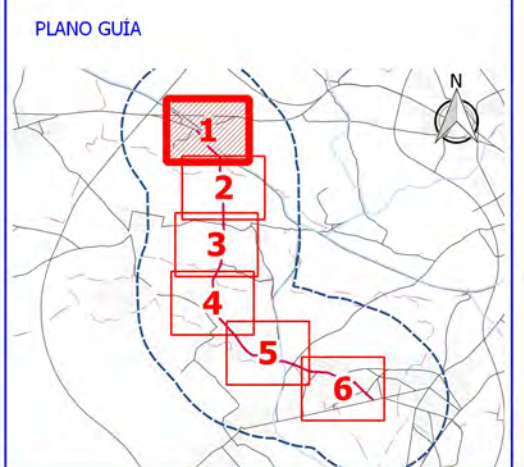
- Carretera GR-3304
- ▭ Ámbito de estudio
- Entramado urbano
- +— Vía ferrocarril
- Hidrografía
- Curvas de nivel
- Zonas verdes urbanas
- ▭ Término municipal

Tipología de edificaciones

- Residencial
- Docente
- Sanitario
- Cultural
- Industrial
- Recreativo
- Otros

Niveles Sonoros (Indicador Lnoche)

- 50 - 55 dBA
- 55 - 60 dBA
- 60 - 65 dBA
- 65 - 70 dBA
- > 70 dBA



Ciente:  **Diputación de Granada**
Delegación de Obras Públicas y vivienda
Avanzamos juntos

Empresa consultora:  **S2 SINCOSUR**

Título del proyecto:
ELABORACIÓN DE MAPA ESTRATÉGICO DE RUIDOS EN VARIAS CARRETERAS DE LA RED PROVINCIAL

Expediente:
2015/25/0066

Escala:
1:5.000
Formato original UNE-A3

Plano:
GR-3304. MAPA DE NIVELES SONOROS. INDICADOR LNOCHE. VISTA DETALLE

Fecha
MAYO 2017

Revisión
1

Nº Plano
6.1.3

Hoja
1 DE 6



LEYENDA

- Carretera GR-3304
- ▭ Ámbito de estudio
- Entramado urbano
- Vía ferrocarril
- Hidrografía
- Curvas de nivel
- Zonas verdes urbanas
- - - Término municipal

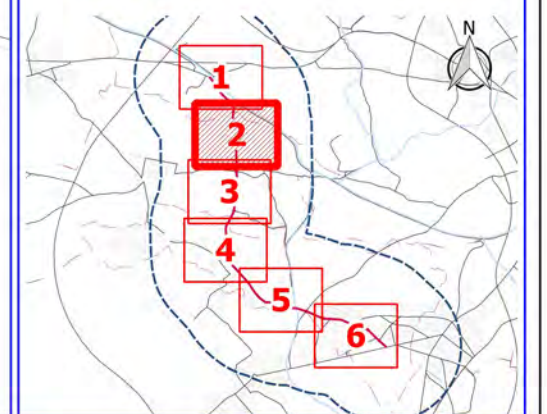
Tipología de edificaciones

- Residencial
- Docente
- Sanitario
- Cultural
- Industrial
- Recreativo
- Otros

Niveles Sonoros (Indicador Lnoche)

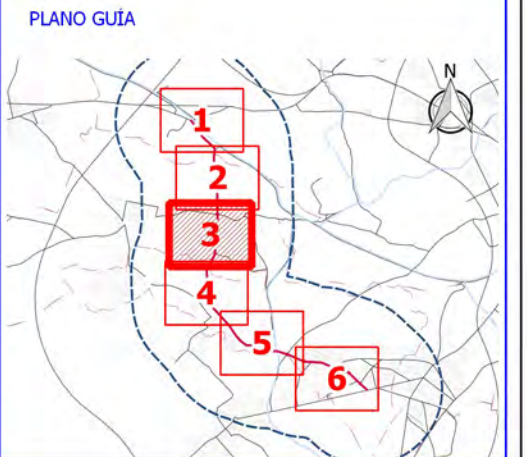
- 50 - 55 dBA
- 55 - 60 dBA
- 60 - 65 dBA
- 65 - 70 dBA
- > 70 dBA

PLANO GUÍA





- LEYENDA**
- Carretera GR-3304
 - ▭ Ámbito de estudio
 - Entramado urbano
 - Vía ferrocarril
 - Hidrografía
 - Curvas de nivel
 - Zonas verdes urbanas
 - Término municipal
- Tipología de edificaciones**
- Residencial
 - Docente
 - Sanitario
 - Cultural
 - Industrial
 - Recreativo
 - Otros
- Niveles Sonoros (Indicador Lnoche)**
- 50 - 55 dBA
 - 55 - 60 dBA
 - 60 - 65 dBA
 - 65 - 70 dBA
 - > 70 dBA



Ciente:  **Diputación de Granada**
Delegación de Obras Públicas y vivienda
Avanzamos juntos

Empresa consultora:  **S2 SINCOSUR**

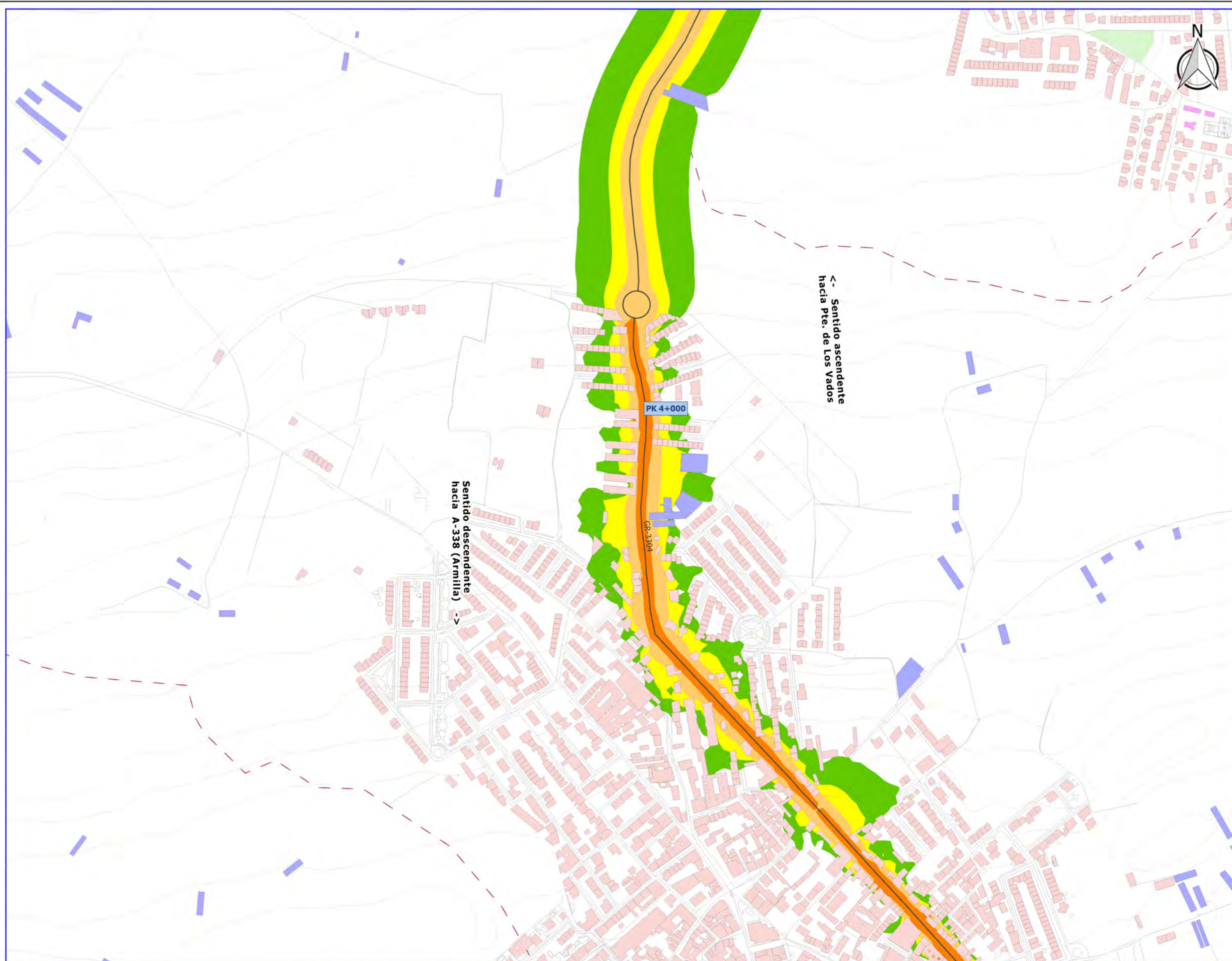
Título del proyecto: **ELABORACIÓN DE MAPA ESTRATÉGICO DE RUIDOS EN VARIAS CARRETERAS DE LA RED PROVINCIAL**

Expediente: **2015/25/0066**

Escala: **1:5.000**
Formato original UNE-A3

Plano: **GR-3304. MAPA DE NIVELES SONOROS. INDICADOR LNOCHE. VISTA DETALLE**

| | |
|-----------|----------|
| Fecha | Nº Plano |
| MAYO 2017 | 6.1.3 |
| Revisión | Hoja |
| 1 | 3 DE 6 |



LEYENDA

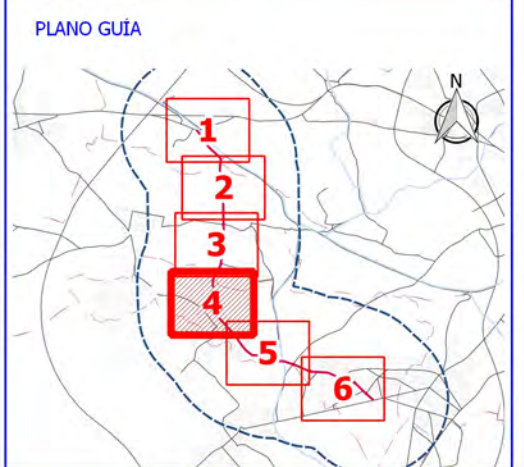
- Carretera GR-3304
- ▭ Ámbito de estudio
- Entramado urbano
- Vía ferrocarril
- Hidrografía
- Curvas de nivel
- Zonas verdes urbanas
- - - Término municipal

Tipología de edificaciones

- Residencial
- Docente
- Sanitario
- Cultural
- Industrial
- Recreativo
- Otros

Niveles Sonoros (Indicador Lnoche)

- 50 - 55 dBA
- 55 - 60 dBA
- 60 - 65 dBA
- 65 - 70 dBA
- > 70 dBA



Ciente:  **Diputación de Granada**
 Delegación de Obras Públicas y vivienda
 Avanzamos juntos

Empresa consultora:  **S2 SINCOSUR**

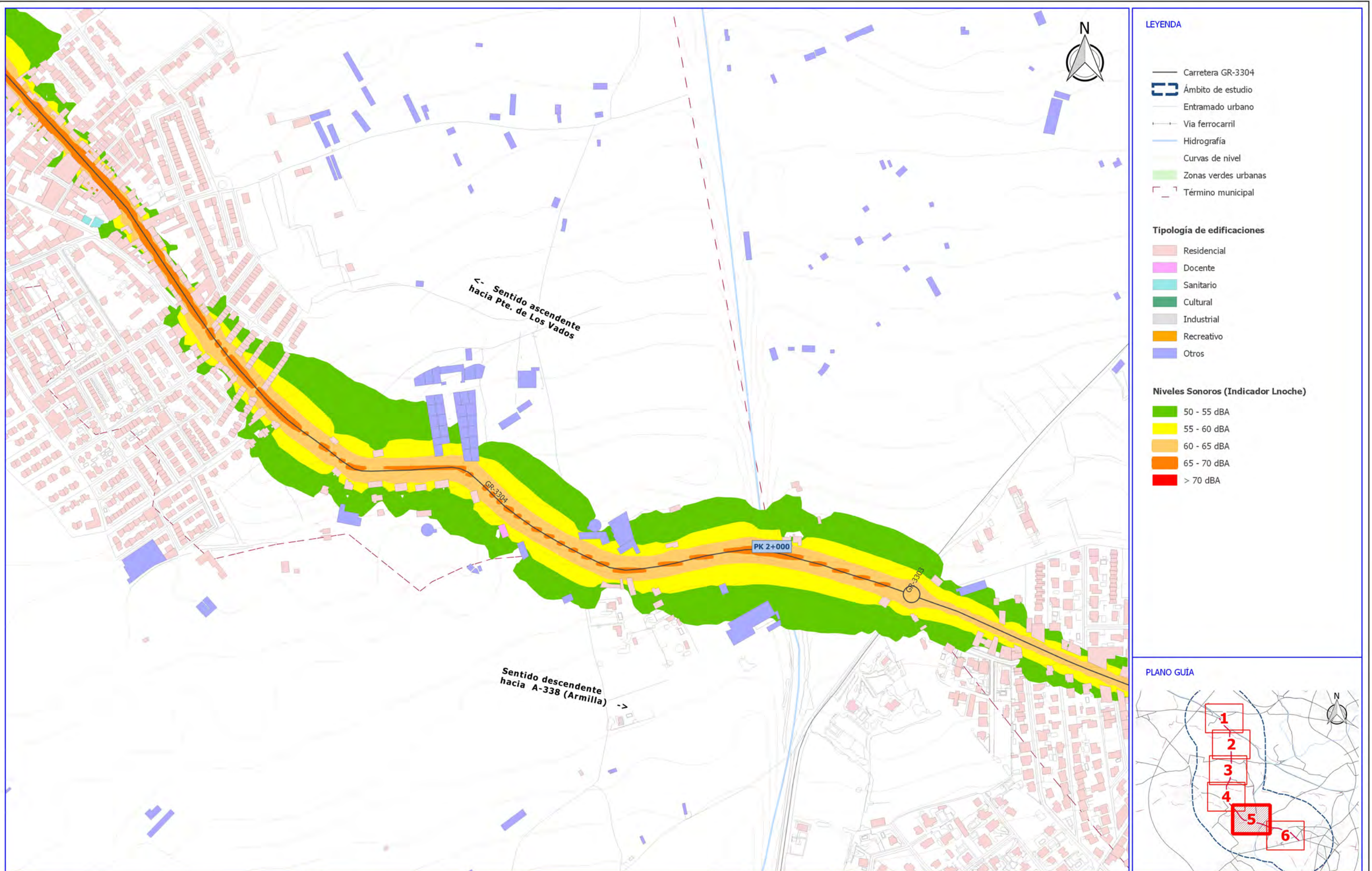
Título del proyecto: **ELABORACIÓN DE MAPA ESTRATÉGICO DE RUIDOS EN VARIAS CARRETERAS DE LA RED PROVINCIAL**

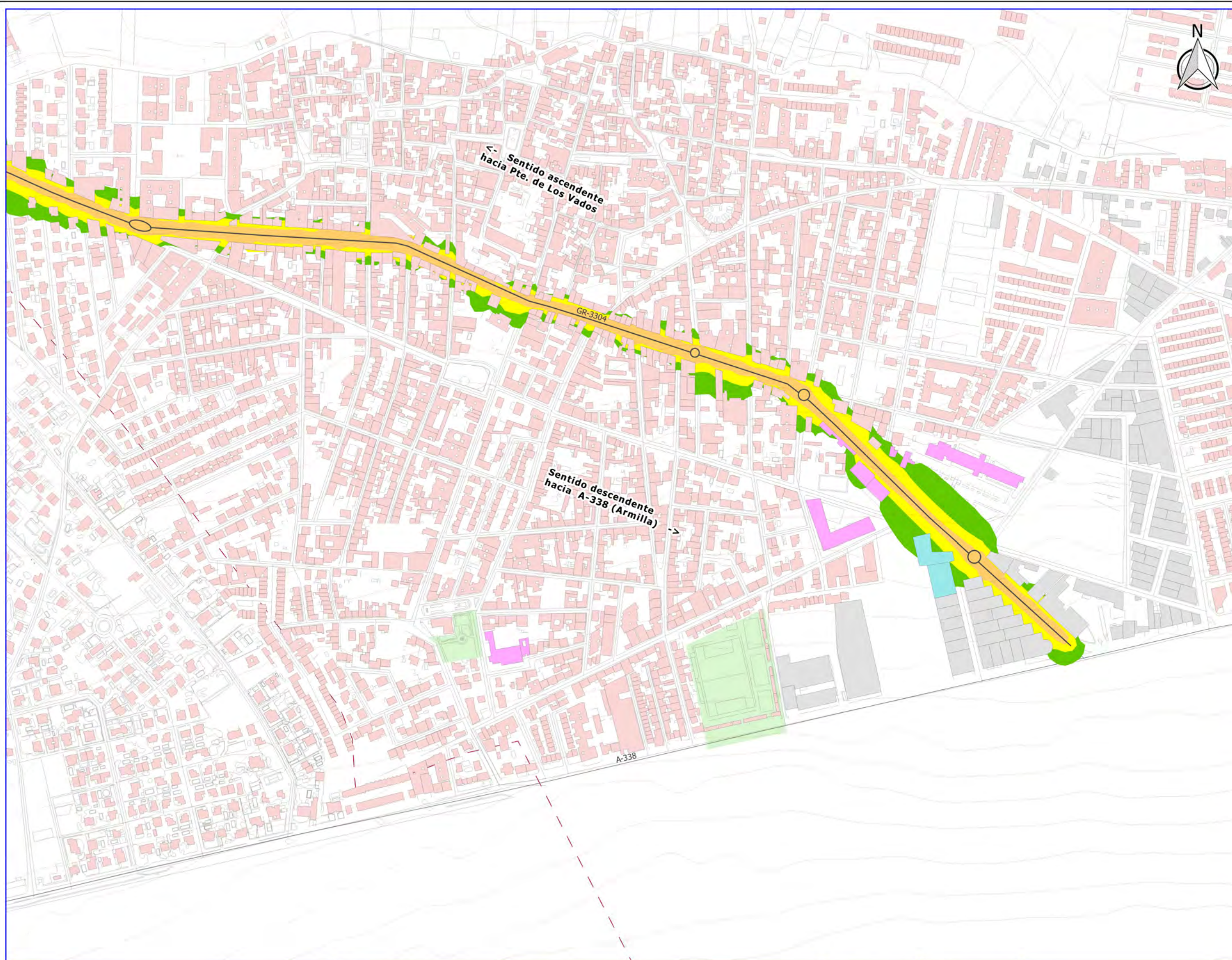
Expediente: 2015/25/0066

Escala: 1:5.000
 Formato original UNE-A3

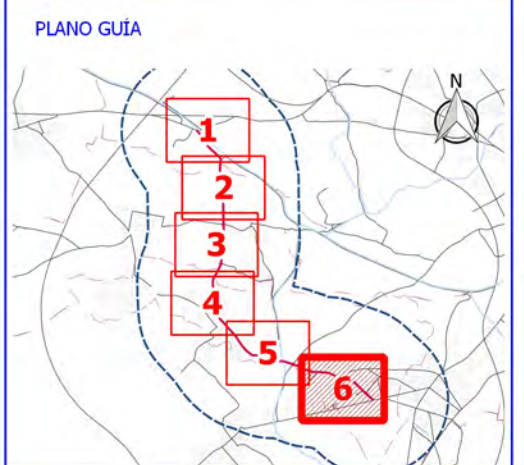
Plano: GR-3304. MAPA DE NIVELES SONOROS. INDICADOR LNOCHE. VISTA DETALLE

| | |
|-----------|----------|
| Fecha | Nº Plano |
| MAYO 2017 | 6.1.3 |
| Revisión | Hoja |
| 1 | 4 DE 6 |





- LEYENDA**
- Carretera GR-3304
 - Ámbito de estudio
 - Entramado urbano
 - Vía ferrocarril
 - Hidrografía
 - Curvas de nivel
 - Zonas verdes urbanas
 - Término municipal
- Tipología de edificaciones**
- Residencial
 - Docente
 - Sanitario
 - Cultural
 - Industrial
 - Recreativo
 - Otros
- Niveles Sonoros (Indicador Lnoche)**
- 50 - 55 dBA
 - 55 - 60 dBA
 - 60 - 65 dBA
 - 65 - 70 dBA
 - > 70 dBA



Ciente:  **Diputación de Granada**
 Delegación de Obras Públicas y vivienda
 Avanzamos juntos

Empresa consultora:  **S2 SINCOSUR**

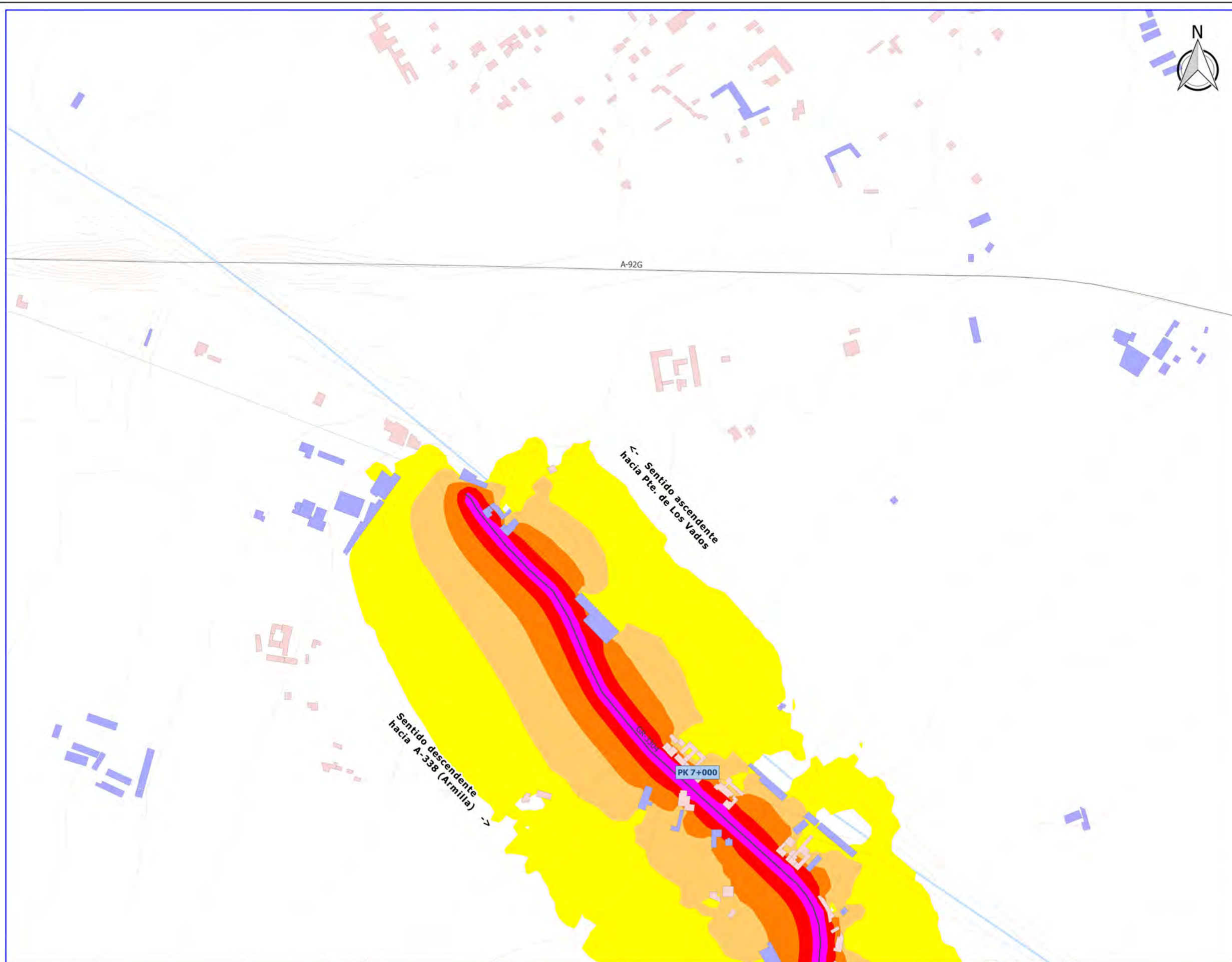
Título del proyecto: **ELABORACIÓN DE MAPA ESTRATÉGICO DE RUIDOS EN VARIAS CARRETERAS DE LA RED PROVINCIAL**

Expediente: **2015/25/0066**

Escala: **1:5.000**
 Formato original UNE-A3

Plano: **GR-3304. MAPA DE NIVELES SONOROS. INDICADOR LNOCHE. VISTA DETALLE**

| | |
|-----------|----------|
| Fecha | Nº Plano |
| MAYO 2017 | 6.1.3 |
| Revisión | Hoja |
| 1 | 6 DE 6 |



LEYENDA

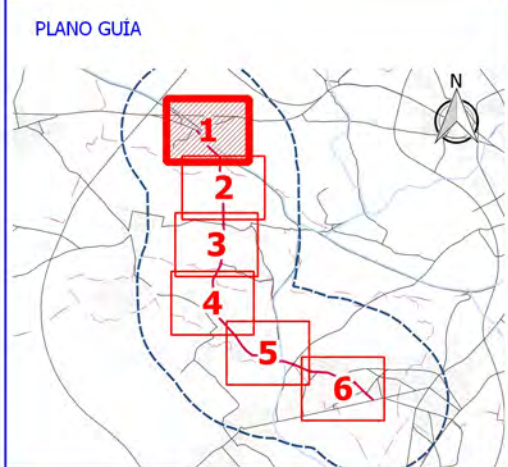
- Carretera GR-3304
- ▭ Ámbito de estudio
- Entramado urbano
- Vía ferrocarril
- Hidrografía
- Curvas de nivel
- Zonas verdes urbanas
- ▭ Término municipal

Tipología de edificaciones

- Residencial
- Docente
- Sanitario
- Cultural
- Industrial
- Recreativo
- Otros

Niveles Sonoros (Indicador Lden)

- 55 - 60 dBA
- 60 - 65 dBA
- 65 - 70 dBA
- 70 - 75 dBA
- > 75 dBA



Ciente:  **Diputación de Granada**
Delegación de Obras Públicas y vivienda
Avanzamos juntos

Empresa consultora:  **S2 SINCOSUR**

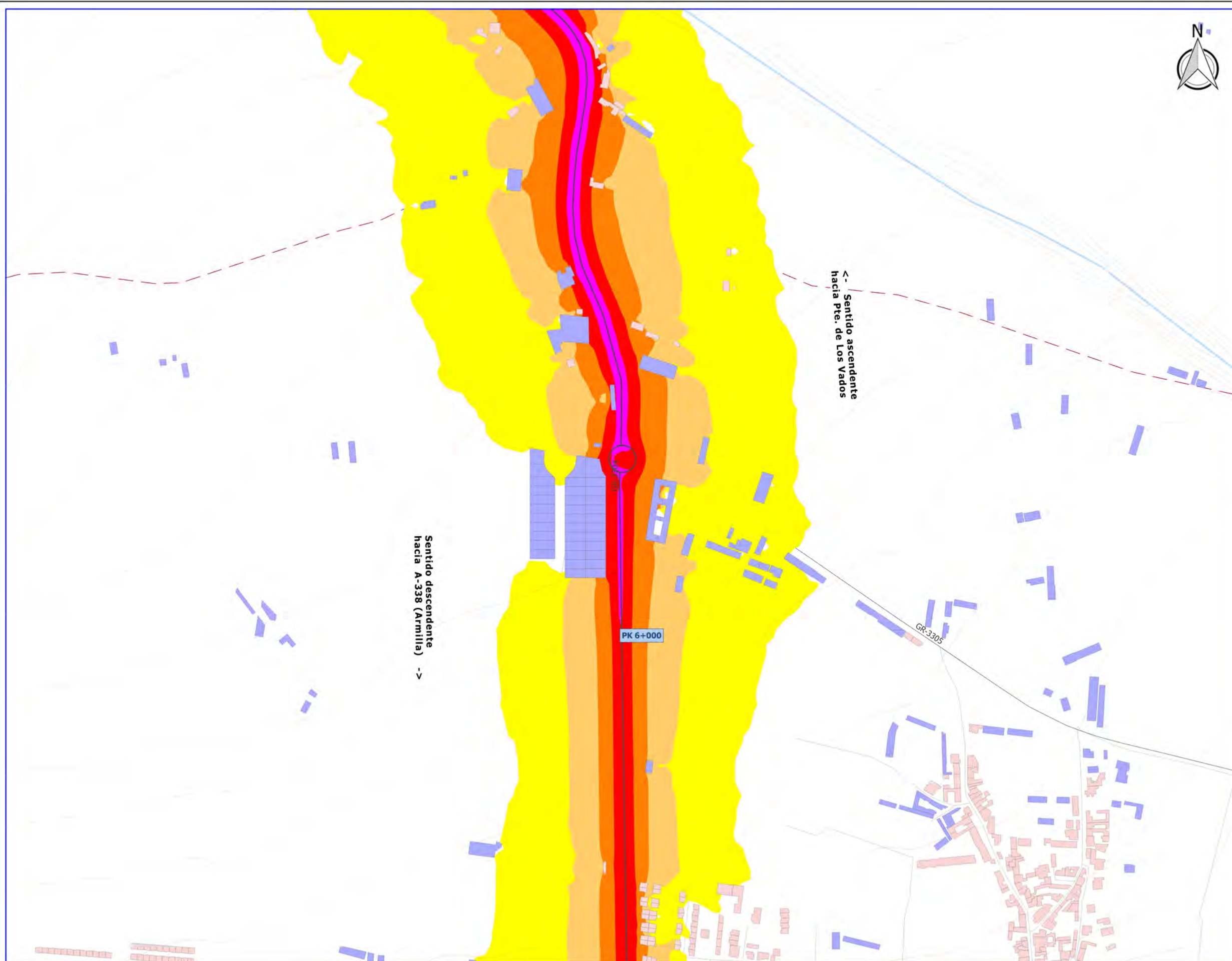
Título del proyecto: **ELABORACIÓN DE MAPA ESTRATÉGICO DE RUIDOS EN VARIAS CARRETERAS DE LA RED PROVINCIAL**

Expediente: 2015/25/0066

Escala: 1:5.000
Formato original UNE-A3

Plano: GR-3304. MAPA DE NIVELES SONOROS. INDICADOR LDEN. VISTA DETALLE

| | |
|--------------------|-------------------|
| Fecha MAYO 2017 | Nº Plano 6.1.4 |
| Revisión 1 | Hoja 1 DE 6 |



LEYENDA

- Carretera GR-3304
- Ámbito de estudio
- Entramado urbano
- Vía ferrocarril
- Hidrografía
- Curvas de nivel
- Zonas verdes urbanas
- Término municipal

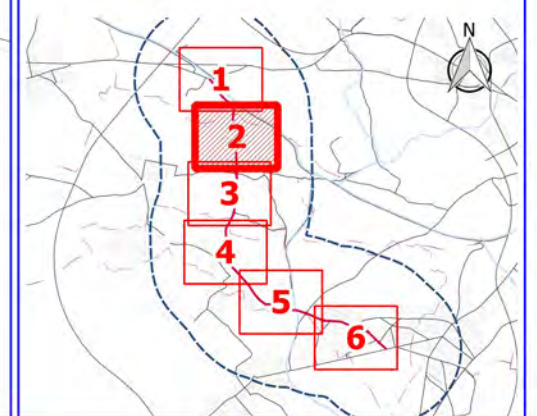
Tipología de edificaciones

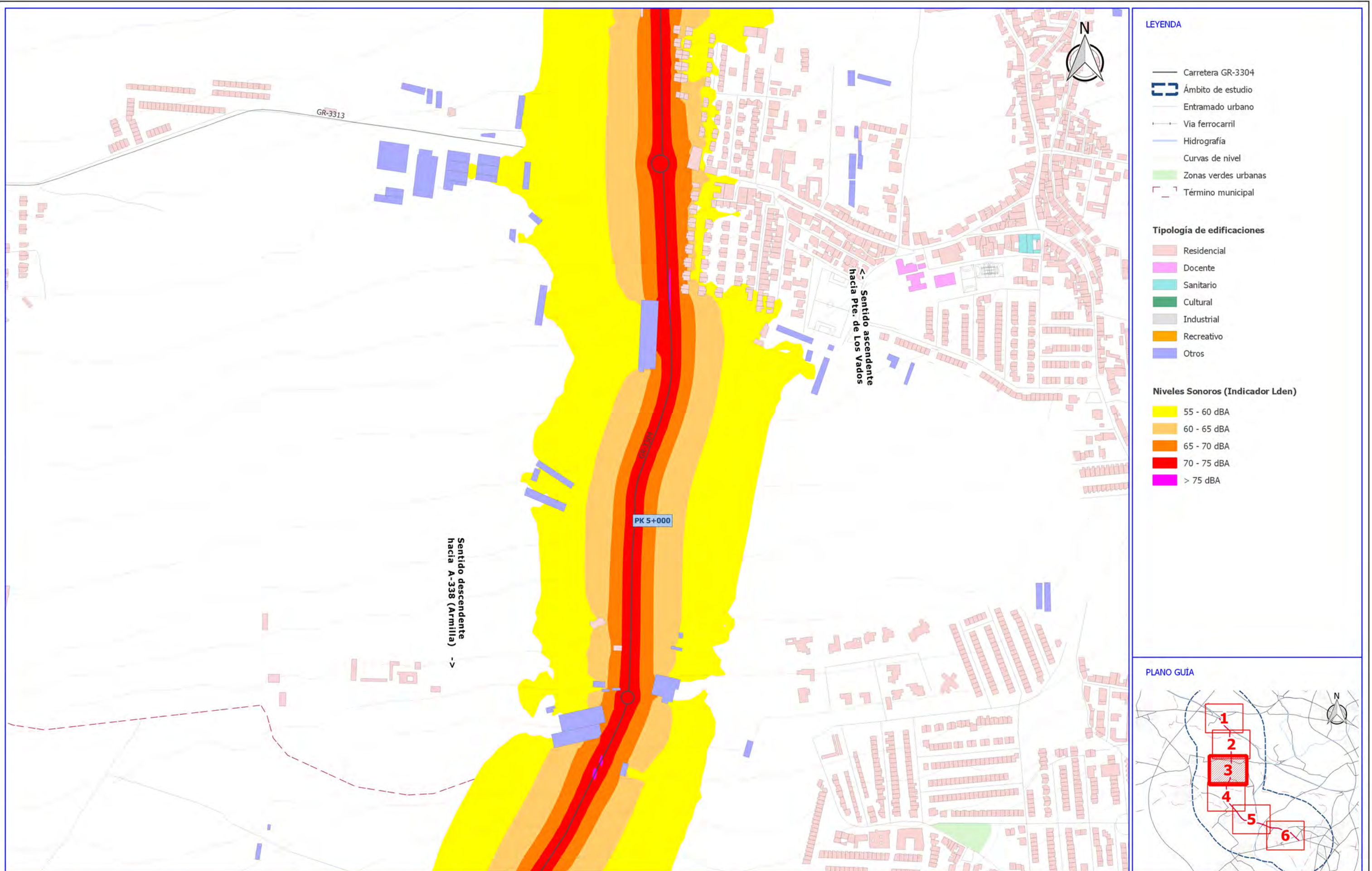
- Residencial
- Docente
- Sanitario
- Cultural
- Industrial
- Recreativo
- Otros

Niveles Sonoros (Indicador Lden)

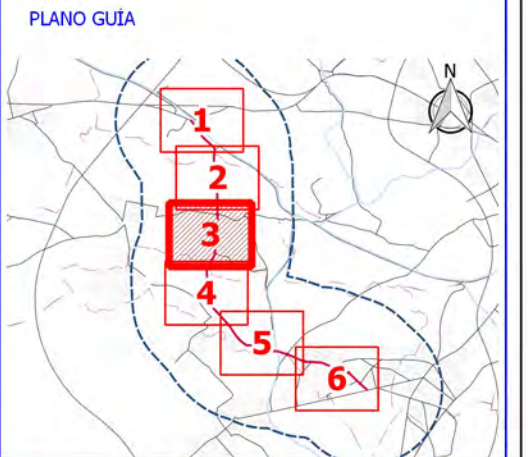
- 55 - 60 dBA
- 60 - 65 dBA
- 65 - 70 dBA
- 70 - 75 dBA
- > 75 dBA

PLANO GUÍA





- LEYENDA**
- Carretera GR-3304
 - ▭ Ámbito de estudio
 - Entramado urbano
 - Vía ferrocarril
 - Hidrografía
 - Curvas de nivel
 - Zonas verdes urbanas
 - Término municipal
- Tipología de edificaciones**
- Residencial
 - Docente
 - Sanitario
 - Cultural
 - Industrial
 - Recreativo
 - Otros
- Niveles Sonoros (Indicador Lden)**
- 55 - 60 dBA
 - 60 - 65 dBA
 - 65 - 70 dBA
 - 70 - 75 dBA
 - > 75 dBA



Ciente:  **Diputación de Granada**
Delegación de Obras Públicas y vivienda
Avanzamos juntos

Empresa consultora:  **SINCOSUR**

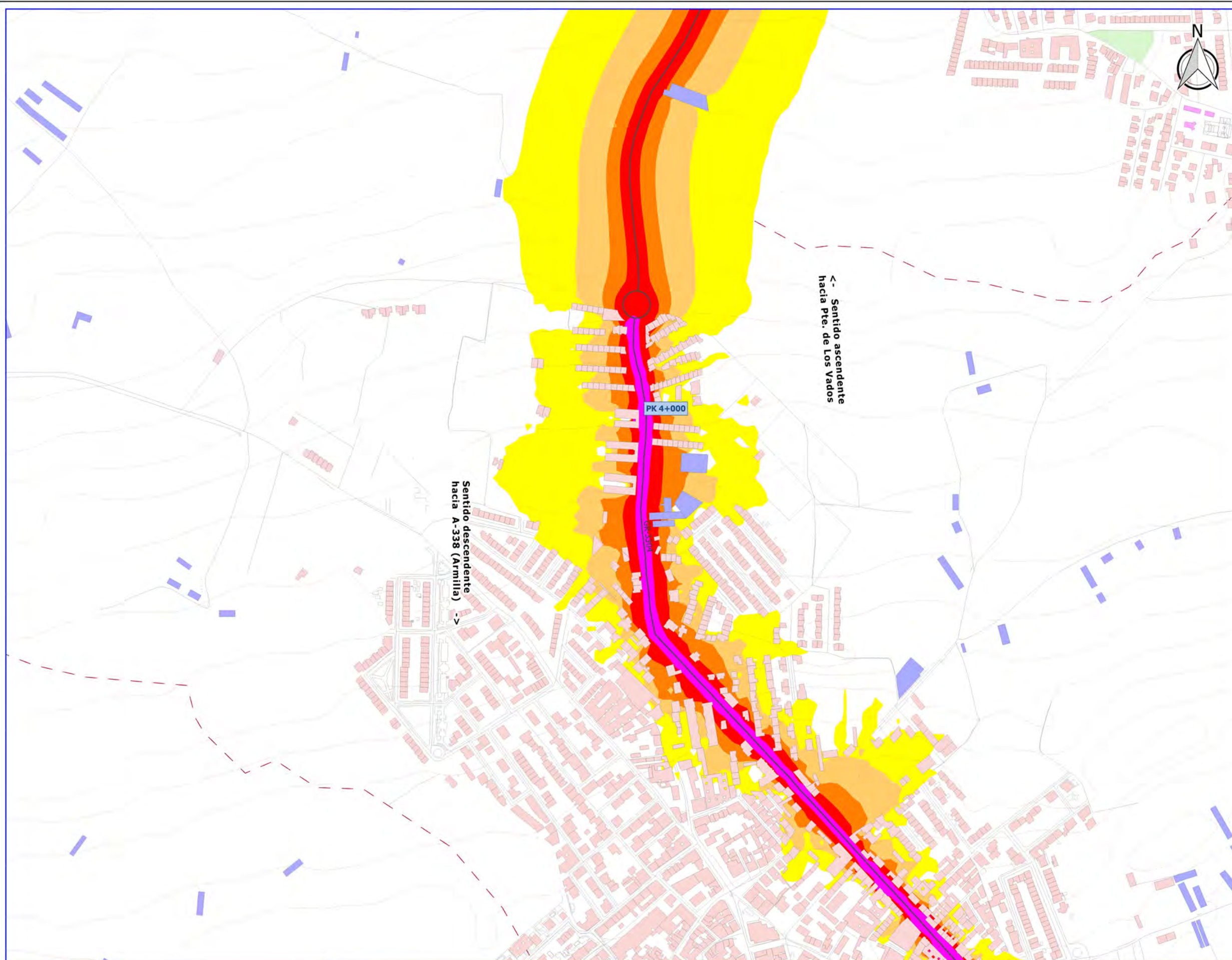
Título del proyecto: **ELABORACIÓN DE MAPA ESTRATÉGICO DE RUIDOS EN VARIAS CARRETERAS DE LA RED PROVINCIAL**

Expediente: 2015/25/0066

Escala: 1:5.000
Formato original UNE-A3

Plano: GR-3304. MAPA DE NIVELES SONOROS. INDICADOR Lden. VISTA DETALLE

| | |
|--------------------|-------------------|
| Fecha MAYO 2017 | Nº Plano 6.1.4 |
| Revisión 1 | Hoja 3 DE 6 |



LEYENDA

- Carretera GR-3304
- Ámbito de estudio
- Entramado urbano
- Vía ferrocarril
- Hidrografía
- Curvas de nivel
- Zonas verdes urbanas
- Término municipal

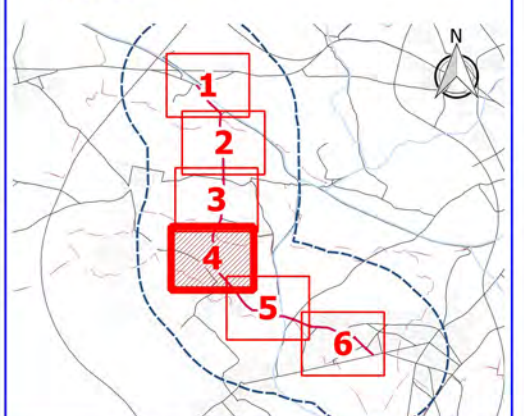
Tipología de edificaciones

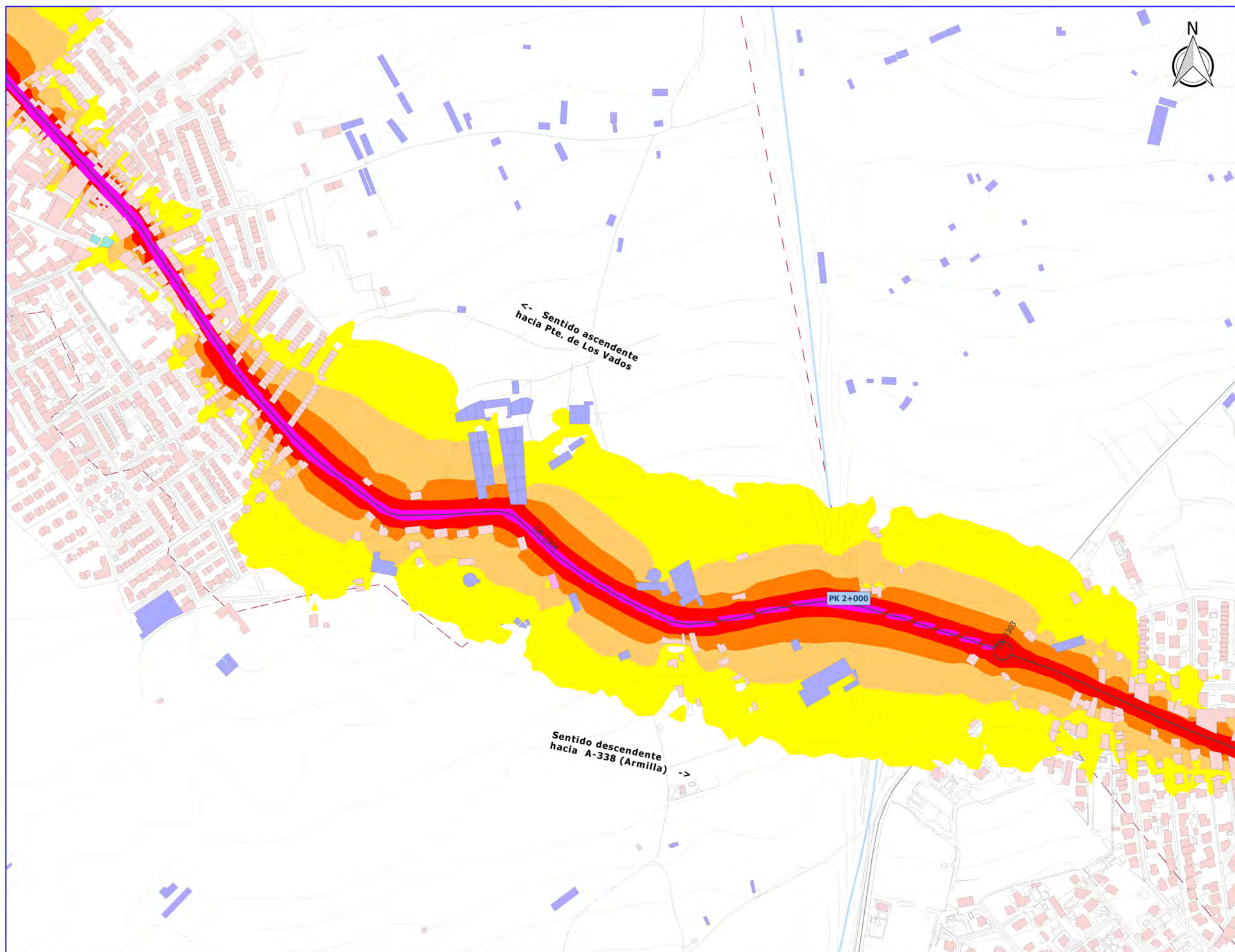
- Residencial
- Docente
- Sanitario
- Cultural
- Industrial
- Recreativo
- Otros

Niveles Sonoros (Indicador Lden)

- 55 - 60 dBA
- 60 - 65 dBA
- 65 - 70 dBA
- 70 - 75 dBA
- > 75 dBA color"/> > 75 dBA

PLANO GUÍA





LEYENDA

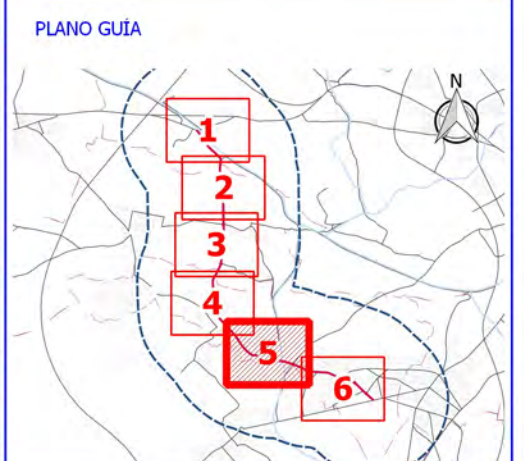
- Carretera GR-3304
- ▭ Ámbito de estudio
- Entramado urbano
- Vía ferrocarril
- Hidrografía
- Curvas de nivel
- Zonas verdes urbanas
- - - Término municipal

Tipología de edificaciones

- Residencial
- Docente
- Sanitario
- Cultural
- Industrial
- Recreativo
- Otros

Niveles Sonoros (Indicador Lden)

- 55 - 60 dBA
- 60 - 65 dBA
- 65 - 70 dBA
- 70 - 75 dBA
- > 75 dBA





LEYENDA

- Carretera GR-3304
- Ámbito de estudio
- Entramado urbano
- Vía ferrocarril
- Hidrografía
- Curvas de nivel
- Zonas verdes urbanas
- Término municipal

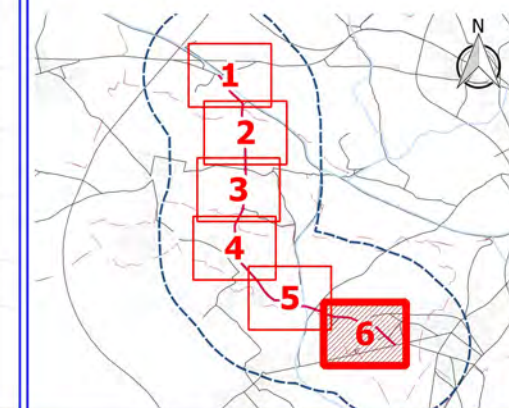
Tipología de edificaciones

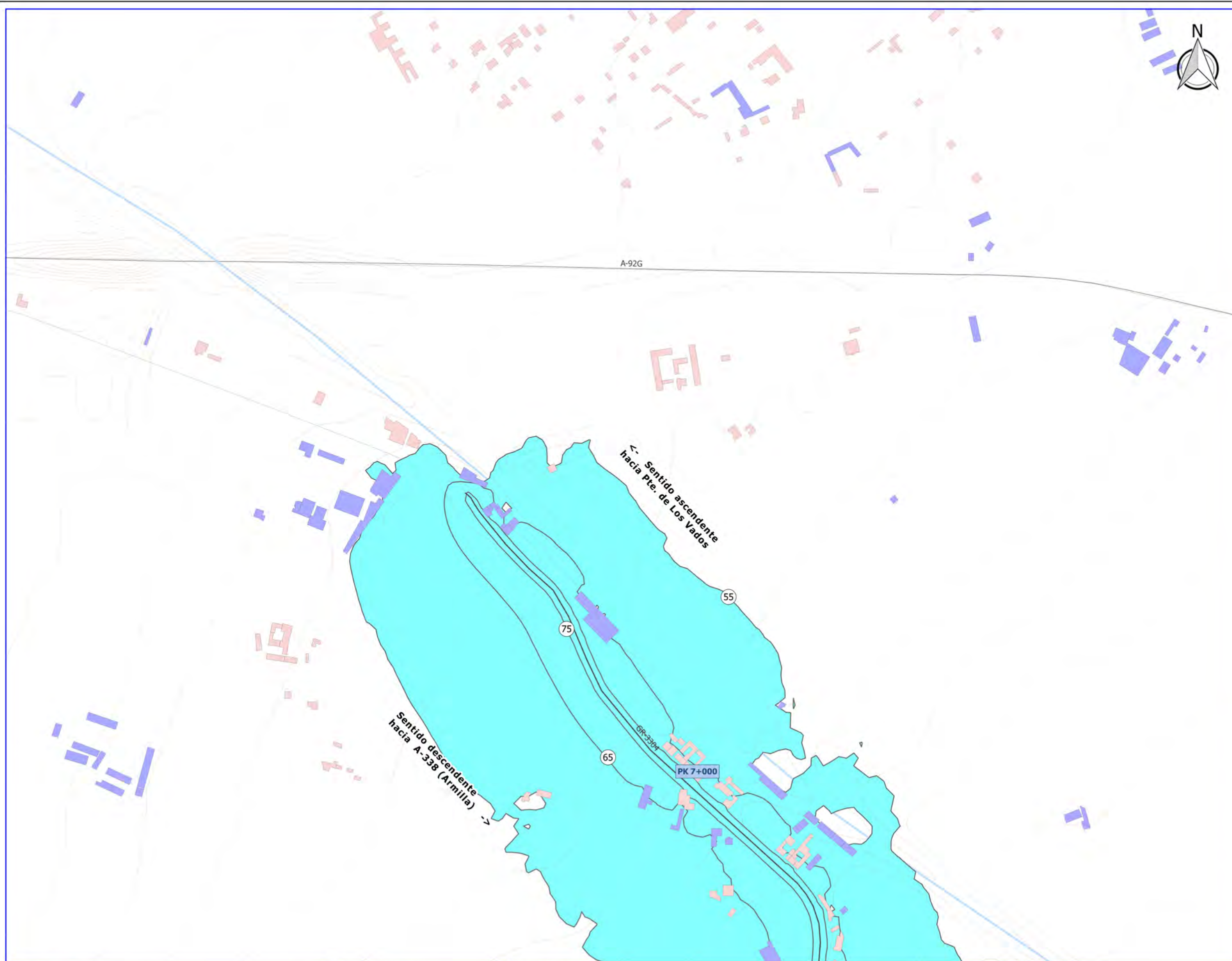
- Residencial
- Docente
- Sanitario
- Cultural
- Industrial
- Recreativo
- Otros

Niveles Sonoros (Indicador Lden)

- 55 - 60 dBA
- 60 - 65 dBA
- 65 - 70 dBA
- 70 - 75 dBA
- > 75 dBA color"/> > 75 dBA

PLANO GUÍA





LEYENDA

- Carretera GR-3304
- Ámbito de estudio
- Entramado urbano
- Vía ferrocarril
- Hidrografía
- Curvas de nivel
- Zonas verdes urbanas
- Término municipal

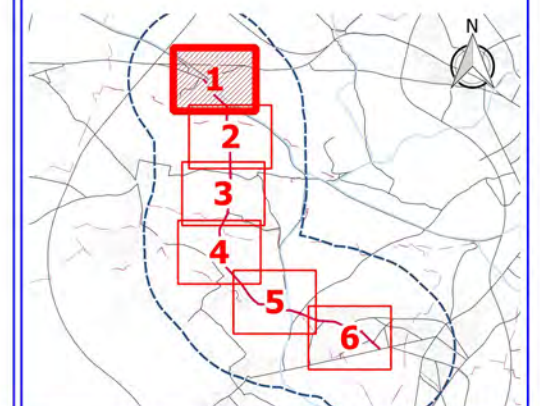
Tipología de edificaciones

- Residencial
- Docente
- Sanitario
- Cultural
- Industrial
- Recreativo
- Otros

Mapa de afectación

| Superficie expuesta | | |
|---|-------------------------------|------------------------|
| Lden (dBA) | Superficie (km ²) | |
| > 55 | 1,9 | |
| > 65 | 0,5 | |
| > 75 | 0,05 | |
| Población expuesta | | |
| Lden (dBA) | Viviendas (centenas) | Nº personas (centenas) |
| > 55 | 16 | 36 |
| > 65 | 7 | 18 |
| > 75 | 0 | 0 |
| Centros sanitarios y colegios expuestos | | |
| Lden (dBA) | Nº centros sanitarios | Nº colegios |
| > 55 | 1 | 3 |
| > 65 | 1 | 3 |
| > 75 | 0 | 0 |

PLANO GUÍA



Ciente: **Diputación de Granada**
 Delegación de Obras Públicas y vivienda
 Avanzamos juntos

Empresa consultora: **S2 SINCOSUR**

Título del proyecto: **ELABORACIÓN DE MAPA ESTRATÉGICO DE RUIDOS EN VARIAS CARRETERAS DE LA RED PROVINCIAL**

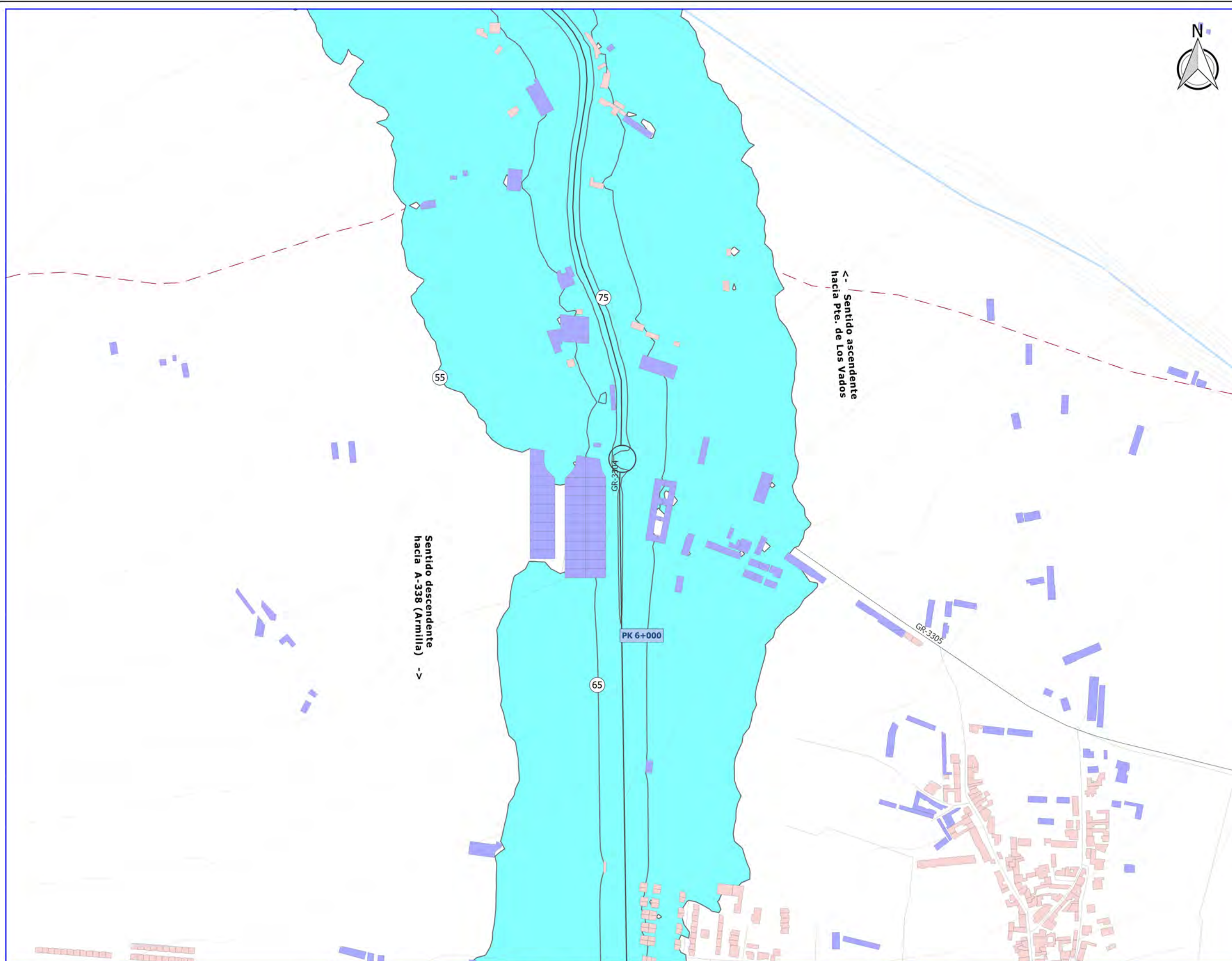
Expediente: **2015/25/0066**

Escala: **1:5.000**
 Formato original UNE-A3

Plano: **GR-3304. MAPA AFECTACIÓN. VISTA DETALLE**

Fecha: **MAYO 2017**

Nº Plano: **6.2**
 Hoja: **1 DE 6**



LEYENDA

- Carretera GR-3304
- ▭ Ámbito de estudio
- Entramado urbano
- Vía ferrocarril
- Hidrografía
- Curvas de nivel
- Zonas verdes urbanas
- Término municipal

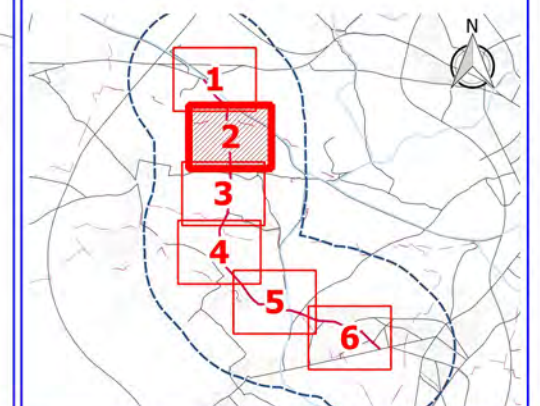
Tipología de edificaciones

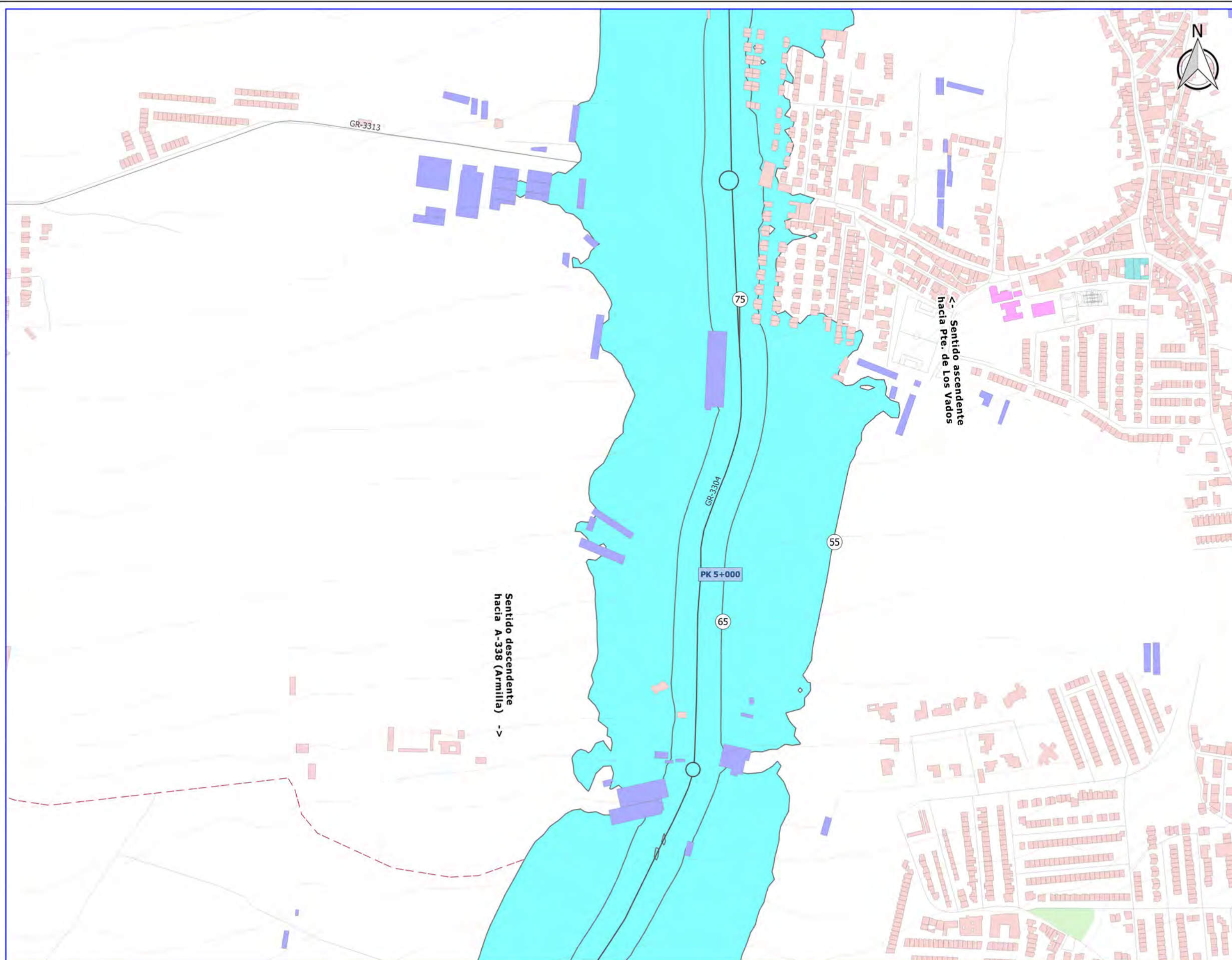
- Residencial
- Docente
- Sanitario
- Cultural
- Industrial
- Recreativo
- Otros

■ Mapa de afección

| Superficie expuesta | | |
|---|-------------------------------|------------------------|
| Lden (dBA) | Superficie (km ²) | |
| > 55 | 1,9 | |
| > 65 | 0,5 | |
| > 75 | 0,05 | |
| Población expuesta | | |
| Lden (dBA) | Viviendas (centenas) | Nº personas (centenas) |
| > 55 | 16 | 36 |
| > 65 | 7 | 18 |
| > 75 | 0 | 0 |
| Centros sanitarios y colegios expuestos | | |
| Lden (dBA) | Nº centros sanitarios | Nº colegios |
| > 55 | 1 | 3 |
| > 65 | 1 | 3 |
| > 75 | 0 | 0 |

PLANO GUÍA





LEYENDA

- Carretera GR-3304
- Ámbito de estudio
- Entramado urbano
- Vía ferrocarril
- Hidrografía
- Curvas de nivel
- Zonas verdes urbanas
- Término municipal

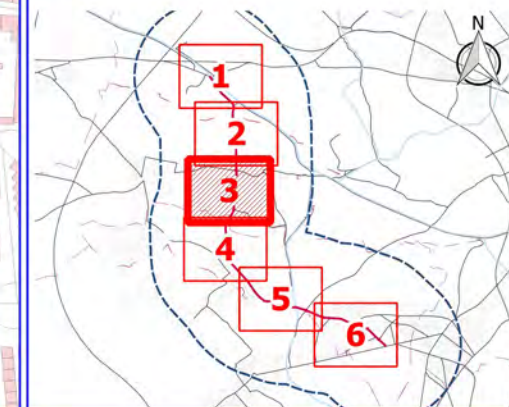
Tipología de edificaciones

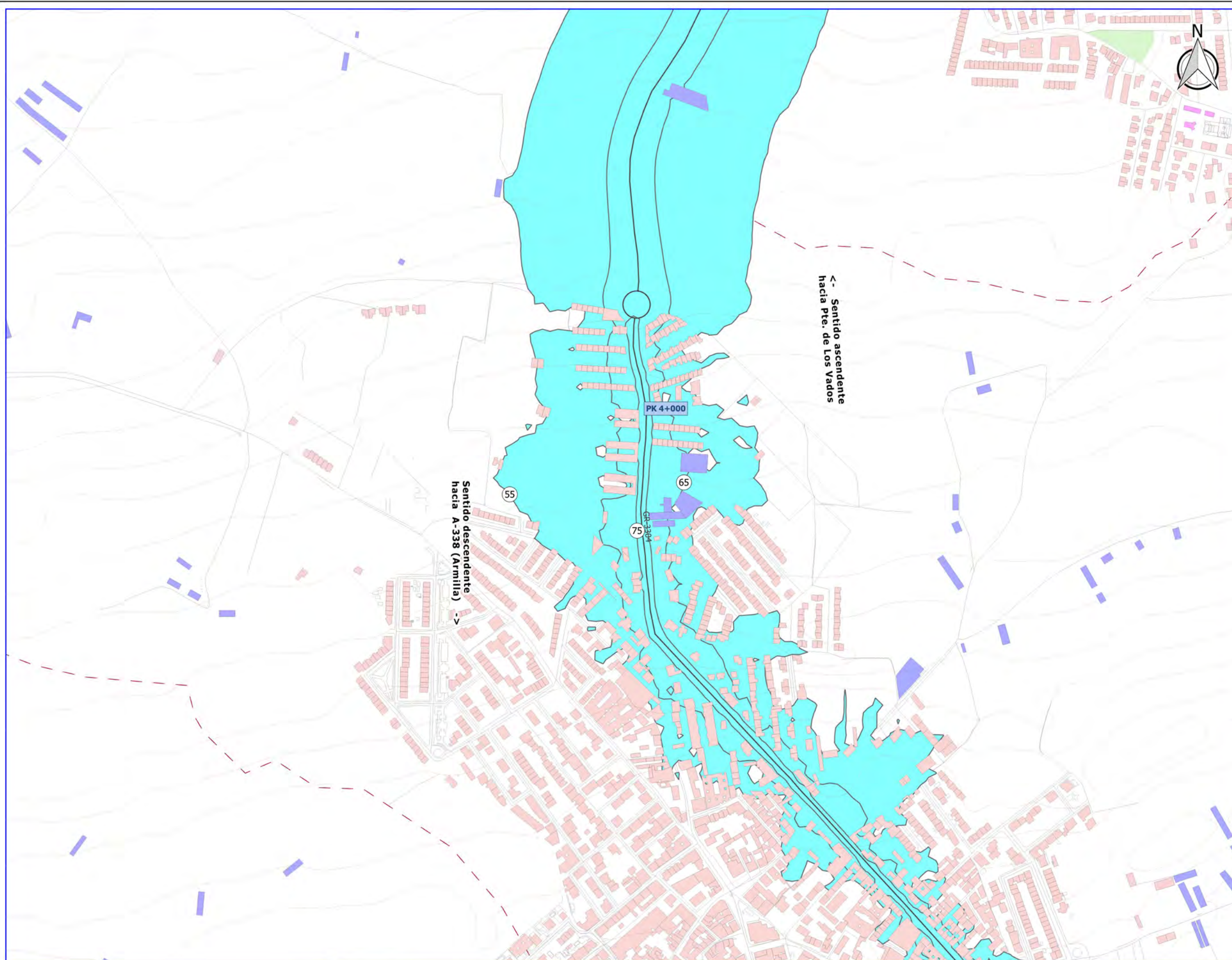
- Residencial
- Docente
- Sanitario
- Cultural
- Industrial
- Recreativo
- Otros

Mapa de afectación

| Superficie expuesta | | |
|---|-------------------------------|------------------------|
| Lden (dBA) | Superficie (km ²) | |
| > 55 | 1,9 | |
| > 65 | 0,5 | |
| > 75 | 0,05 | |
| Población expuesta | | |
| Lden (dBA) | Viviendas (centenas) | Nº personas (centenas) |
| > 55 | 16 | 36 |
| > 65 | 7 | 18 |
| > 75 | 0 | 0 |
| Centros sanitarios y colegios expuestos | | |
| Lden (dBA) | Nº centros sanitarios | Nº colegios |
| > 55 | 1 | 3 |
| > 65 | 1 | 3 |
| > 75 | 0 | 0 |

PLANO GUÍA





LEYENDA

- Carretera GR-3304
- Ámbito de estudio
- Entramado urbano
- Vía ferrocarril
- Hidrografía
- Curvas de nivel
- Zonas verdes urbanas
- Término municipal

Tipología de edificaciones

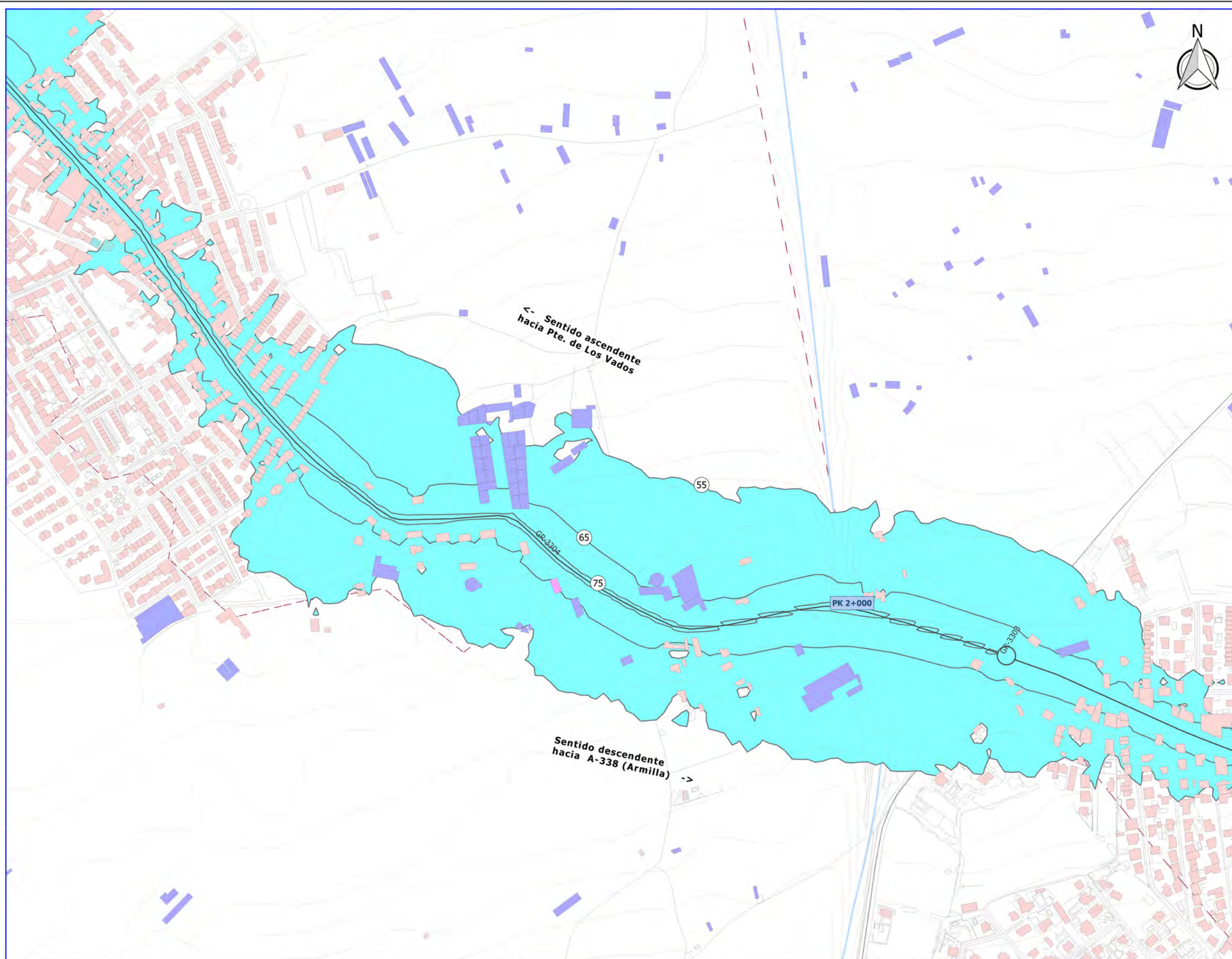
- Residencial
- Docente
- Sanitario
- Cultural
- Industrial
- Recreativo
- Otros

Mapa de afección

| Superficie expuesta | | |
|---|-------------------------------|------------------------|
| Lden (dBA) | Superficie (km ²) | |
| > 55 | 1,9 | |
| > 65 | 0,5 | |
| > 75 | 0,05 | |
| Población expuesta | | |
| Lden (dBA) | Viviendas (centenas) | Nº personas (centenas) |
| > 55 | 16 | 36 |
| > 65 | 7 | 18 |
| > 75 | 0 | 0 |
| Centros sanitarios y colegios expuestos | | |
| Lden (dBA) | Nº centros sanitarios | Nº colegios |
| > 55 | 1 | 3 |
| > 65 | 1 | 3 |
| > 75 | 0 | 0 |

PLANO GUÍA





LEYENDA

- Carretera GR-3304
- Ámbito de estudio
- Entramado urbano
- Vía ferrocarril
- Hidrografía
- Curvas de nivel
- Zonas verdes urbanas
- Término municipal

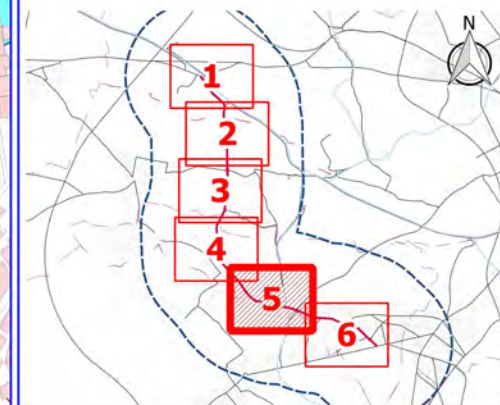
Tipología de edificaciones

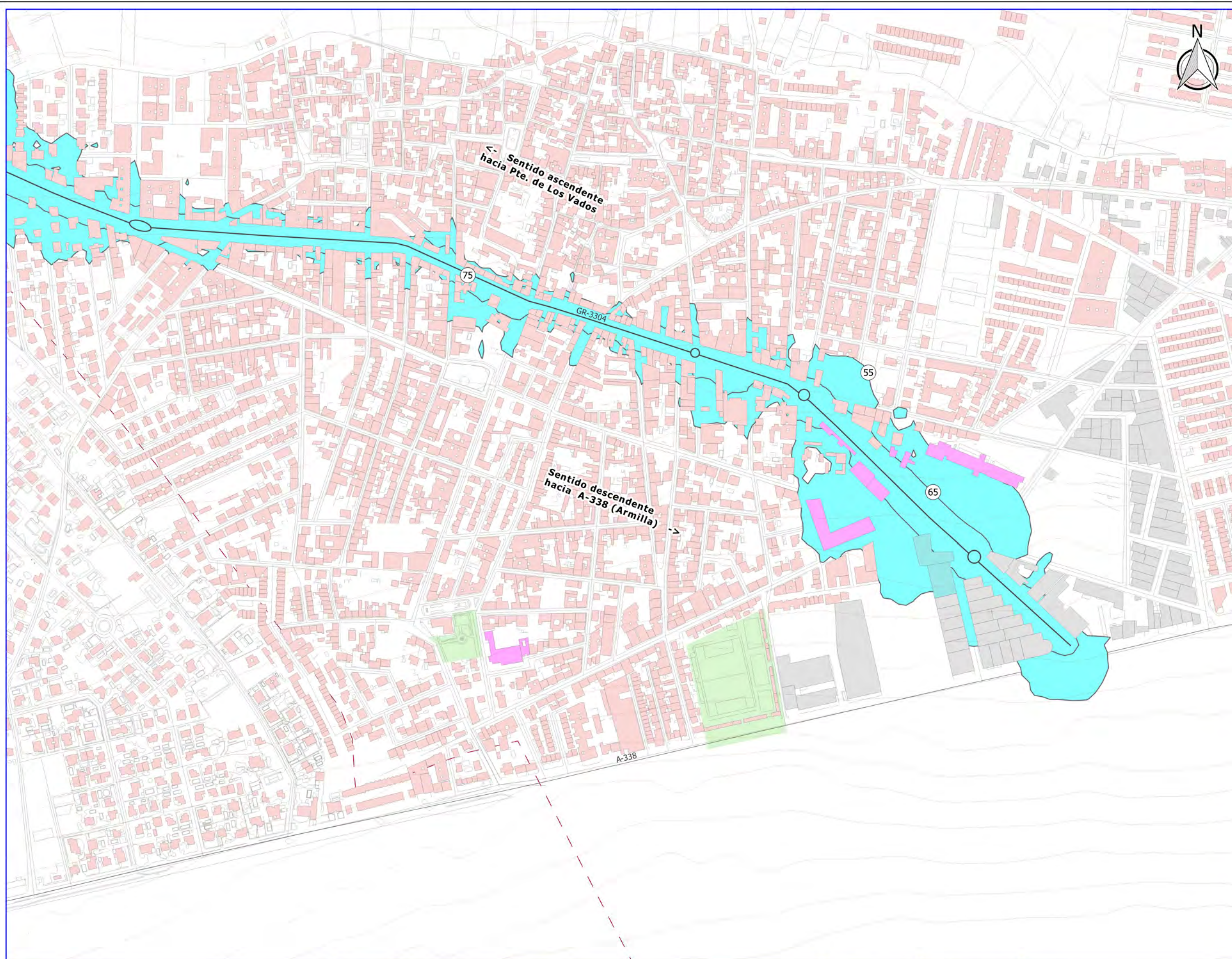
- Residencial
- Docente
- Sanitario
- Cultural
- Industrial
- Recreativo
- Otros

Mapa de afectación

| Superficie expuesta | | |
|---|-------------------------------|------------------------|
| Lden (dBA) | Superficie (km ²) | |
| > 55 | 1,9 | |
| > 65 | 0,5 | |
| > 75 | 0,05 | |
| Población expuesta | | |
| Lden (dBA) | Viviendas (centenas) | Nº personas (centenas) |
| > 55 | 16 | 36 |
| > 65 | 7 | 18 |
| > 75 | 0 | 0 |
| Centros sanitarios y colegios expuestos | | |
| Lden (dBA) | Nº centros sanitarios | Nº colegios |
| > 55 | 1 | 3 |
| > 65 | 1 | 3 |
| > 75 | 0 | 0 |

PLANO GUÍA





LEYENDA

- Carretera GR-3304
- Ámbito de estudio
- Entramado urbano
- Vía ferrocarril
- Hidrografía
- Curvas de nivel
- Zonas verdes urbanas
- Término municipal

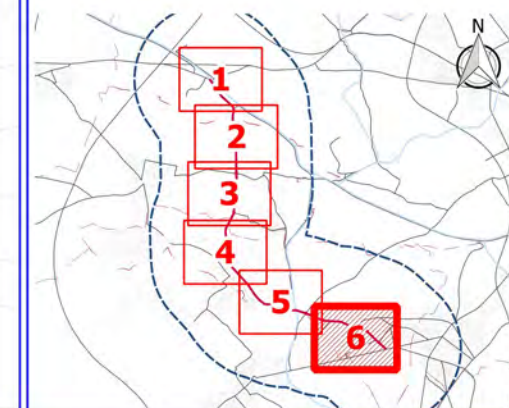
Tipología de edificaciones

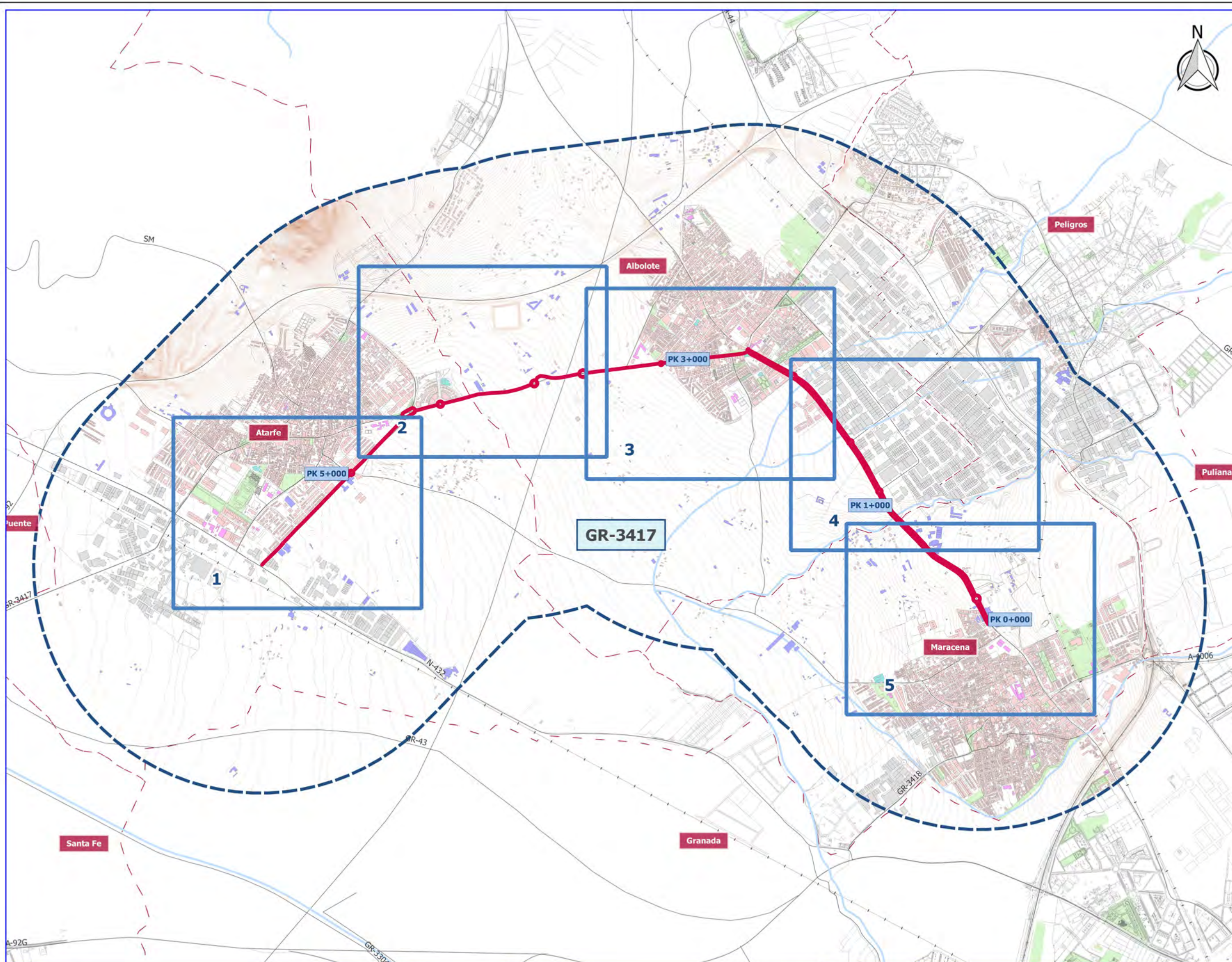
- Residencial
- Docente
- Sanitario
- Cultural
- Industrial
- Recreativo
- Otros

Mapa de afectación

| Superficie expuesta | | |
|---|-------------------------------|------------------------|
| Lden (dBA) | Superficie (km ²) | |
| > 55 | 1,9 | |
| > 65 | 0,5 | |
| > 75 | 0,05 | |
| Población expuesta | | |
| Lden (dBA) | Viviendas (centenas) | Nº personas (centenas) |
| > 55 | 16 | 36 |
| > 65 | 7 | 18 |
| > 75 | 0 | 0 |
| Centros sanitarios y colegios expuestos | | |
| Lden (dBA) | Nº centros sanitarios | Nº colegios |
| > 55 | 1 | 3 |
| > 65 | 1 | 3 |
| > 75 | 0 | 0 |

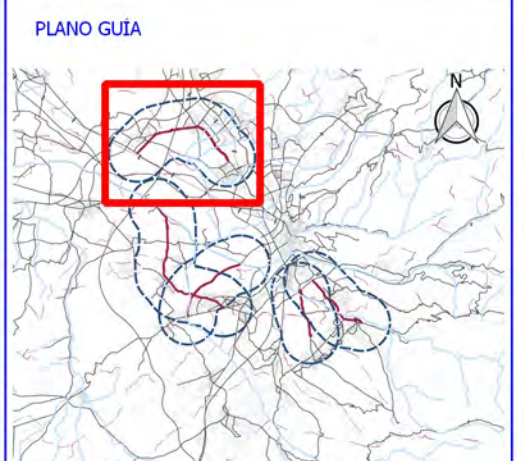
PLANO GUÍA





- LEYENDA**
- Carretera GR-3417
 - Ámbito de estudio
 - Via ferrocarril
 - Hidrografía
 - Entramado urbano
 - Curvas de nivel
 - Zonas verdes urbanas
 - Término municipal
 - Distribución de vistas detalle

- Tipología de edificaciones**
- Residencial
 - Docente
 - Sanitario
 - Cultural
 - Industrial
 - Recreativo
 - Otros



Ciente: **Diputación de Granada**
Delegación de Obras Públicas y vivienda
Avanzamos juntos

Empresa consultora: **SINCOSUR**

Título del proyecto:
ELABORACIÓN DE MAPA ESTRATÉGICO DE RUIDOS EN VARIAS
CARRETERAS DE LA RED PROVINCIAL

Expediente:
2015/25/0066

Escala:
1:25.000
Formato original
UNE-A3

Plano:
GR-3417. VISTA GENERAL

Fecha
MAYO 2017

Revisión
1

Nº Plano
7

Hoja
1



LEYENDA

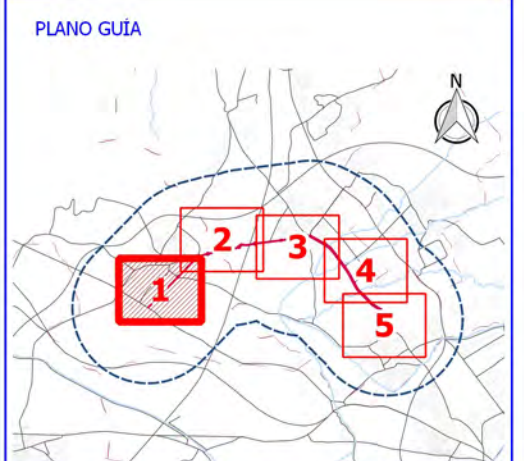
- Carretera GR-3417
- ▭ Ámbito de estudio
- Entramado urbano
- Vía ferroviaria
- Hidrografía
- Curvas de nivel
- Zonas verdes urbanas
- Término municipal

Tipología de edificaciones

- Residencial
- Docente
- Sanitario
- Cultural
- Industrial
- Recreativo
- Otros

Niveles Sonoros (Indicador L_dia)

- 55 - 60 dBA
- 60 - 65 dBA
- 65 - 70 dBA
- 70 - 75 dBA
- > 75 dBA



Ciente:  **Diputación de Granada**
Delegación de Obras Públicas y vivienda
Avanzamos juntos

Empresa consultora:  **S2 SINCOSUR**

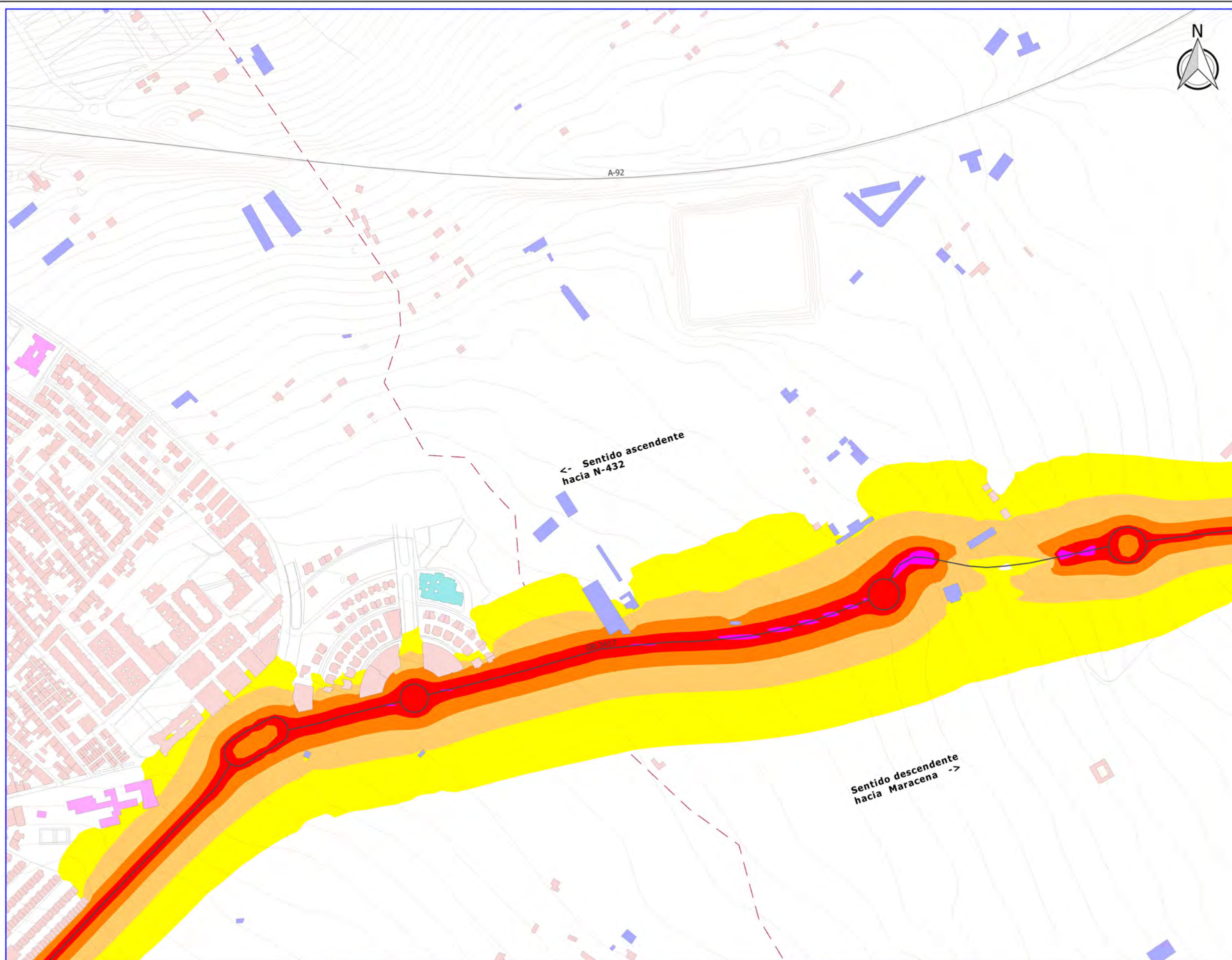
Título del proyecto: **ELABORACIÓN DE MAPA ESTRATÉGICO DE RUIDOS EN VARIAS CARRETERAS DE LA RED PROVINCIAL**

Expediente: **2015/25/0066**

Escala: **1:5.000**
Formato original UNE-A3

Plano: **GR-3417. MAPA DE NIVELES SONOROS. INDICADOR LDIA. VISTA DETALLE**

| | |
|-----------|----------|
| Fecha | Nº Plano |
| MAYO 2017 | 7.1.1 |
| Revisión | Hoja |
| 1 | 1 DE 5 |



LEYENDA

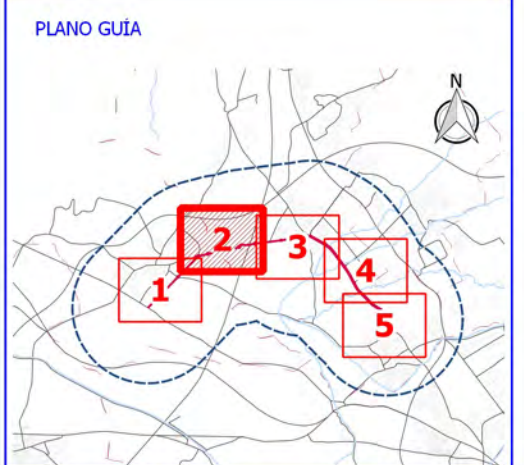
- Carretera GR-3417
- ▭ Ámbito de estudio
- Entramado urbano
- Vía ferrocarril
- Hidrografía
- Curvas de nivel
- Zonas verdes urbanas
- - - Término municipal

Tipología de edificaciones

- Residencial
- Docente
- Sanitario
- Cultural
- Industrial
- Recreativo
- Otros

Niveles Sonoros (Indicador Ldia)

- 55 - 60 dBA
- 60 - 65 dBA
- 65 - 70 dBA
- 70 - 75 dBA
- > 75 dBA



Ciente:  **Diputación de Granada**
Delegación de Obras Públicas y vivienda
Avanzamos juntos

Empresa consultora:  **S2 SINCOSUR**

Título del proyecto:
ELABORACIÓN DE MAPA ESTRATÉGICO DE RUIDOS EN VARIAS CARRETERAS DE LA RED PROVINCIAL

Expediente:
2015/25/0066

Escala:
1:5.000
Formato original
UNE-A3

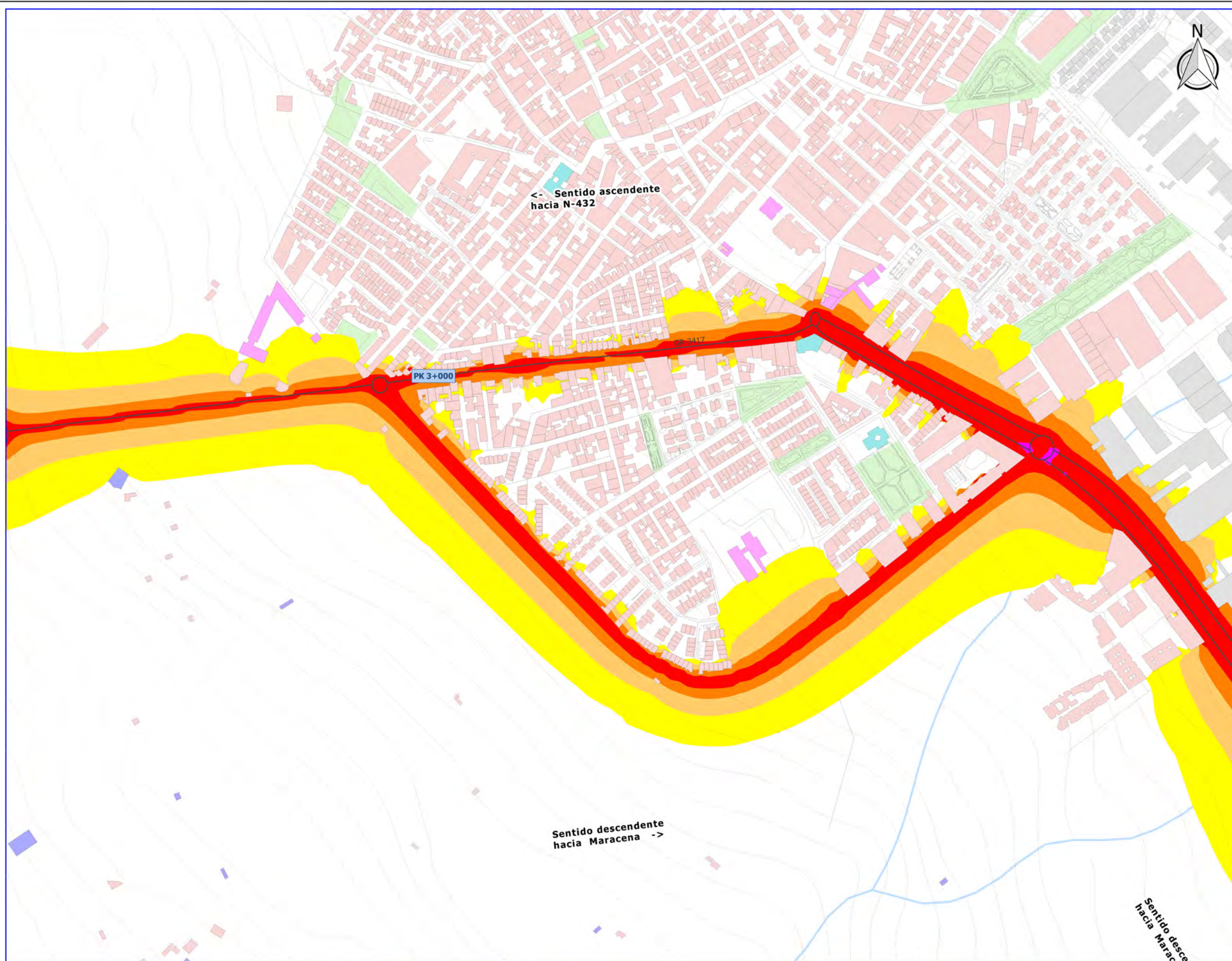
Plano:
GR-3417. MAPA DE NIVELES SONOROS. INDICADOR LDIA. VISTA DETALLE

Fecha
MAYO 2017

Revisión
1

Nº Plano
7.1.1

Hoja
2 DE 5



LEYENDA

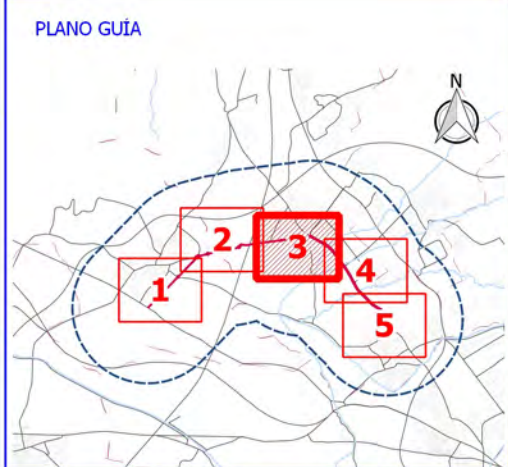
- Carretera GR-3417
- ▭ Ámbito de estudio
- Entramado urbano
- Vía ferrocarril
- Hidrografía
- Curvas de nivel
- Zonas verdes urbanas
- ▭ Término municipal

Tipología de edificaciones

- Residencial
- Docente
- Sanitario
- Cultural
- Industrial
- Recreativo
- Otros

Niveles Sonoros (Indicador Ldia)

- 55 - 60 dBA
- 60 - 65 dBA
- 65 - 70 dBA
- 70 - 75 dBA
- > 75 dBA



Ciente:  **Diputación de Granada**
Delegación de Obras Públicas y vivienda
Avanzamos juntos

Empresa consultora:  **S2 SINCOSUR**

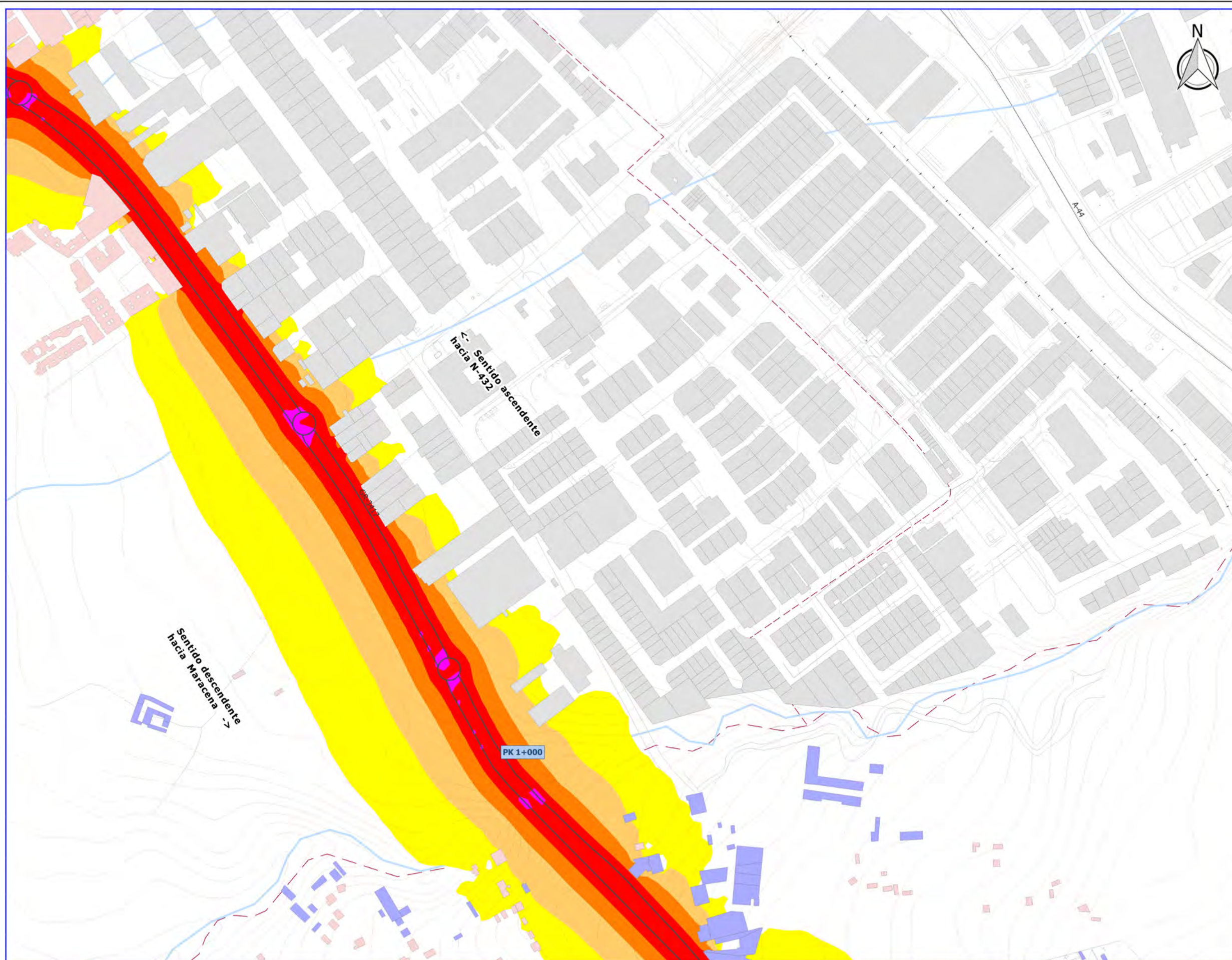
Título del proyecto: **ELABORACIÓN DE MAPA ESTRATÉGICO DE RUIDOS EN VARIAS CARRETERAS DE LA RED PROVINCIAL**

Expediente: **2015/25/0066**

Escala: **1:5.000**
Formato original UNE-A3

Plano: **GR-3417. MAPA DE NIVELES SONOROS. INDICADOR LDIA. VISTA DETALLE**

| | |
|-----------|----------|
| Fecha | Nº Plano |
| MAYO 2017 | 7.1.1 |
| Revisión | Hoja |
| 1 | 3 DE 5 |



LEYENDA

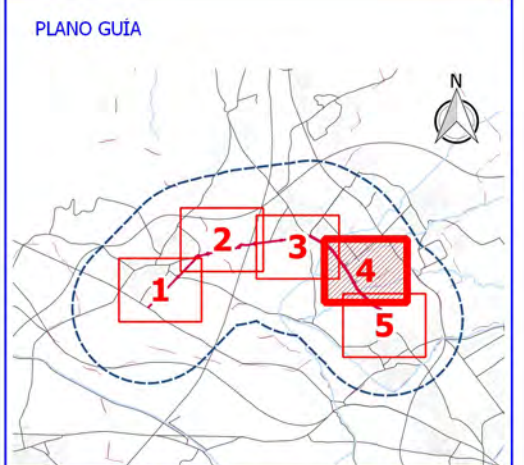
- Carretera GR-3417
- ▭ Ámbito de estudio
- Entramado urbano
- Vía ferrocarril
- Hidrografía
- Curvas de nivel
- Zonas verdes urbanas
- - - Término municipal

Tipología de edificaciones

- Residencial
- Docente
- Sanitario
- Cultural
- Industrial
- Recreativo
- Otros

Niveles Sonoros (Indicador Ldia)

- 55 - 60 dBA
- 60 - 65 dBA
- 65 - 70 dBA
- 70 - 75 dBA
- > 75 dBA



Ciente:  **Diputación de Granada**
Delegación de Obras Públicas y vivienda
Avanzamos junt@s

Empresa consultora:  **S2 SINCOSUR**

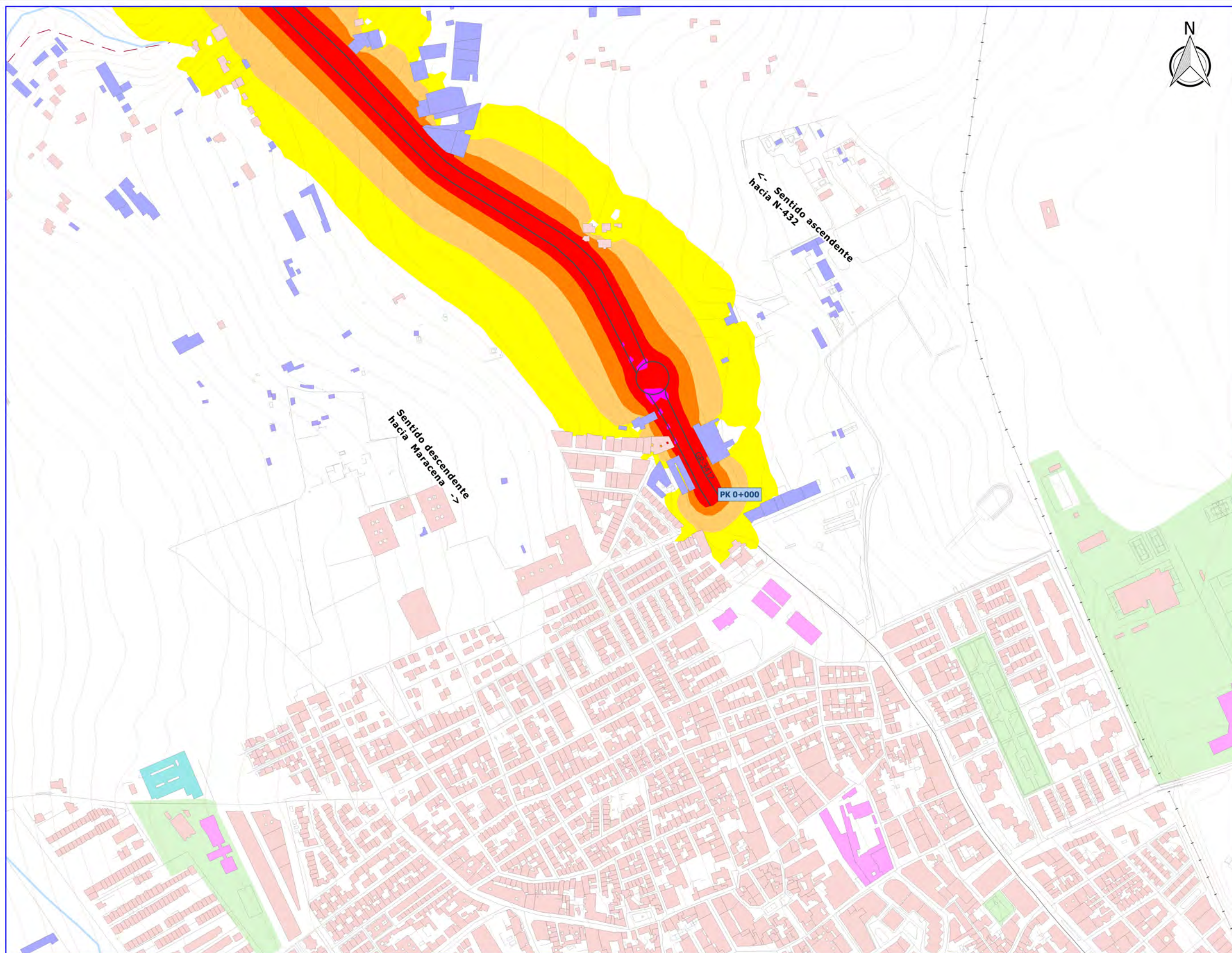
Título del proyecto: **ELABORACIÓN DE MAPA ESTRATÉGICO DE RUIDOS EN VARIAS CARRETERAS DE LA RED PROVINCIAL**

Expediente: **2015/25/0066**

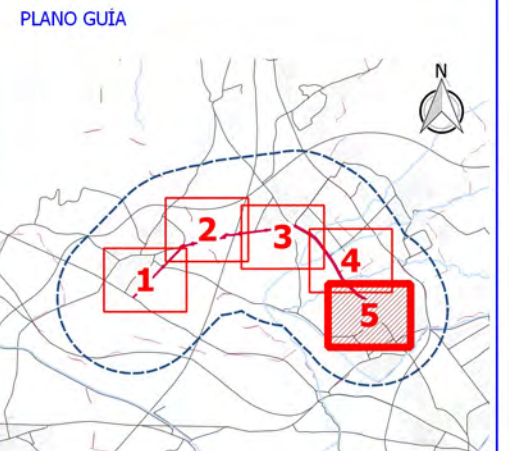
Escala: **1:5.000**
Formato original UNE-A3

Plano: **GR-3417. MAPA DE NIVELES SONOROS. INDICADOR LDIA. VISTA DETALLE**

| | |
|-----------|----------|
| Fecha | Nº Plano |
| MAYO 2017 | 7.1.1 |
| Revisión | Hoja |
| 1 | 4 DE 5 |



- LEYENDA**
- Carretera GR-3417
 - ▭ Ámbito de estudio
 - Entramado urbano
 - Vía ferroviaria
 - Hidrografía
 - Curvas de nivel
 - Zonas verdes urbanas
 - ▭ Término municipal
- Tipología de edificaciones**
- Residencial
 - Docente
 - Sanitario
 - Cultural
 - Industrial
 - Recreativo
 - Otros
- Niveles Sonoros (Indicador Ldia)**
- 55 - 60 dBA
 - 60 - 65 dBA
 - 65 - 70 dBA
 - 70 - 75 dBA
 - > 75 dBA



Ciente:  **Diputación de Granada**
Delegación de Obras Públicas y vivienda
Avanzamos juntos

Empresa consultora:  **S2 SINCOSUR**

Título del proyecto: **ELABORACIÓN DE MAPA ESTRATÉGICO DE RUIDOS EN VARIAS CARRETERAS DE LA RED PROVINCIAL**

Expediente: **2015/25/0066**

Escala: **1:5.000**
Formato original UNE-A3

Plano: **GR-3417. MAPA DE NIVELES SONOROS. INDICADOR LDIA. VISTA DETALLE**

Fecha: **MAYO 2017**

Nº Plano: **7.1.1**
Hoja: **5 DE 5**

Revisión: **1**



LEYENDA

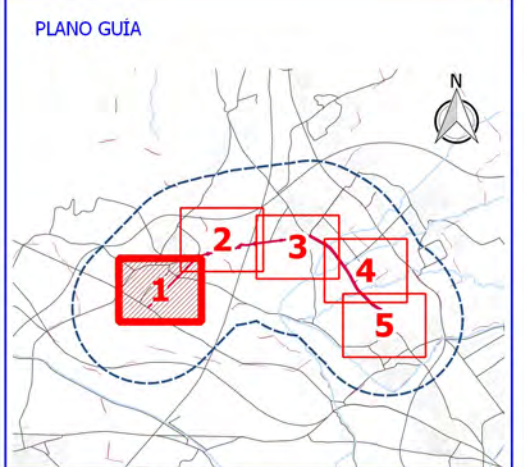
- Carretera GR-3417
- ▭ Ámbito de estudio
- Entramado urbano
- Vía ferroviaria
- Hidrografía
- Curvas de nivel
- Zonas verdes urbanas
- Término municipal

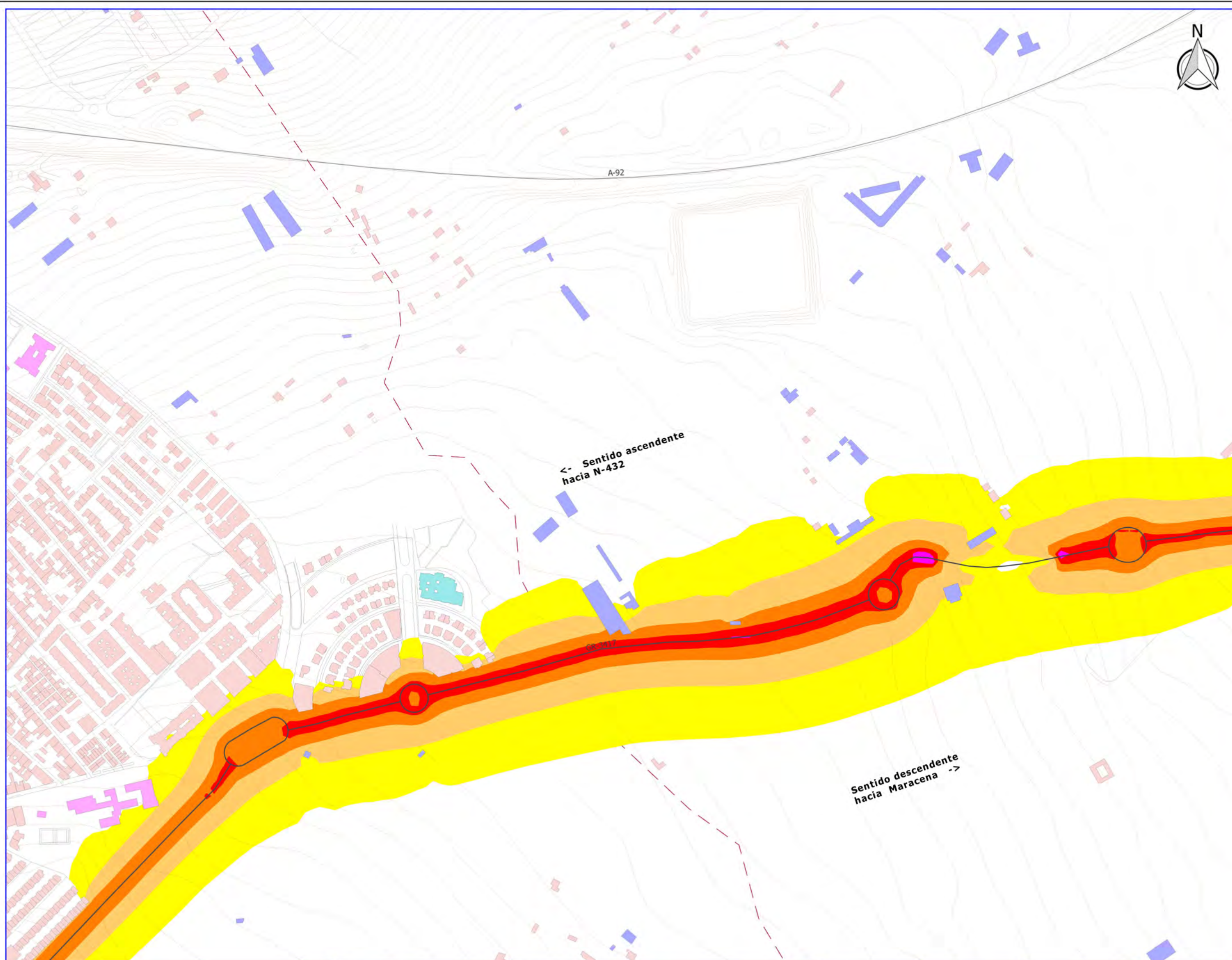
Tipología de edificaciones

- Residencial
- Docente
- Sanitario
- Cultural
- Industrial
- Recreativo
- Otros

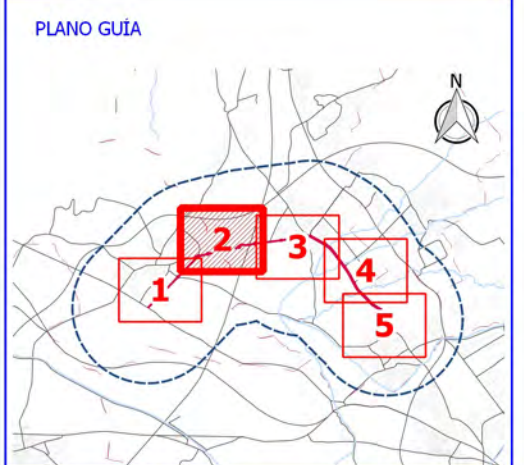
Niveles Sonoros (Indicador Ltarde)

- 55 - 60 dBA
- 60 - 65 dBA
- 65 - 70 dBA
- 70 - 75 dBA
- > 75 dBA





- LEYENDA**
- Carretera GR-3417
 - ▭ Ámbito de estudio
 - Entramado urbano
 - Vía ferrocarril
 - Hidrografía
 - Curvas de nivel
 - Zonas verdes urbanas
 - - - Término municipal
- Tipología de edificaciones**
- Residencial
 - Docente
 - Sanitario
 - Cultural
 - Industrial
 - Recreativo
 - Otros
- Niveles Sonoros (Indicador Ltarde)**
- 55 - 60 dBA
 - 60 - 65 dBA
 - 65 - 70 dBA
 - 70 - 75 dBA
 - > 75 dBA



Ciente: **Diputación de Granada**
 Delegación de Obras Públicas y vivienda
 Avanzamos juntos

Empresa consultora: **S2 SINCOSUR**

Título del proyecto: **ELABORACIÓN DE MAPA ESTRATÉGICO DE RUIDOS EN VARIAS CARRETERAS DE LA RED PROVINCIAL**

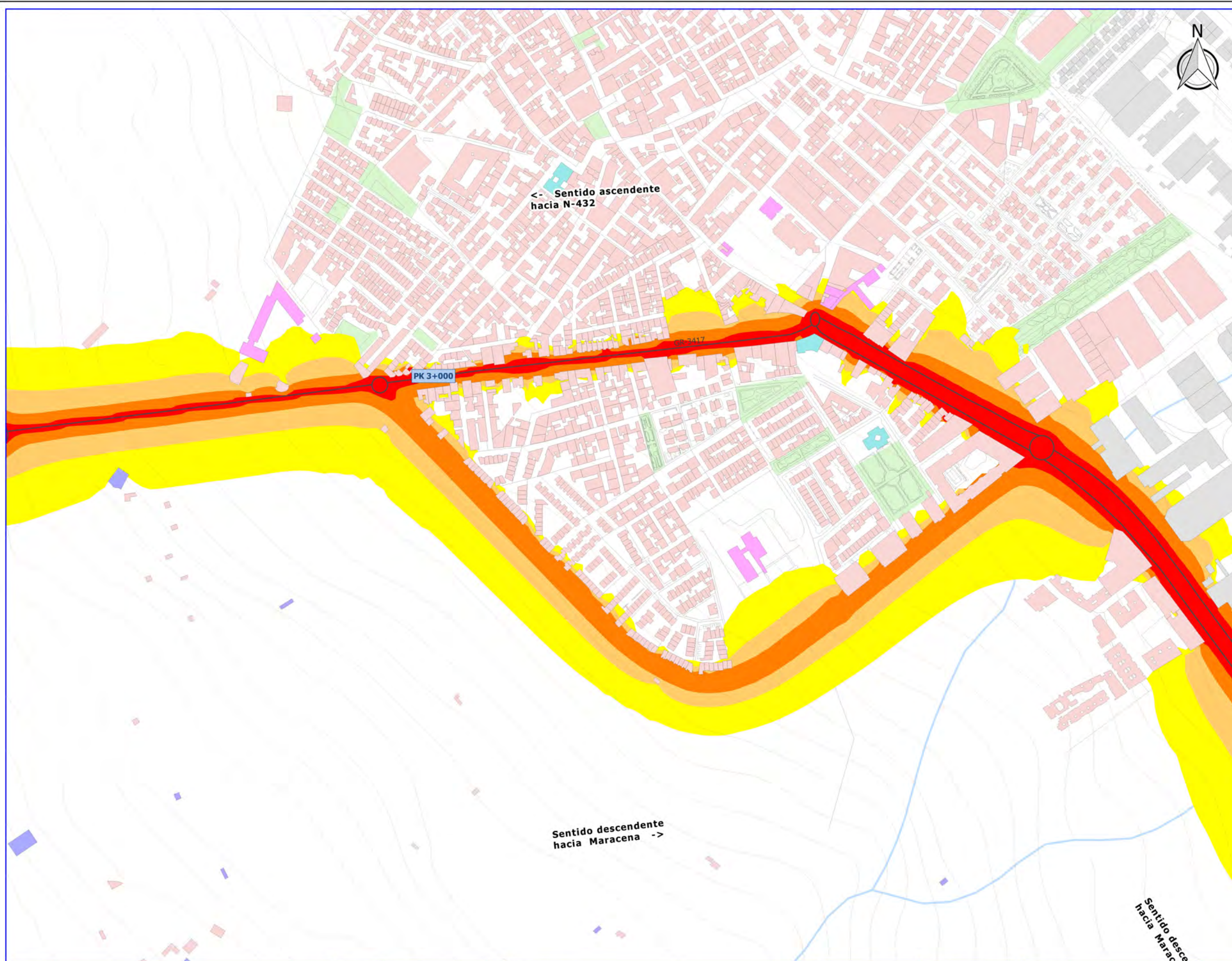
Expediente: **2015/25/0066**

Escala: **1:5.000**
 Formato original UNE-A3

Plano: **GR-3417. MAPA DE NIVELES SONOROS. INDICADOR L TARDE. VISTA DETALLE**

Fecha: **MAYO 2017**

Nº Plano: **7.1.2**
 Hoja: **2 DE 5**



LEYENDA

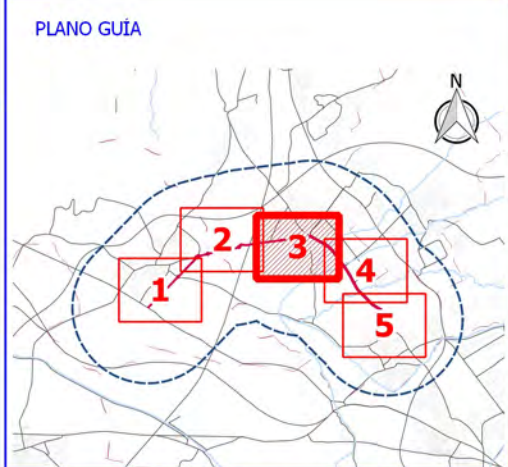
- Carretera GR-3417
- ▭ Ámbito de estudio
- Entramado urbano
- Vía ferrocarril
- Hidrografía
- Curvas de nivel
- Zonas verdes urbanas
- ▭ Término municipal

Tipología de edificaciones

- Residencial
- Docente
- Sanitario
- Cultural
- Industrial
- Recreativo
- Otros

Niveles Sonoros (Indicador Ltarde)

- 55 - 60 dBA
- 60 - 65 dBA
- 65 - 70 dBA
- 70 - 75 dBA
- > 75 dBA



Ciente:  **Diputación de Granada**
Delegación de Obras Públicas y vivienda
Avanzamos juntos

Empresa consultora:  **SINCOSUR**

Título del proyecto: **ELABORACIÓN DE MAPA ESTRATÉGICO DE RUIDOS EN VARIAS CARRETERAS DE LA RED PROVINCIAL**

Expediente: **2015/25/0066**

Escala: **1:5.000**
Formato original UNE-A3

Plano: **GR-3417. MAPA DE NIVELES SONOROS. INDICADOR L TARDE. VISTA DETALLE**

| | |
|-----------|----------|
| Fecha | Nº Plano |
| MAYO 2017 | 7.1.2 |
| Revisión | Hoja |
| 1 | 3 DE 5 |



LEYENDA

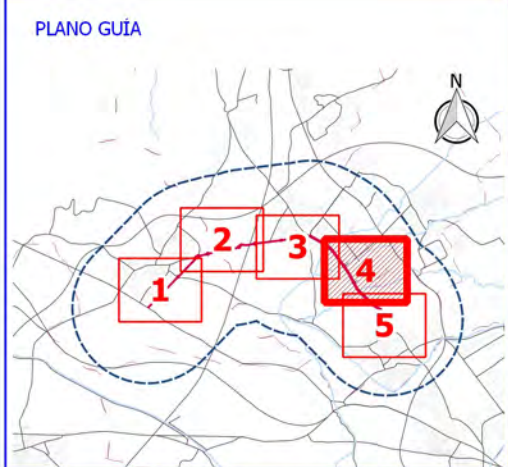
- Carretera GR-3417
- ▭ Ámbito de estudio
- Entramado urbano
- Vía ferrocarril
- Hidrografía
- Curvas de nivel
- Zonas verdes urbanas
- - - Término municipal

Tipología de edificaciones

- Residencial
- Docente
- Sanitario
- Cultural
- Industrial
- Recreativo
- Otros

Niveles Sonoros (Indicador Ltarde)

- 55 - 60 dBA
- 60 - 65 dBA
- 65 - 70 dBA
- 70 - 75 dBA
- > 75 dBA



Ciente: **Diputación de Granada**
 Delegación de Obras Públicas y vivienda
 Avanzamos junt@s

Empresa consultora: **S2 SINCOSUR**

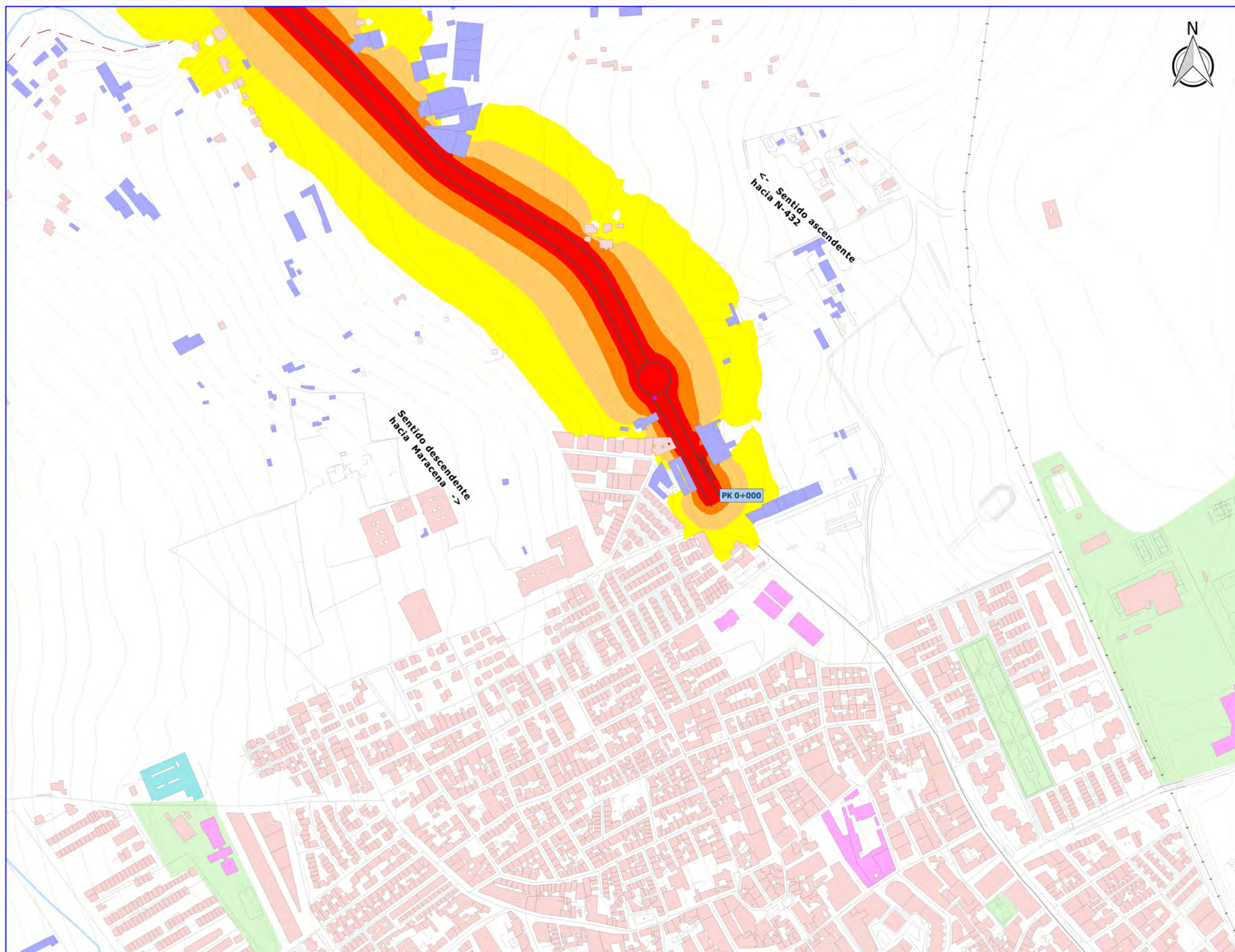
Título del proyecto: **ELABORACIÓN DE MAPA ESTRATÉGICO DE RUIDOS EN VARIAS CARRETERAS DE LA RED PROVINCIAL**

Expediente: **2015/25/0066**

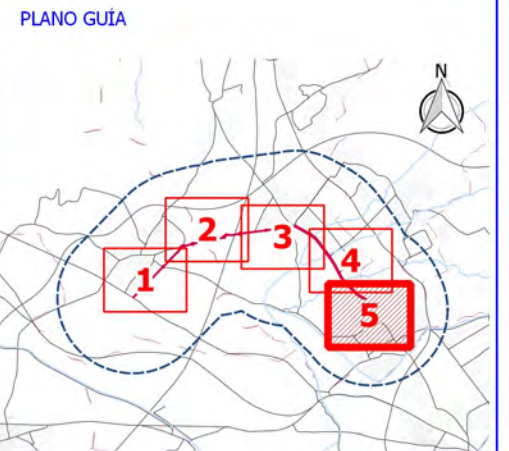
Escala: **1:5.000**
 Formato original UNE-A3

Plano: **GR-3417. MAPA DE NIVELES SONOROS. INDICADOR L TARDE. VISTA DETALLE**

| | |
|--------------------|-------------------|
| Fecha MAYO 2017 | Nº Plano 7.1.2 |
| Revisión 1 | Hoja 4 DE 5 |



- LEYENDA**
- Carretera GR-3417
 - ▭ Ámbito de estudio
 - Entramado urbano
 - Vía ferroviaria
 - Hidrografía
 - Curvas de nivel
 - Zonas verdes urbanas
 - Término municipal
- Tipología de edificaciones**
- Residencial
 - Docente
 - Sanitario
 - Cultural
 - Industrial
 - Recreativo
 - Otros
- Niveles Sonoros (Indicador Ltarde)**
- 55 - 60 dBA
 - 60 - 65 dBA
 - 65 - 70 dBA
 - 70 - 75 dBA
 - > 75 dBA



Ciente:  **Diputación de Granada**
Delegación de Obras Públicas y vivienda
Avanzamos juntos

Empresa consultora:  **S2 SINCOSUR**

Título del proyecto: **ELABORACIÓN DE MAPA ESTRATÉGICO DE RUIDOS EN VARIAS CARRETERAS DE LA RED PROVINCIAL**

Expediente: **2015/25/0066**

Escala: **1:5.000**
Formato original UNE-A3

Plano: **GR-3417. MAPA DE NIVELES SONOROS. INDICADOR L TARDE. VISTA DETALLE**

Fecha: **MAYO 2017**
Revisión: **1**

Nº Plano: **7.1.2**
Hoja: **5 DE 5**



LEYENDA

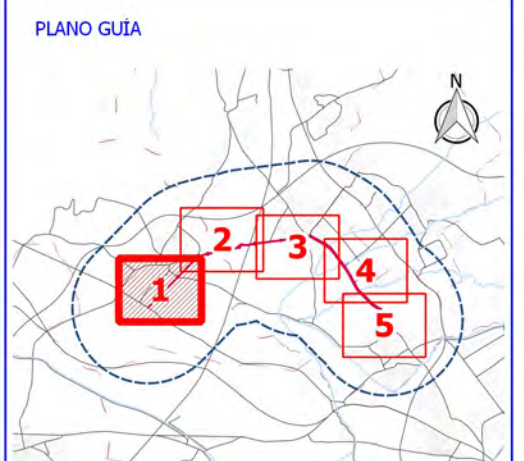
- Carretera GR-3417
- ▭ Ámbito de estudio
- Entramado urbano
- Vía ferroviaria
- Hidrografía
- Curvas de nivel
- Zonas verdes urbanas
- ▭ Término municipal

Tipología de edificaciones

- Residencial
- Docente
- Sanitario
- Cultural
- Industrial
- Recreativo
- Otros

Niveles Sonoros (Indicador Lnoche)

- 50 - 55 dBA
- 55 - 60 dBA
- 60 - 65 dBA
- 65 - 70 dBA
- > 70 dBA



Ciente:  **Diputación de Granada**
Delegación de Obras Públicas y vivienda
Avanzamos juntos

Empresa consultora:  **S2 SINCOSUR**

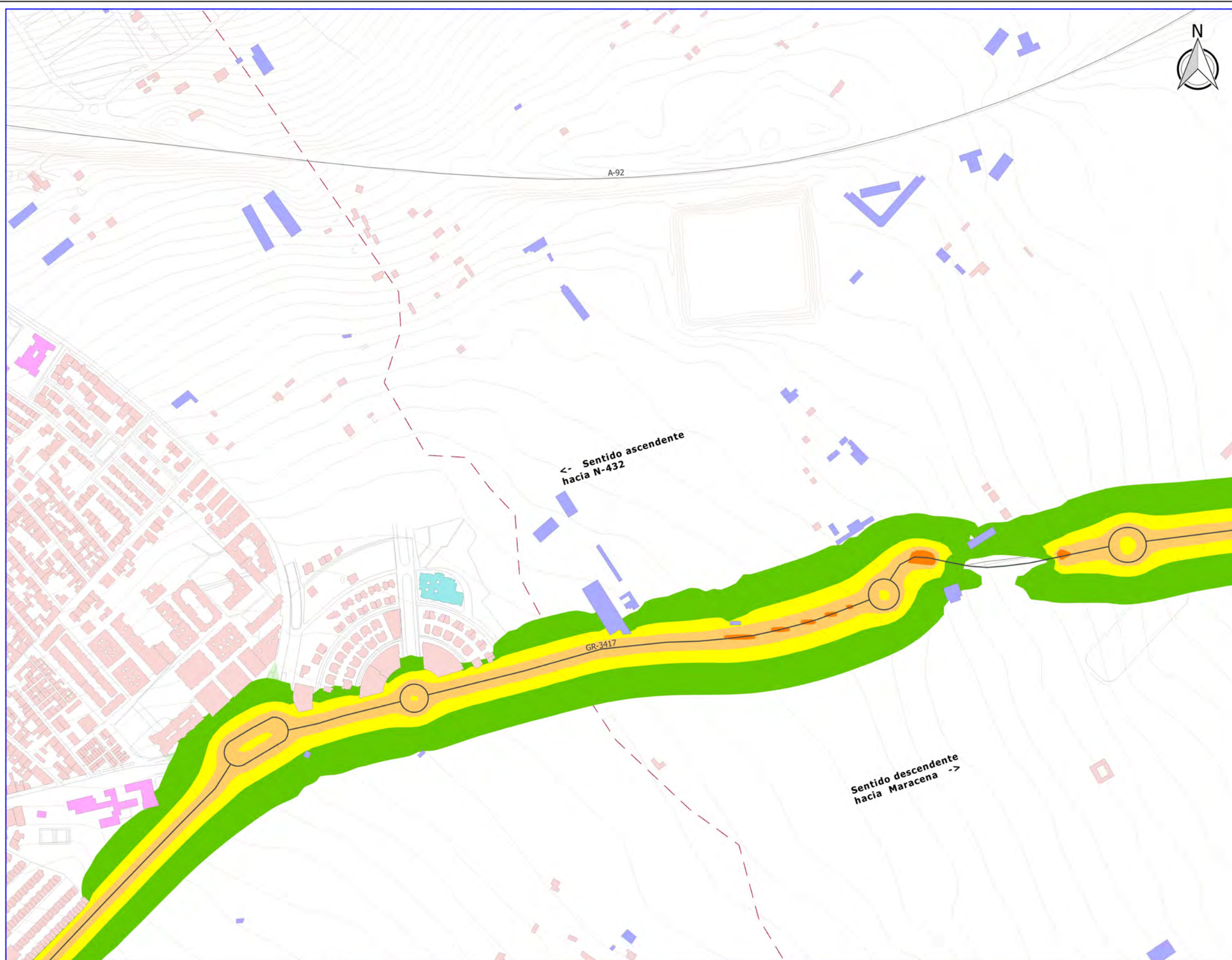
Título del proyecto: **ELABORACIÓN DE MAPA ESTRATÉGICO DE RUIDOS EN VARIAS CARRETERAS DE LA RED PROVINCIAL**

Expediente: **2015/25/0066**

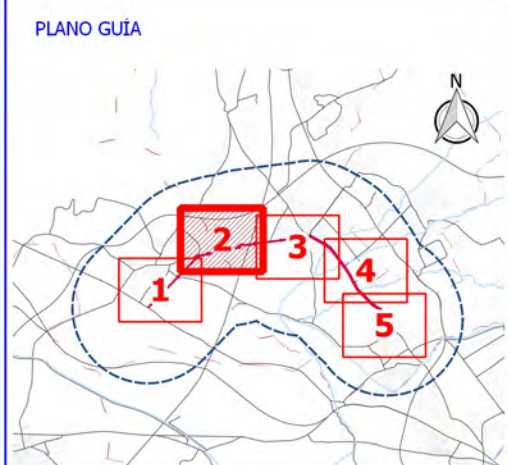
Escala: **1:5.000**
Formato original UNE-A3

Plano: **GR-3417. MAPA DE NIVELES SONOROS. INDICADOR LNOCHE. VISTA DETALLE**

| | |
|--------------------|-------------------|
| Fecha MAYO 2017 | Nº Plano 7.1.3 |
| Revisión 1 | Hoja 1 DE 5 |



- LEYENDA**
- Carretera GR-3417
 - ▭ Ámbito de estudio
 - Entramado urbano
 - Vía ferrocarril
 - Hidrografía
 - Curvas de nivel
 - Zonas verdes urbanas
 - - - Término municipal
- Tipología de edificaciones**
- Residencial
 - Docente
 - Sanitario
 - Cultural
 - Industrial
 - Recreativo
 - Otros
- Niveles Sonoros (Indicador Lnoche)**
- 50 - 55 dBA
 - 55 - 60 dBA
 - 60 - 65 dBA
 - 65 - 70 dBA
 - > 70 dBA



Ciente: **Diputación de Granada**
 Delegación de Obras Públicas y vivienda
 Avanzamos juntos

Empresa consultora: **S2 SINCOSUR**

Título del proyecto: **ELABORACIÓN DE MAPA ESTRATÉGICO DE RUIDOS EN VARIAS CARRETERAS DE LA RED PROVINCIAL**

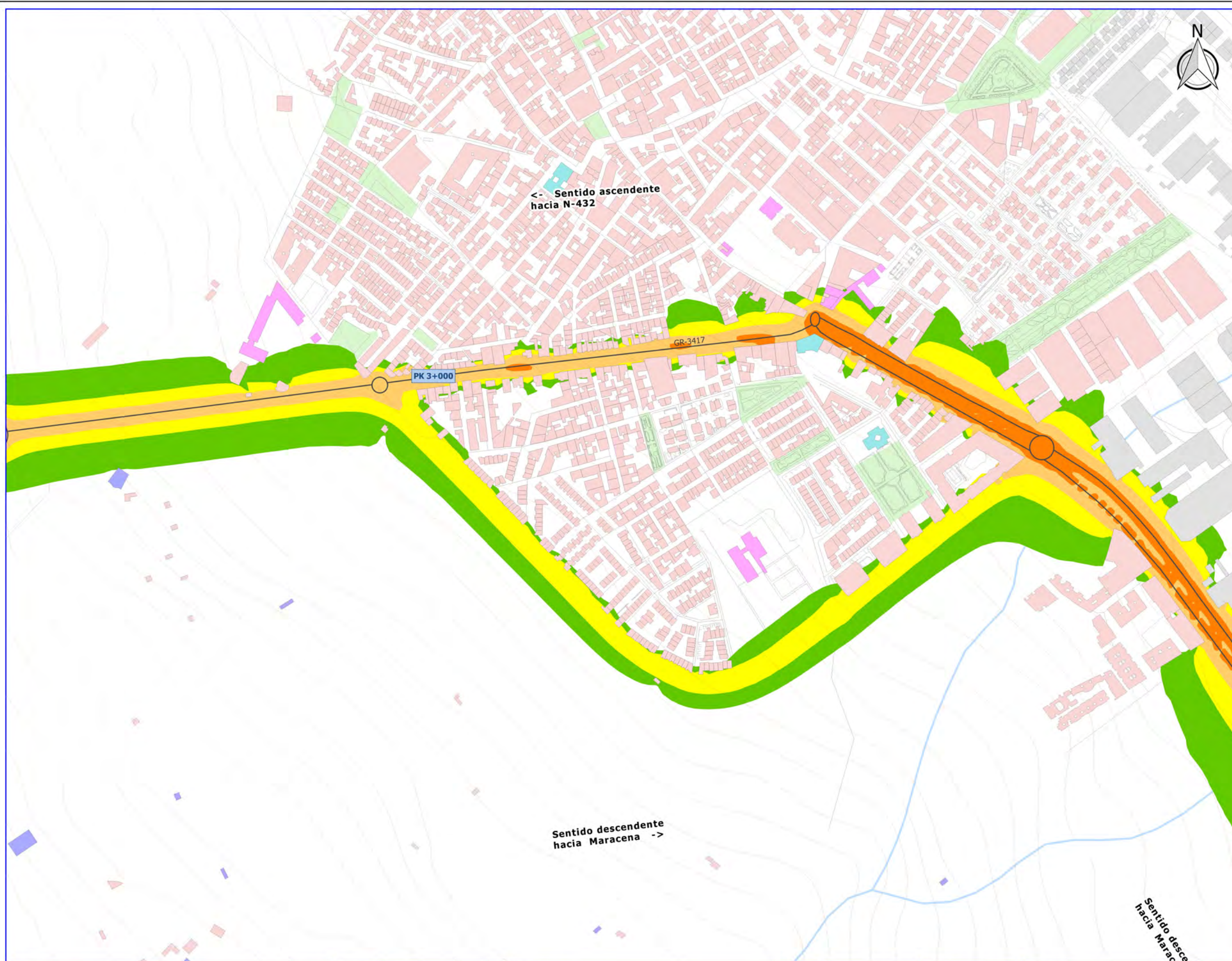
Expediente: **2015/25/0066**

Escala: **1:5.000**
 Formato original UNE-A3

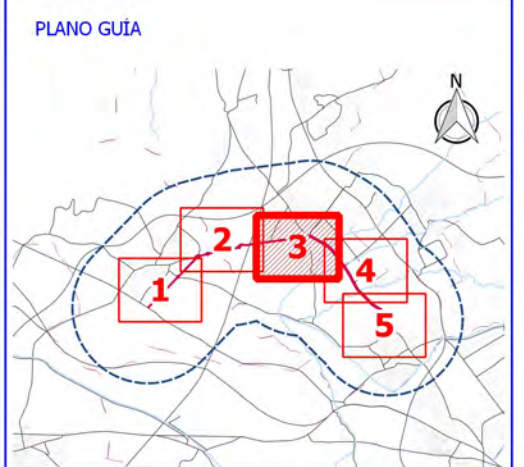
Plano: **GR-3417. MAPA DE NIVELES SONOROS. INDICADOR LNOCHE. VISTA DETALLE**

Fecha: **MAYO 2017**

Nº Plano: **7.1.3**
 Hoja: **2 DE 5**



- LEYENDA**
- Carretera GR-3417
 - ▭ Ámbito de estudio
 - Entramado urbano
 - Vía ferrocarril
 - Hidrografía
 - Curvas de nivel
 - Zonas verdes urbanas
 - Término municipal
- Tipología de edificaciones**
- Residencial
 - Docente
 - Sanitario
 - Cultural
 - Industrial
 - Recreativo
 - Otros
- Niveles Sonoros (Indicador Lnoche)**
- 50 - 55 dBA
 - 55 - 60 dBA
 - 60 - 65 dBA
 - 65 - 70 dBA
 - > 70 dBA



Ciente:  **Diputación de Granada**
Delegación de Obras Públicas y vivienda
Avanzamos juntos

Empresa consultora:  **S2 SINCOSUR**

Título del proyecto: **ELABORACIÓN DE MAPA ESTRATÉGICO DE RUIDOS EN VARIAS CARRETERAS DE LA RED PROVINCIAL**

Expediente: **2015/25/0066**

Escala: **1:5.000**
Formato original UNE-A3

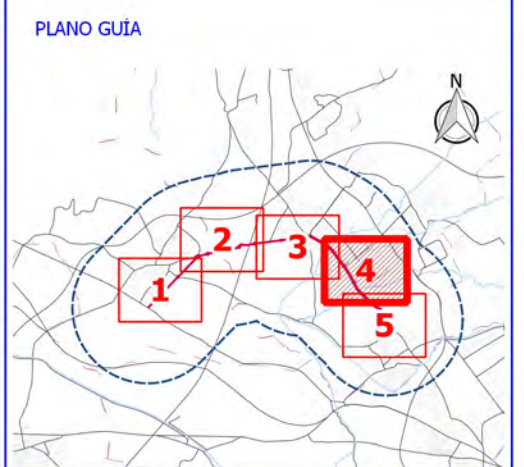
Plano: **GR-3417. MAPA DE NIVELES SONOROS. INDICADOR LNOCHE. VISTA DETALLE**

Fecha: **MAYO 2017**

Nº Plano: **7.1.3**
Revisión: **1**
Hoja: **3 DE 5**



- LEYENDA**
- Carretera GR-3417
 - ▭ Ámbito de estudio
 - Entramado urbano
 - Vía ferrocarril
 - Hidrografía
 - Curvas de nivel
 - Zonas verdes urbanas
 - - - Término municipal
- Tipología de edificaciones**
- Residencial
 - Docente
 - Sanitario
 - Cultural
 - Industrial
 - Recreativo
 - Otros
- Niveles Sonoros (Indicador Lnoche)**
- 50 - 55 dBA
 - 55 - 60 dBA
 - 60 - 65 dBA
 - 65 - 70 dBA
 - > 70 dBA



Ciente:  **Diputación de Granada**
Delegación de Obras Públicas y vivienda
Avanzamos juntos

Empresa consultora:  **S2 SINCOSUR**

Título del proyecto: **ELABORACIÓN DE MAPA ESTRATÉGICO DE RUIDOS EN VARIAS CARRETERAS DE LA RED PROVINCIAL**

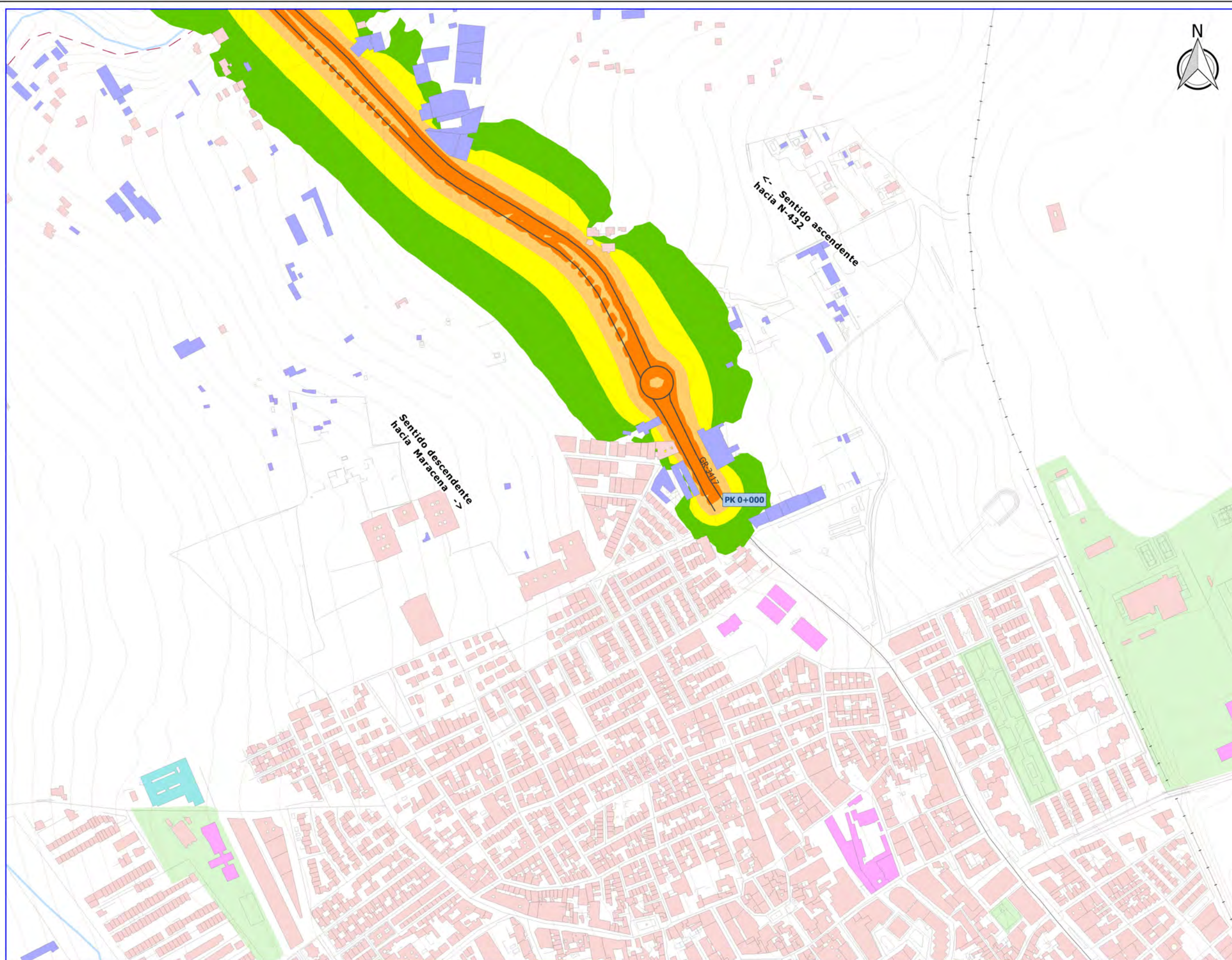
Expediente: **2015/25/0066**

Escala: **1:5.000**
Formato original UNE-A3

Plano: **GR-3417. MAPA DE NIVELES SONOROS. INDICADOR LNOCHE. VISTA DETALLE**

Fecha: **MAYO 2017**
Revisión: **1**

Nº Plano: **7.1.3**
Hoja: **4 DE 5**



LEYENDA

- Carretera GR-3417
- Ámbito de estudio
- Entramado urbano
- Vía ferrocarril
- Hidrografía
- Curvas de nivel
- Zonas verdes urbanas
- Término municipal

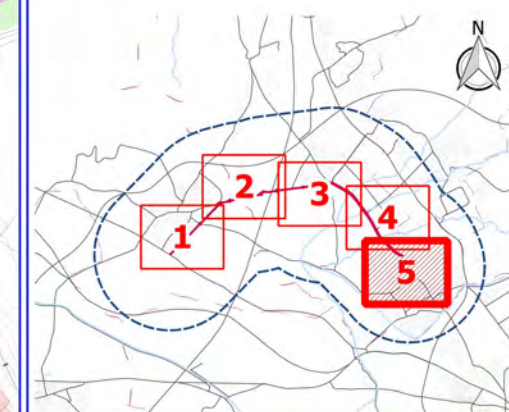
Tipología de edificaciones

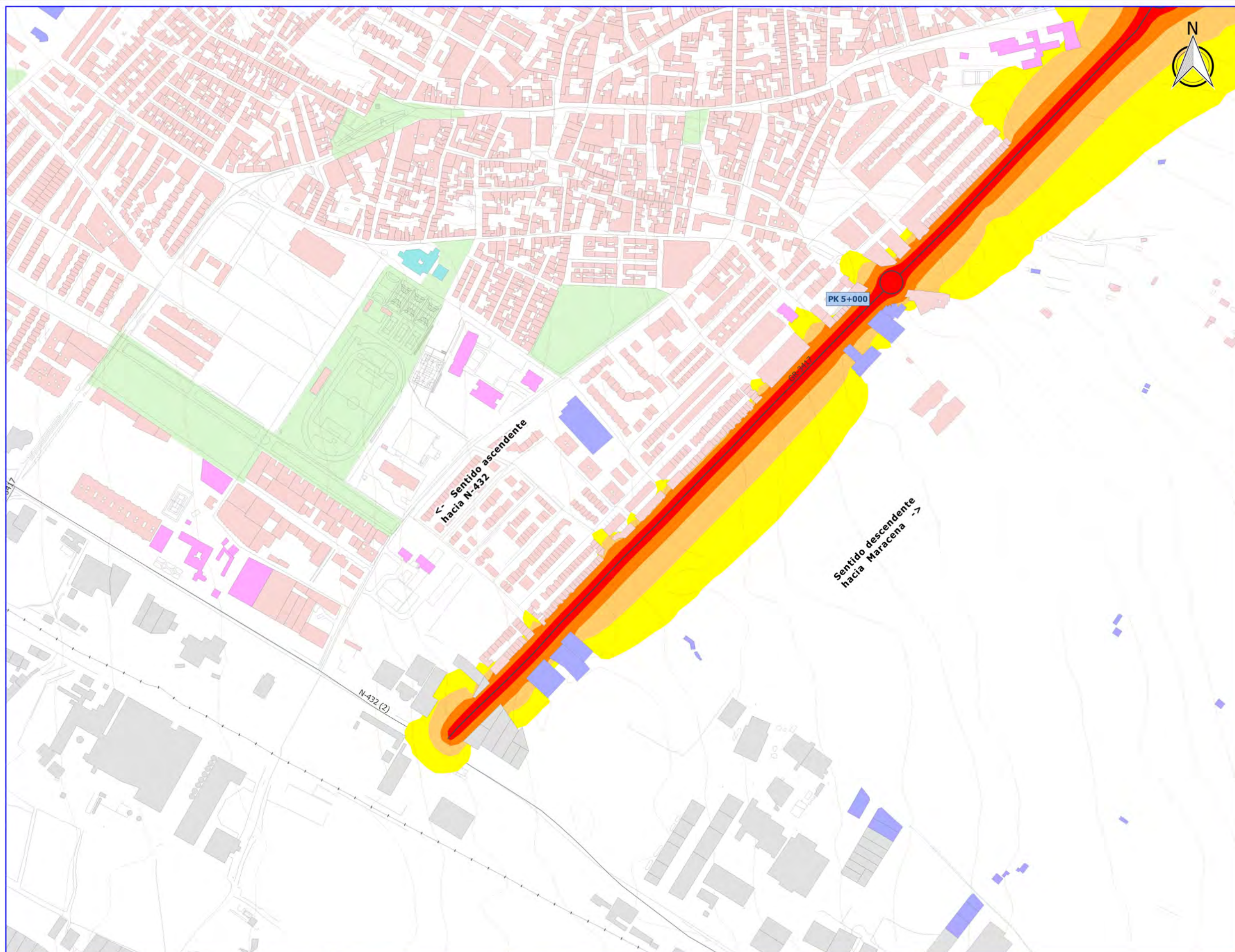
- Residencial
- Docente
- Sanitario
- Cultural
- Industrial
- Recreativo
- Otros

Niveles Sonoros (Indicador Lnoche)

- 50 - 55 dBA
- 55 - 60 dBA
- 60 - 65 dBA
- 65 - 70 dBA
- > 70 dBA symbol"/> > 70 dBA

PLANO GUÍA





LEYENDA

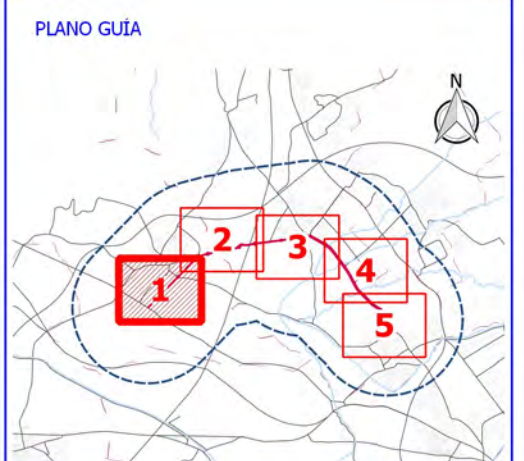
- Carretera GR-3417
- ▭ Ámbito de estudio
- Entramado urbano
- Vía ferroviaria
- Hidrografía
- Curvas de nivel
- Zonas verdes urbanas
- Término municipal

Tipología de edificaciones

- Residencial
- Docente
- Sanitario
- Cultural
- Industrial
- Recreativo
- Otros

Niveles Sonoros (Indicador Lden)

- 55 - 60 dBA
- 60 - 65 dBA
- 65 - 70 dBA
- 70 - 75 dBA
- > 75 dBA



Ciente:  **Diputación de Granada**
Delegación de Obras Públicas y vivienda
Avanzamos juntos

Empresa consultora:  **S2 SINCOSUR**

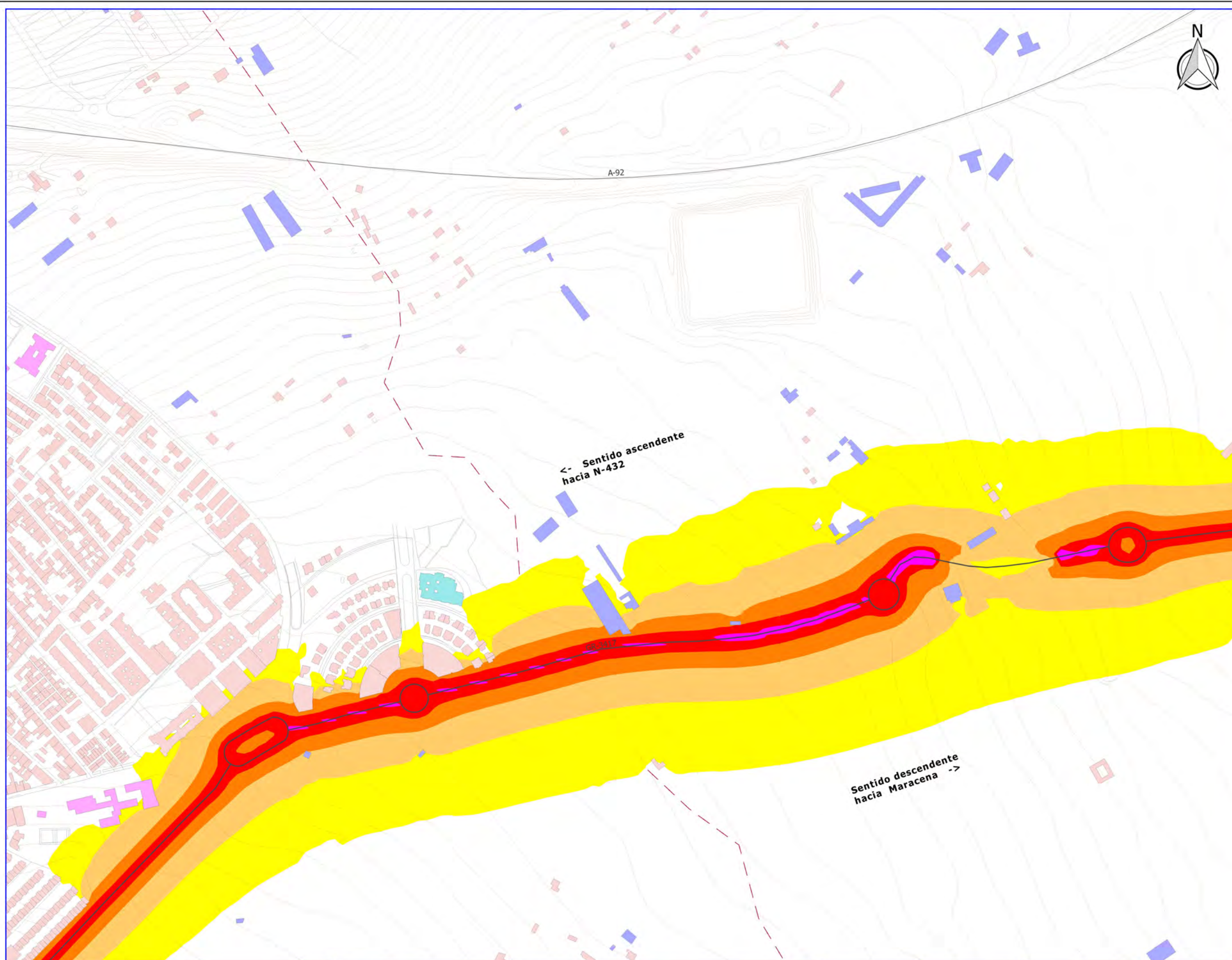
Título del proyecto: **ELABORACIÓN DE MAPA ESTRATÉGICO DE RUIDOS EN VARIAS CARRETERAS DE LA RED PROVINCIAL**

Expediente: **2015/25/0066**

Escala: **1:5.000**
Formato original UNE-A3

Plano: **GR-3417. MAPA DE NIVELES SONOROS. INDICADOR LDEN. VISTA DETALLE**

| | |
|-----------|----------|
| Fecha | Nº Plano |
| MAYO 2017 | 7.1.4 |
| Revisión | Hoja |
| 1 | 1 DE 5 |



LEYENDA

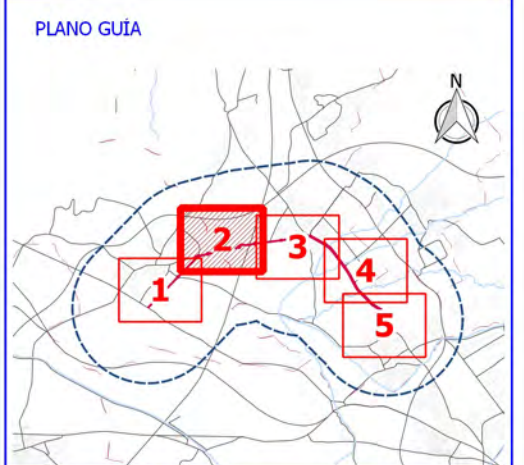
- Carretera GR-3417
- ▭ Ámbito de estudio
- Entramado urbano
- Vía ferrocarril
- Hidrografía
- Curvas de nivel
- Zonas verdes urbanas
- - - Término municipal

Tipología de edificaciones

- Residencial
- Docente
- Sanitario
- Cultural
- Industrial
- Recreativo
- Otros

Niveles Sonoros (Indicador Lden)

- 55 - 60 dBA
- 60 - 65 dBA
- 65 - 70 dBA
- 70 - 75 dBA
- > 75 dBA



Ciente:  **Diputación de Granada**
Delegación de Obras Públicas y vivienda
Avanzamos juntos

Empresa consultora:  **S2 SINCOSUR**

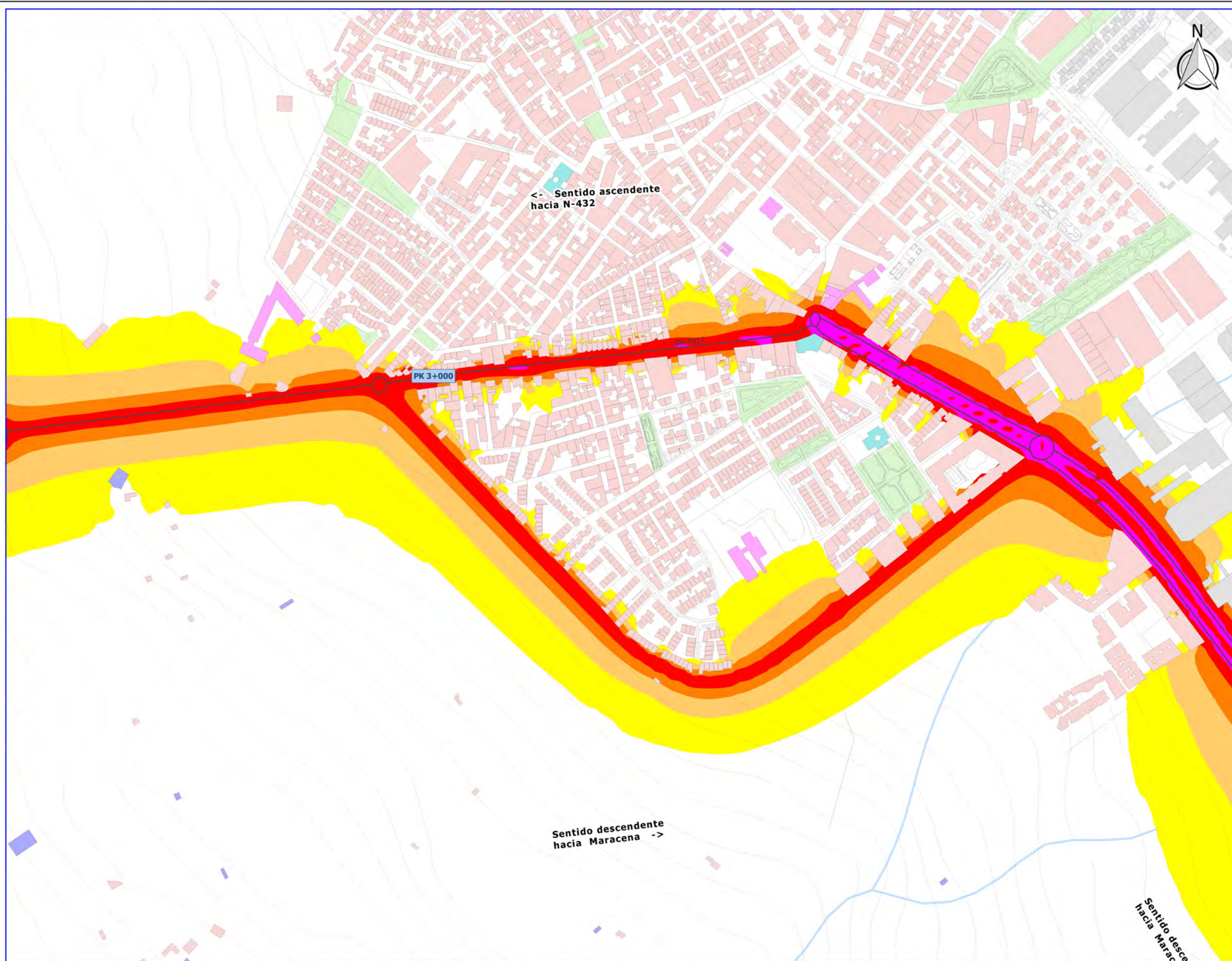
Título del proyecto:
ELABORACIÓN DE MAPA ESTRATÉGICO DE RUIDOS EN VARIAS CARRETERAS DE LA RED PROVINCIAL

Expediente:
2015/25/0066

Escala:
1:5.000
Formato original
UNE-A3

Plano:
GR-3417. MAPA DE NIVELES SONOROS. INDICADOR LDEN. VISTA DETALLE

| | |
|--------------------|-------------------|
| Fecha MAYO 2017 | Nº Plano 7.1.4 |
| Revisión 1 | Hoja 2 DE 5 |



LEYENDA

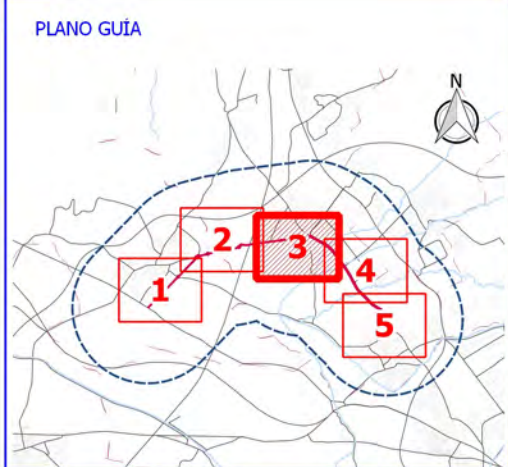
- Carretera GR-3417
- ▭ Ámbito de estudio
- Entramado urbano
- Vía ferrocarril
- Hidrografía
- Curvas de nivel
- Zonas verdes urbanas
- Término municipal

Tipología de edificaciones

- Residencial
- Docente
- Sanitario
- Cultural
- Industrial
- Recreativo
- Otros

Niveles Sonoros (Indicador Lden)

- 55 - 60 dBA
- 60 - 65 dBA
- 65 - 70 dBA
- 70 - 75 dBA
- > 75 dBA



Ciente:  **Diputación de Granada**
Delegación de Obras Públicas y vivienda
Avanzamos juntos

Empresa consultora:  **S2 SINCOSUR**

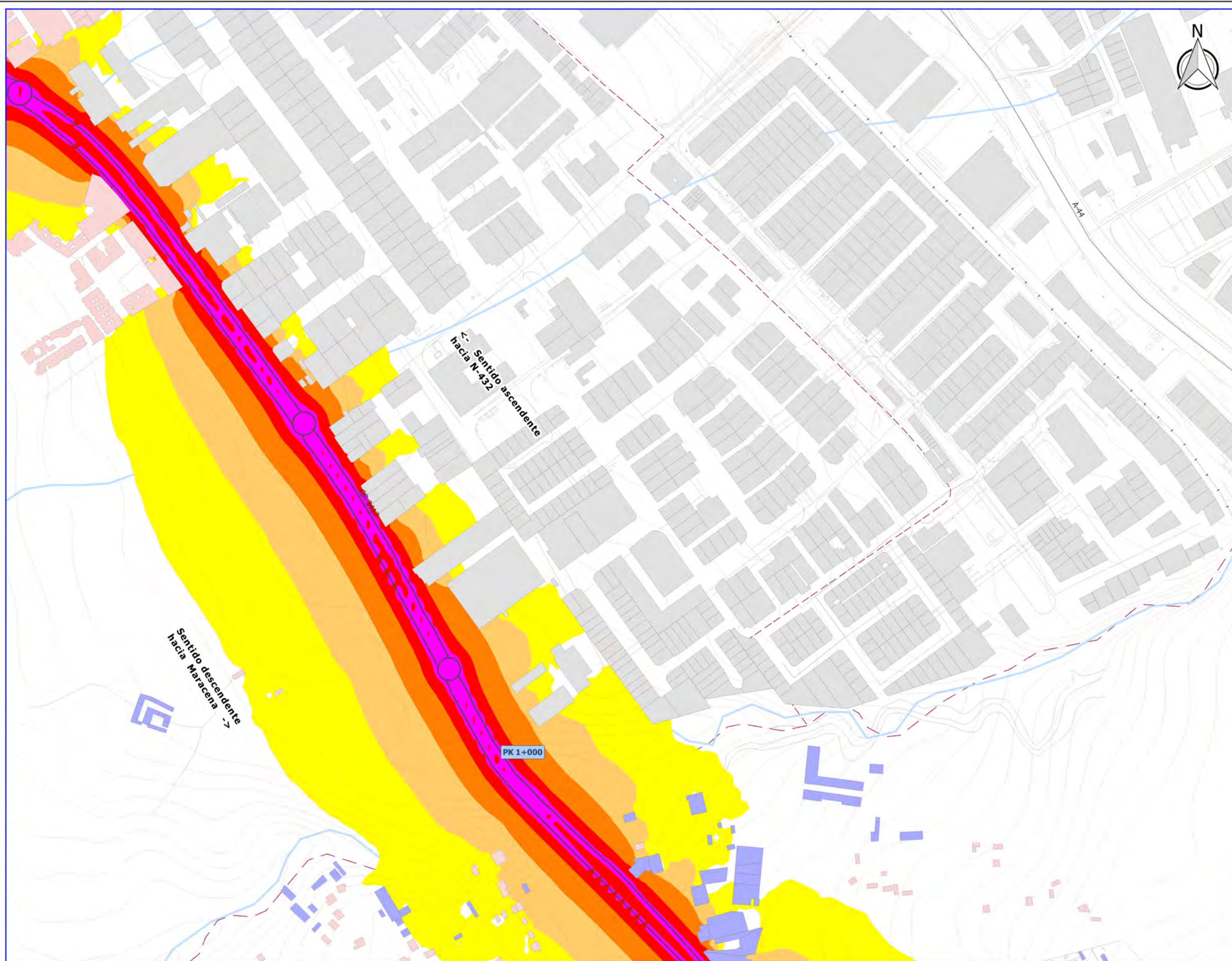
Título del proyecto: **ELABORACIÓN DE MAPA ESTRATÉGICO DE RUIDOS EN VARIAS CARRETERAS DE LA RED PROVINCIAL**

Expediente: **2015/25/0066**

Escala: **1:5.000**
Formato original UNE-A3

Plano: **GR-3417. MAPA DE NIVELES SONOROS. INDICADOR Lden. VISTA DETALLE**

| | |
|-----------|----------|
| Fecha | Nº Plano |
| MAYO 2017 | 7.1.4 |
| Revisión | Hoja |
| 1 | 3 DE 5 |



LEYENDA

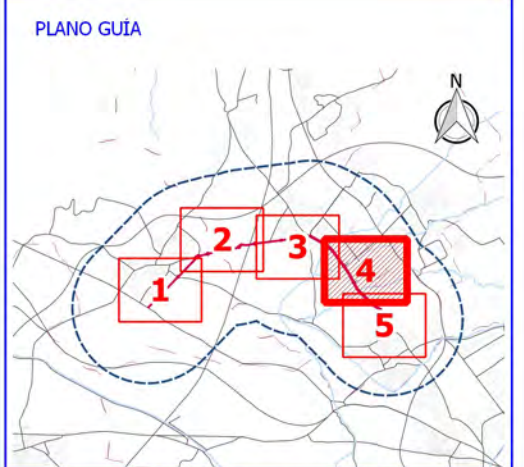
- Carretera GR-3417
- ▭ Ámbito de estudio
- Entramado urbano
- Vía ferrocarril
- Hidrografía
- Curvas de nivel
- Zonas verdes urbanas
- - - Término municipal

Tipología de edificaciones

- Residencial
- Docente
- Sanitario
- Cultural
- Industrial
- Recreativo
- Otros

Niveles Sonoros (Indicador Lden)

- 55 - 60 dBA
- 60 - 65 dBA
- 65 - 70 dBA
- 70 - 75 dBA
- > 75 dBA



Ciente:  **Diputación de Granada**
Delegación de Obras Públicas y vivienda
Avanzamos junt@s

Empresa consultora:  **S2 SINCOSUR**

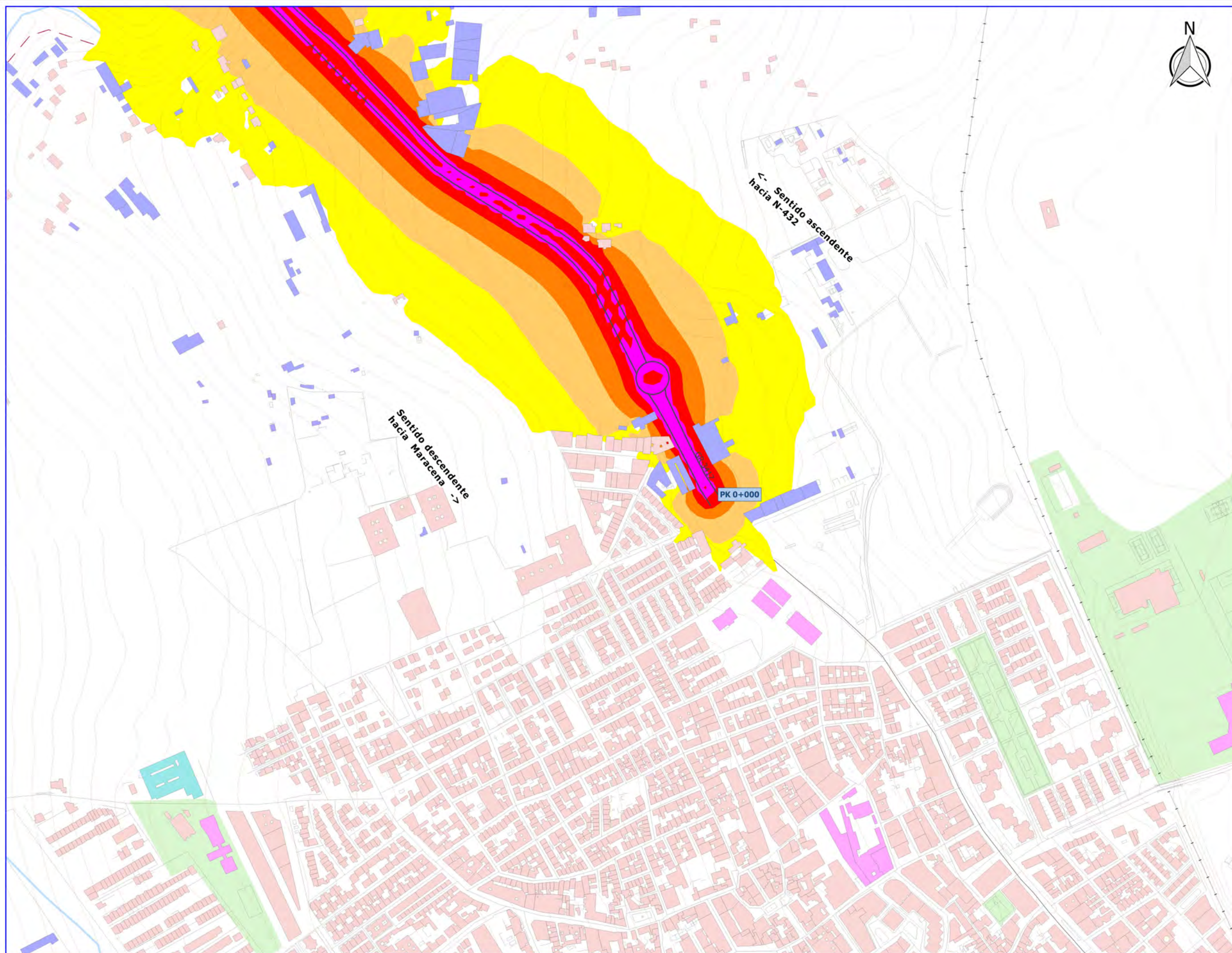
Título del proyecto: **ELABORACIÓN DE MAPA ESTRATÉGICO DE RUIDOS EN VARIAS CARRETERAS DE LA RED PROVINCIAL**

Expediente: **2015/25/0066**

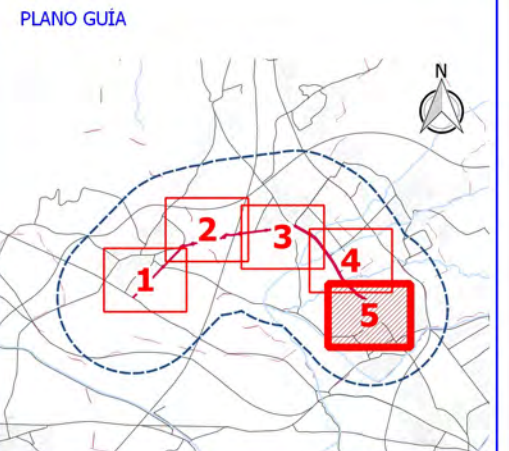
Escala: **1:5.000**
Formato original UNE-A3

Plano: **GR-3417. MAPA DE NIVELES SONOROS. INDICADOR LDEN. VISTA DETALLE**

| | |
|-----------|----------|
| Fecha | Nº Plano |
| MAYO 2017 | 7.1.4 |
| Revisión | Hoja |
| 1 | 4 DE 5 |



- LEYENDA**
- Carretera GR-3417
 - ▭ Ámbito de estudio
 - Entramado urbano
 - Vía ferrocarril
 - Hidrografía
 - Curvas de nivel
 - Zonas verdes urbanas
 - ▭ Término municipal
- Tipología de edificaciones**
- Residencial
 - Docente
 - Sanitario
 - Cultural
 - Industrial
 - Recreativo
 - Otros
- Niveles Sonoros (Indicador Lden)**
- 55 - 60 dBA
 - 60 - 65 dBA
 - 65 - 70 dBA
 - 70 - 75 dBA
 - > 75 dBA



Ciente:  **Diputación de Granada**
Delegación de Obras Públicas y vivienda
Avanzamos juntos

Empresa consultora:  **S2 SINCOSUR**

Título del proyecto: **ELABORACIÓN DE MAPA ESTRATÉGICO DE RUIDOS EN VARIAS CARRETERAS DE LA RED PROVINCIAL**

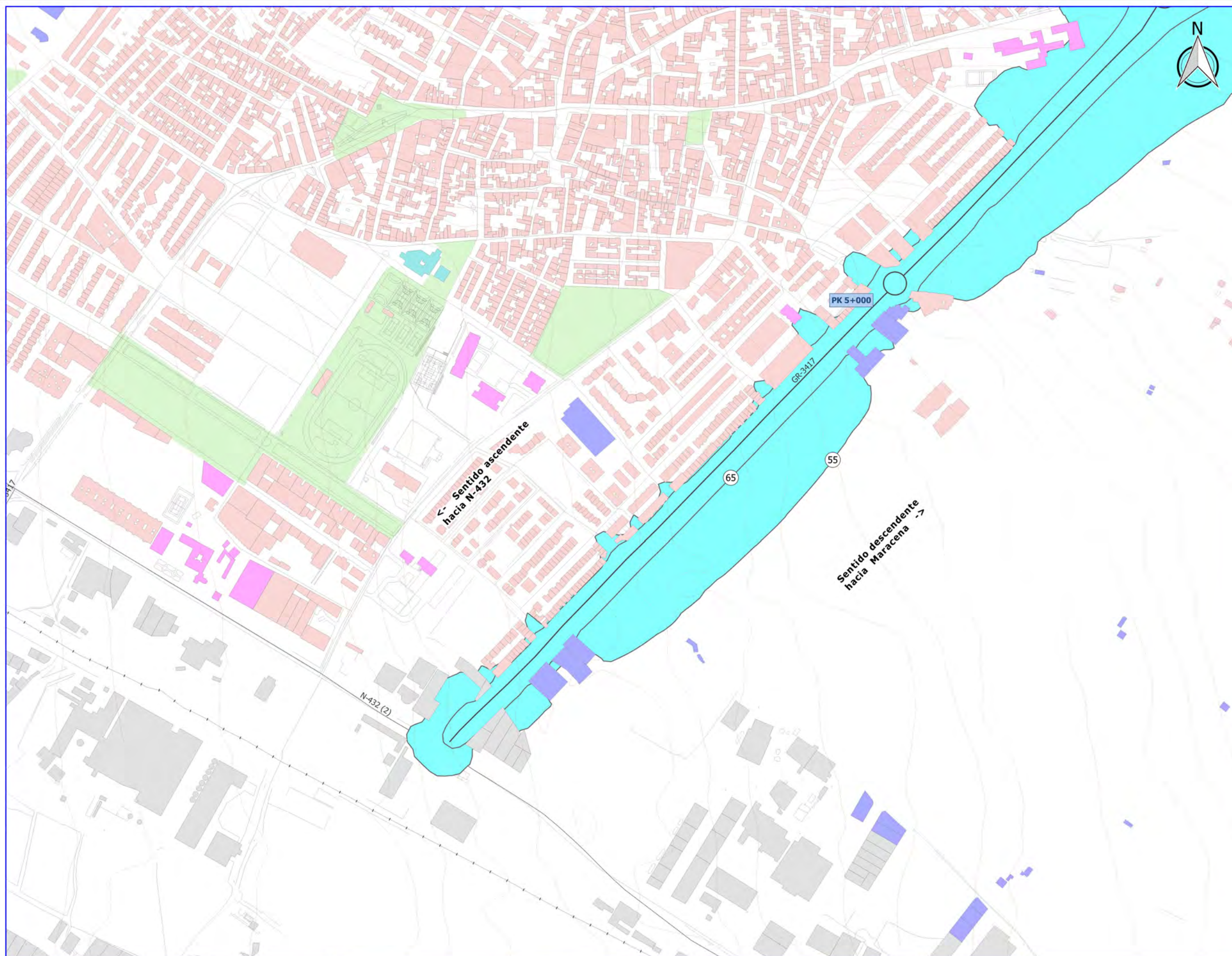
Expediente: **2015/25/0066**

Escala: **1:5.000**
Formato original UNE-A3

Plano: **GR-3417. MAPA DE NIVELES SONOROS. INDICADOR LDEN. VISTA DETALLE**

Fecha: **MAYO 2017**

Nº Plano: **7.1.4**
Hoja: **5 DE 5**



LEYENDA

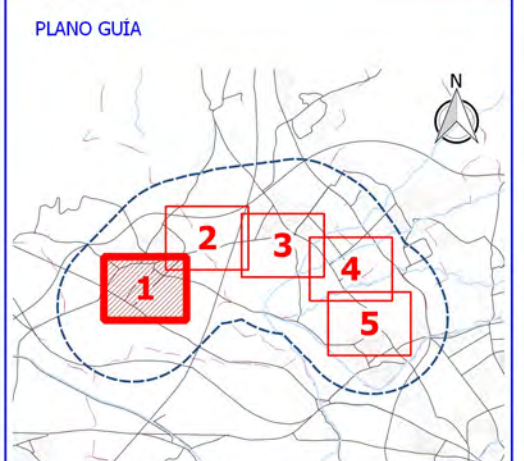
- Carretera GR-3417
- ▭ Ámbito de estudio
- Entramado urbano
- Vía ferrocarril
- Hidrografía
- Curvas de nivel
- Zonas verdes urbanas
- Término municipal

Tipología de edificaciones

- Residencial
- Docente
- Sanitario
- Cultural
- Industrial
- Recreativo
- Otros

Mapa de afectación

| Superficie expuesta | | |
|---|-------------------------------|------------------------|
| Lden (dBA) | Superficie (km ²) | |
| > 55 | 1,57 | |
| > 65 | 0,47 | |
| > 75 | 0,06 | |
| Población expuesta | | |
| Lden (dBA) | Viviendas (centenas) | Nº personas (centenas) |
| > 55 | 17 | 43 |
| > 65 | 10 | 26 |
| > 75 | 0 | 1 |
| Centros sanitarios y colegios expuestos | | |
| Lden (dBA) | Nº centros sanitarios | Nº colegios |
| > 55 | 0 | 2 |
| > 65 | 0 | 1 |
| > 75 | 0 | 0 |



Ciente:  **Diputación de Granada**
Delegación de Obras Públicas y vivienda
Avanzamos juntos

Empresa consultora:  **S2 SINCOSUR**

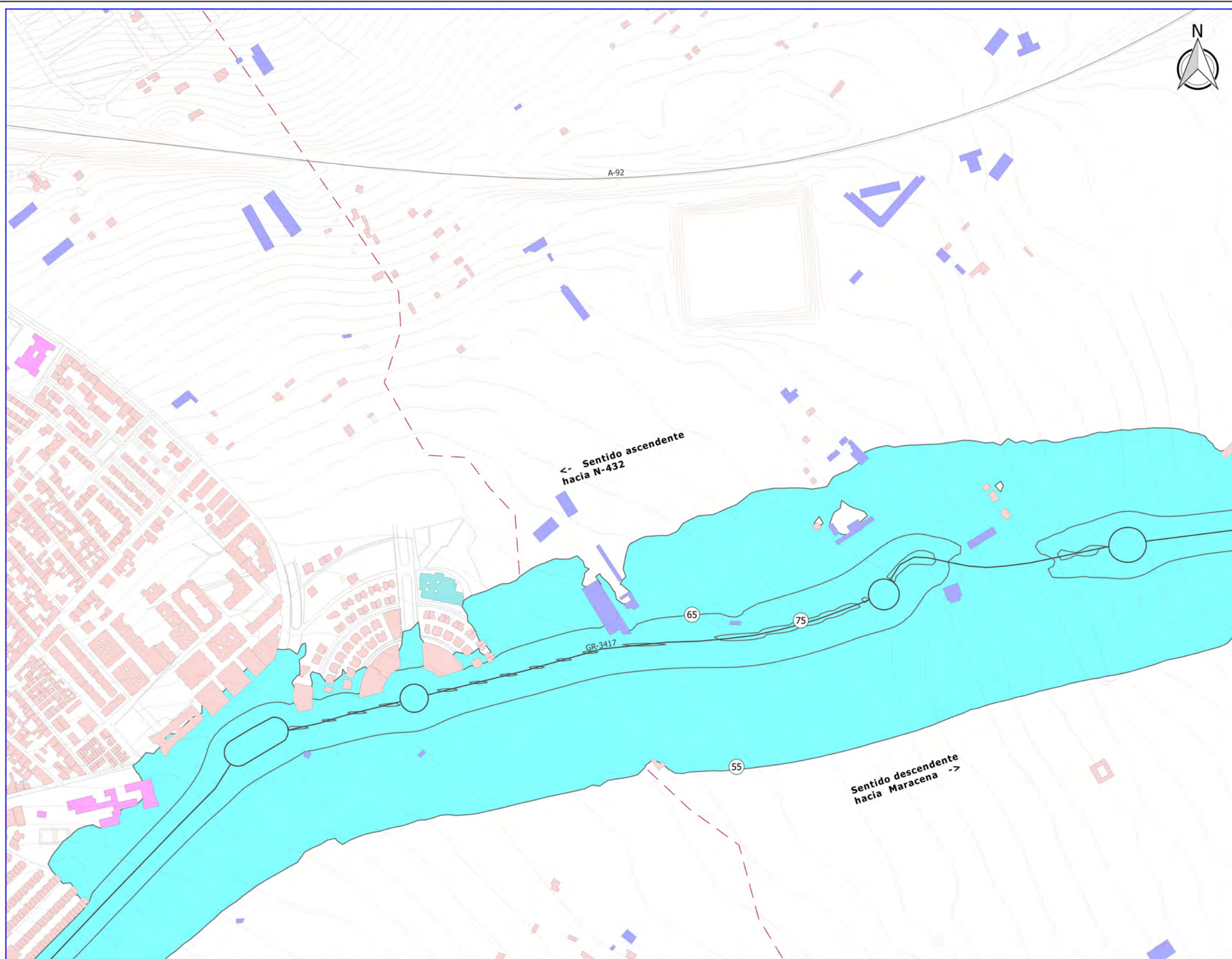
Título del proyecto: **ELABORACIÓN DE MAPA ESTRATÉGICO DE RUIDOS EN VARIAS CARRETERAS DE LA RED PROVINCIAL**

Expediente: **2015/25/0066**

Escala: **1:5.000**
Formato original UNE-A3

Plano: **GR-3417. MAPA AFECTACIÓN. VISTA DETALLE**

| | |
|-----------|----------|
| Fecha | Nº Plano |
| MAYO 2017 | 7.2 |
| Revisión | Hoja |
| 1 | 1 DE 5 |

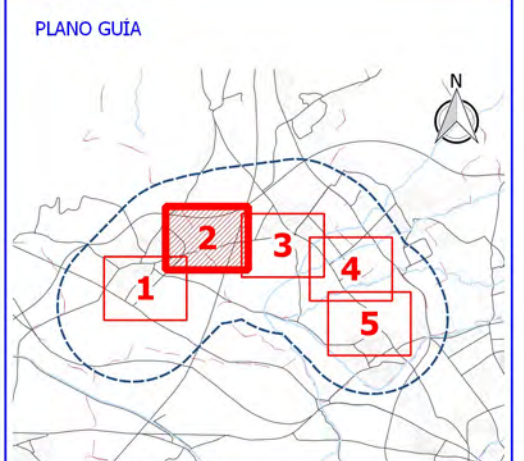


- LEYENDA**
- Carretera GR-3417
 - ▭ Ámbito de estudio
 - Entramado urbano
 - Vía ferrocarril
 - Hidrografía
 - Curvas de nivel
 - Zonas verdes urbanas
 - Término municipal

- Tipología de edificaciones**
- Residencial
 - Docente
 - Sanitario
 - Cultural
 - Industrial
 - Recreativo
 - Otros

■ Mapa de afectación

| Superficie expuesta | | |
|---|-------------------------------|------------------------|
| Lden (dBA) | Superficie (km ²) | |
| > 55 | 1,57 | |
| > 65 | 0,47 | |
| > 75 | 0,06 | |
| Población expuesta | | |
| Lden (dBA) | Viviendas (centenas) | Nº personas (centenas) |
| > 55 | 17 | 43 |
| > 65 | 10 | 26 |
| > 75 | 0 | 1 |
| Centros sanitarios y colegios expuestos | | |
| Lden (dBA) | Nº centros sanitarios | Nº colegios |
| > 55 | 0 | 2 |
| > 65 | 0 | 1 |
| > 75 | 0 | 0 |



Ciente: **Diputación de Granada**
 Delegación de Obras Públicas y vivienda
 Avanzamos juntos

Empresa consultora: **S2 SINCOSUR**

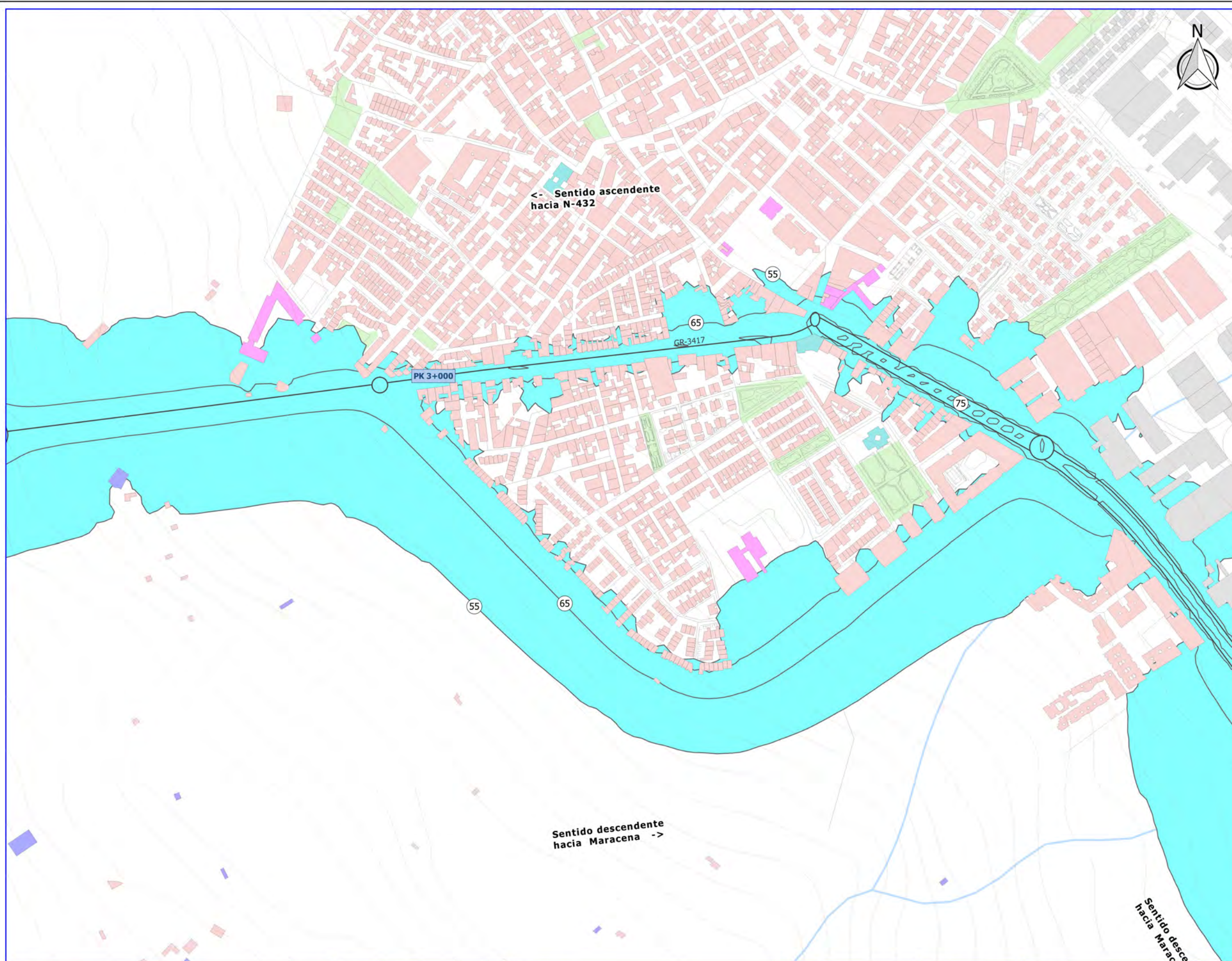
Título del proyecto: **ELABORACIÓN DE MAPA ESTRATÉGICO DE RUIDOS EN VARIAS CARRETERAS DE LA RED PROVINCIAL**

Expediente: **2015/25/0066**

Escala: **1:5.000**
 Formato original UNE-A3

Plano: **GR-3417. MAPA AFECTACIÓN. VISTA DETALLE**

Fecha: **MAYO 2017**
 Revisión: **1**
 Nº Plano: **7.2**
 Hoja: **2 DE 5**

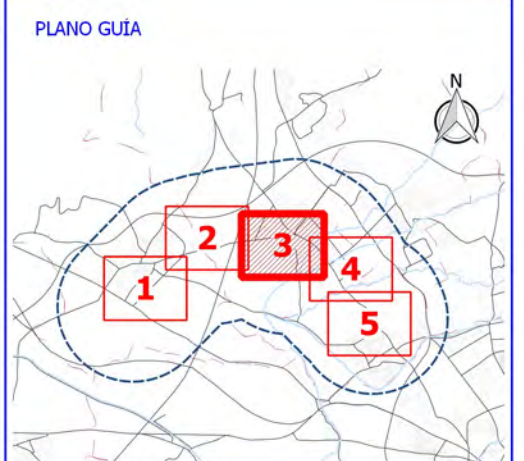


- LEYENDA**
- Carretera GR-3417
 - ▭ Ámbito de estudio
 - Entramado urbano
 - Vía ferrocarril
 - Hidrografía
 - Curvas de nivel
 - Zonas verdes urbanas
 - ▭ Término municipal

- Tipología de edificaciones**
- Residencial
 - Docente
 - Sanitario
 - Cultural
 - Industrial
 - Recreativo
 - Otros

■ Mapa de afectión

| Superficie expuesta | | |
|---|-------------------------------|------------------------|
| Lden (dBA) | Superficie (km ²) | |
| > 55 | 1,57 | |
| > 65 | 0,47 | |
| > 75 | 0,06 | |
| Población expuesta | | |
| Lden (dBA) | Viviendas (centenas) | Nº personas (centenas) |
| > 55 | 17 | 43 |
| > 65 | 10 | 26 |
| > 75 | 0 | 1 |
| Centros sanitarios y colegios expuestos | | |
| Lden (dBA) | Nº centros sanitarios | Nº colegios |
| > 55 | 0 | 2 |
| > 65 | 0 | 1 |
| > 75 | 0 | 0 |



Ciente:  **Diputación de Granada**
Delegación de Obras Públicas y vivienda
Avanzamos juntos

Empresa consultora:  **S2 SINCOSUR**

Título del proyecto: **ELABORACIÓN DE MAPA ESTRATÉGICO DE RUIDOS EN VARIAS CARRETERAS DE LA RED PROVINCIAL**

Expediente: **2015/25/0066**

Escala: **1:5.000**
Formato original UNE-A3

Plano: **GR-3417. MAPA AFECIÓN. VISTA DETALLE**

| | |
|-----------|----------|
| Fecha | Nº Plano |
| MAYO 2017 | 7.2 |
| Revisión | Hoja |
| 1 | 3 DE 5 |



LEYENDA

- Carretera GR-3417
- Ámbito de estudio
- Entramado urbano
- Vía ferrocarril
- Hidrografía
- Curvas de nivel
- Zonas verdes urbanas
- Término municipal

Tipología de edificaciones

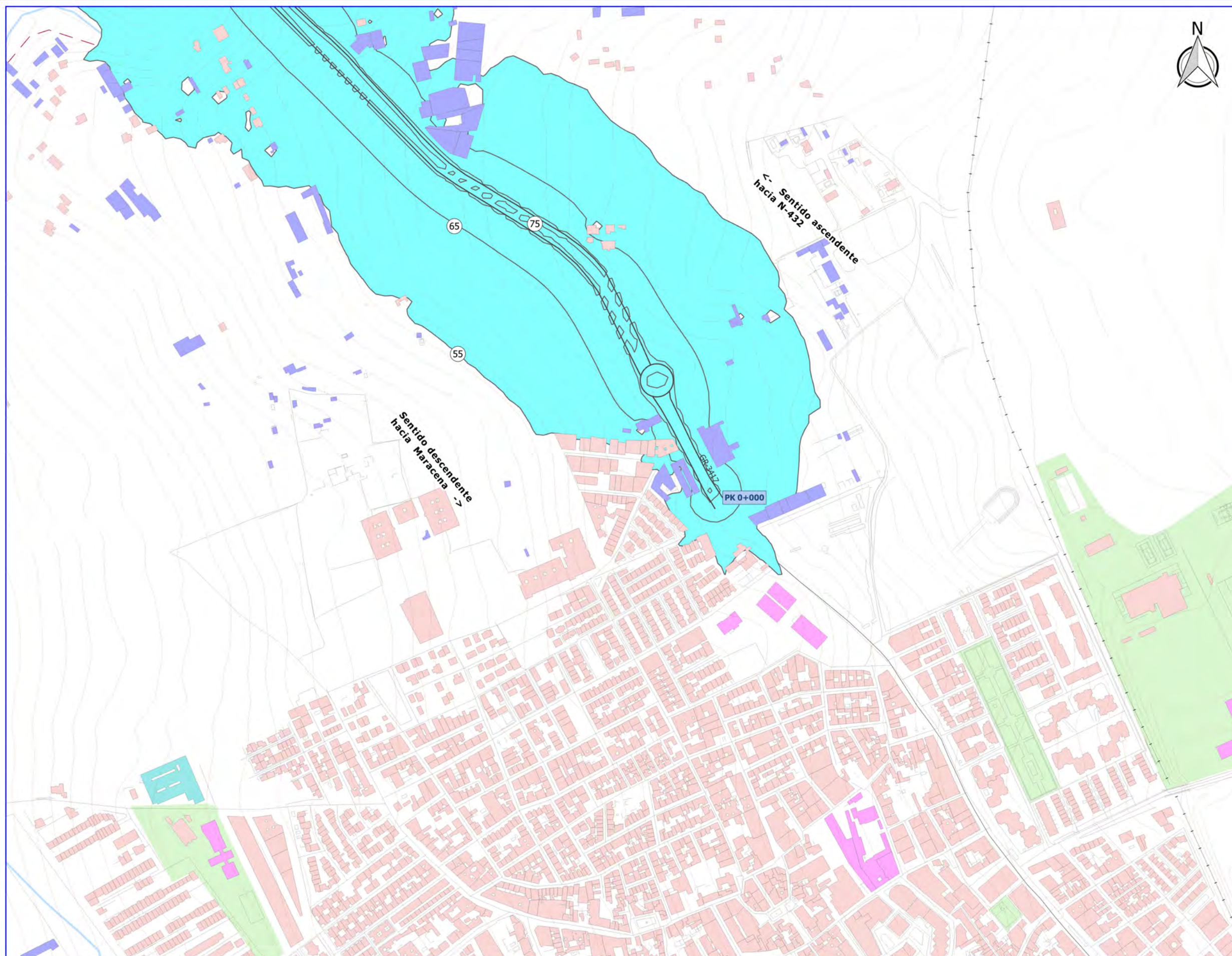
- Residencial
- Docente
- Sanitario
- Cultural
- Industrial
- Recreativo
- Otros

Mapa de afectación

| Superficie expuesta | | |
|---|-------------------------------|------------------------|
| Lden (dBA) | Superficie (km ²) | |
| > 55 | 1,57 | |
| > 65 | 0,47 | |
| > 75 | 0,06 | |
| Población expuesta | | |
| Lden (dBA) | Viviendas (centenas) | Nº personas (centenas) |
| > 55 | 17 | 43 |
| > 65 | 10 | 26 |
| > 75 | 0 | 1 |
| Centros sanitarios y colegios expuestos | | |
| Lden (dBA) | Nº centros sanitarios | Nº colegios |
| > 55 | 0 | 2 |
| > 65 | 0 | 1 |
| > 75 | 0 | 0 |

PLANO GUÍA





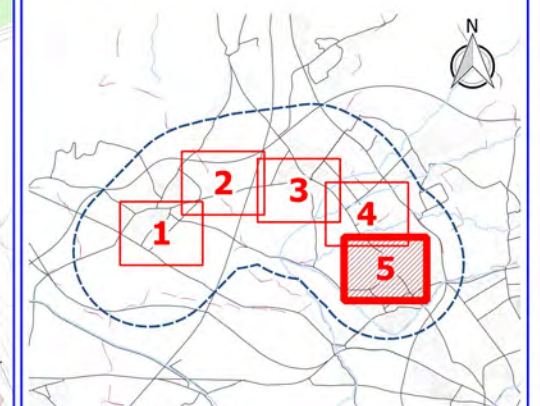
- LEYENDA**
- Carretera GR-3417
 - ▭ Ámbito de estudio
 - Entramado urbano
 - Vía ferrocarril
 - Hidrografía
 - Curvas de nivel
 - Zonas verdes urbanas
 - ▭ Término municipal

- Tipología de edificaciones**
- Residencial
 - Docente
 - Sanitario
 - Cultural
 - Industrial
 - Recreativo
 - Otros

■ Mapa de afectación

| Superficie expuesta | | |
|---|-------------------------------|------------------------|
| Lden (dBA) | Superficie (km ²) | |
| > 55 | 1,57 | |
| > 65 | 0,47 | |
| > 75 | 0,06 | |
| Población expuesta | | |
| Lden (dBA) | Viviendas (centenas) | Nº personas (centenas) |
| > 55 | 17 | 43 |
| > 65 | 10 | 26 |
| > 75 | 0 | 1 |
| Centros sanitarios y colegios expuestos | | |
| Lden (dBA) | Nº centros sanitarios | Nº colegios |
| > 55 | 0 | 2 |
| > 65 | 0 | 1 |
| > 75 | 0 | 0 |

PLANO GUÍA



Ciente:  **Diputación de Granada**
Delegación de Obras Públicas y vivienda
Avanzamos juntos

Empresa consultora:  **S2 SINCOSUR**

Título del proyecto: **ELABORACIÓN DE MAPA ESTRATÉGICO DE RUIDOS EN VARIAS CARRETERAS DE LA RED PROVINCIAL**

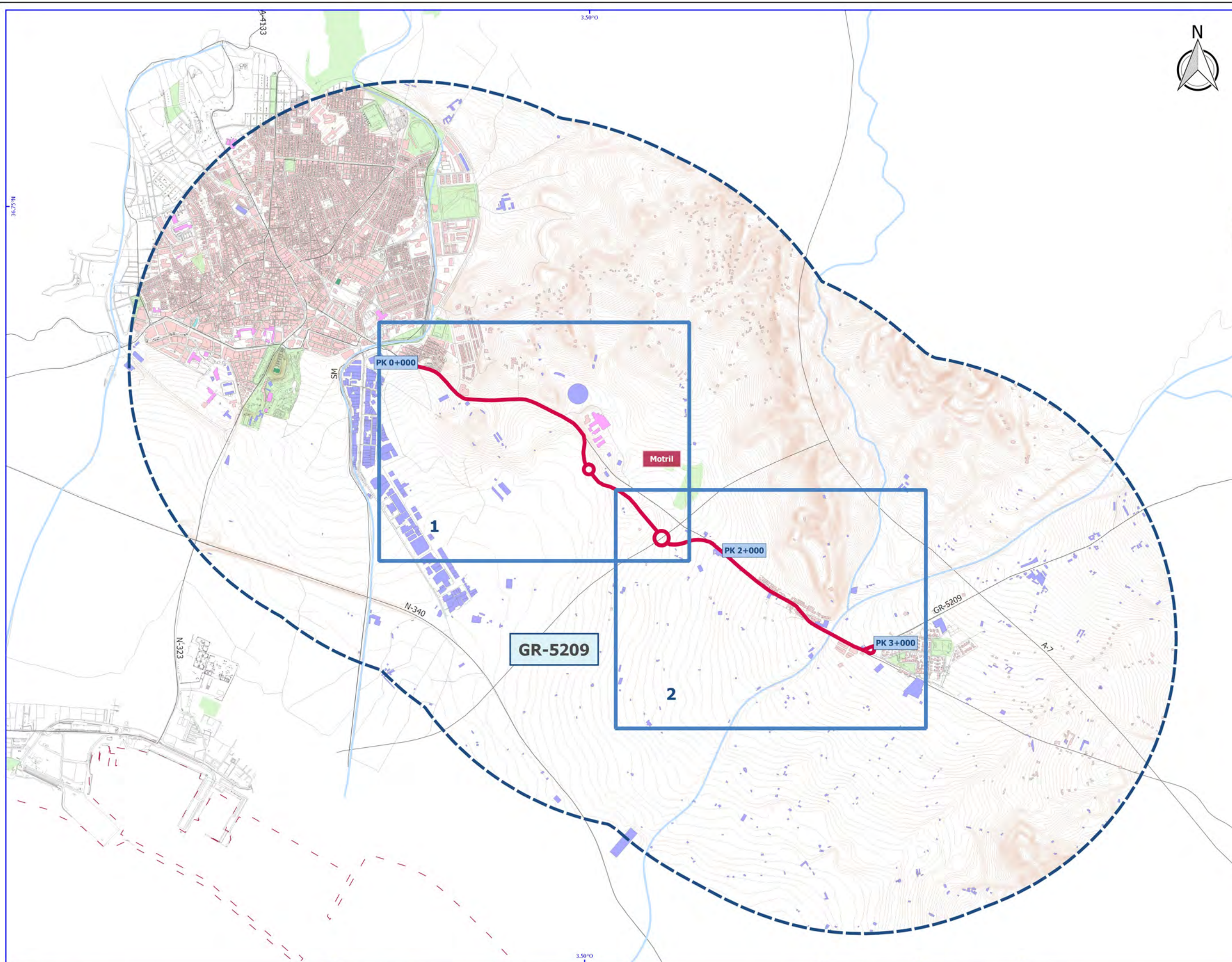
Expediente: **2015/25/0066**

Escala: **1:5.000**
Formato original UNE-A3

Plano: **GR-3417. MAPA AFECTACIÓN. VISTA DETALLE**

Fecha: **MAYO 2017**
Revisión: **1**

Nº Plano: **7.2**
Hoja: **5 DE 5**



LEYENDA

- Carretera GR-5209
- Ámbito de estudio
- Via ferrocarril
- Hidrografía
- Entramado urbano
- Curvas de nivel
- Zonas verdes urbanas
- Término municipal
- Distribución de vistas detalle

Tipología de edificaciones

- Residencial
- Docente
- Sanitario
- Cultural
- Industrial
- Recreativo
- Otros

PLANO GUÍA



Ciente: **Diputación de Granada**
Delegación de Obras Públicas y vivienda
Avanzamos junt@s

Empresa consultora: **SINCOSUR**

Título del proyecto: **ELABORACIÓN DE MAPA ESTRATÉGICO DE RUIDOS EN VARIAS CARRETERAS DE LA RED PROVINCIAL**

Expediente: 2015/25/0066

Escala: 1:20.000
Formato original UNE-A3

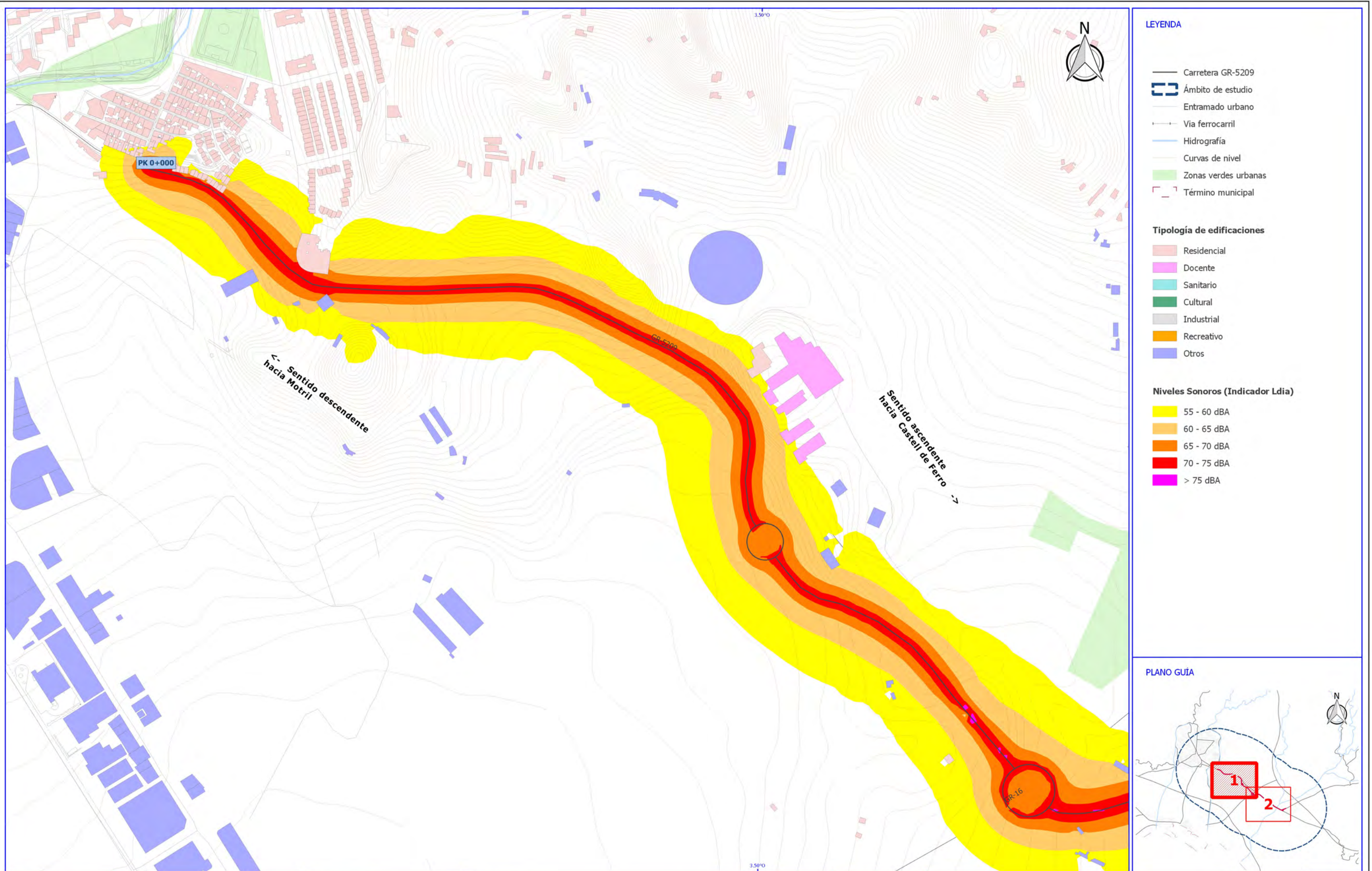
Plano: GR-5209. VISTA GENERAL

Fecha MAYO 2017

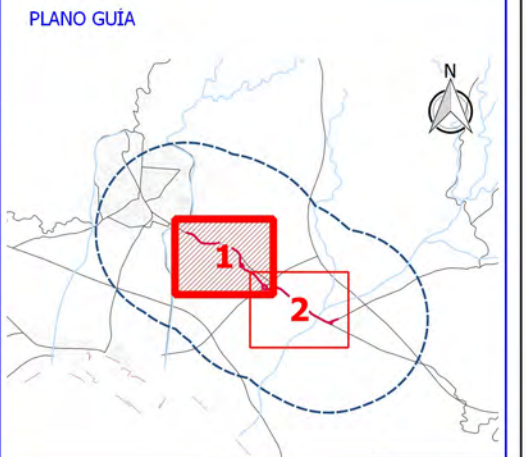
Nº Plano 8

Revisión 1

Hoja 1



- LEYENDA**
- Carretera GR-5209
 - ▭ Ámbito de estudio
 - Entramado urbano
 - Vía ferrocarril
 - Hidrografía
 - Curvas de nivel
 - Zonas verdes urbanas
 - Término municipal
- Tipología de edificaciones**
- Residencial
 - Docente
 - Sanitario
 - Cultural
 - Industrial
 - Recreativo
 - Otros
- Niveles Sonoros (Indicador Ldia)**
- 55 - 60 dBA
 - 60 - 65 dBA
 - 65 - 70 dBA
 - 70 - 75 dBA
 - > 75 dBA



Ciente: **Diputación de Granada**
 Delegación de Obras Públicas y vivienda
 Avanzamos juntos

Empresa consultora: **S2 SINCOSUR**

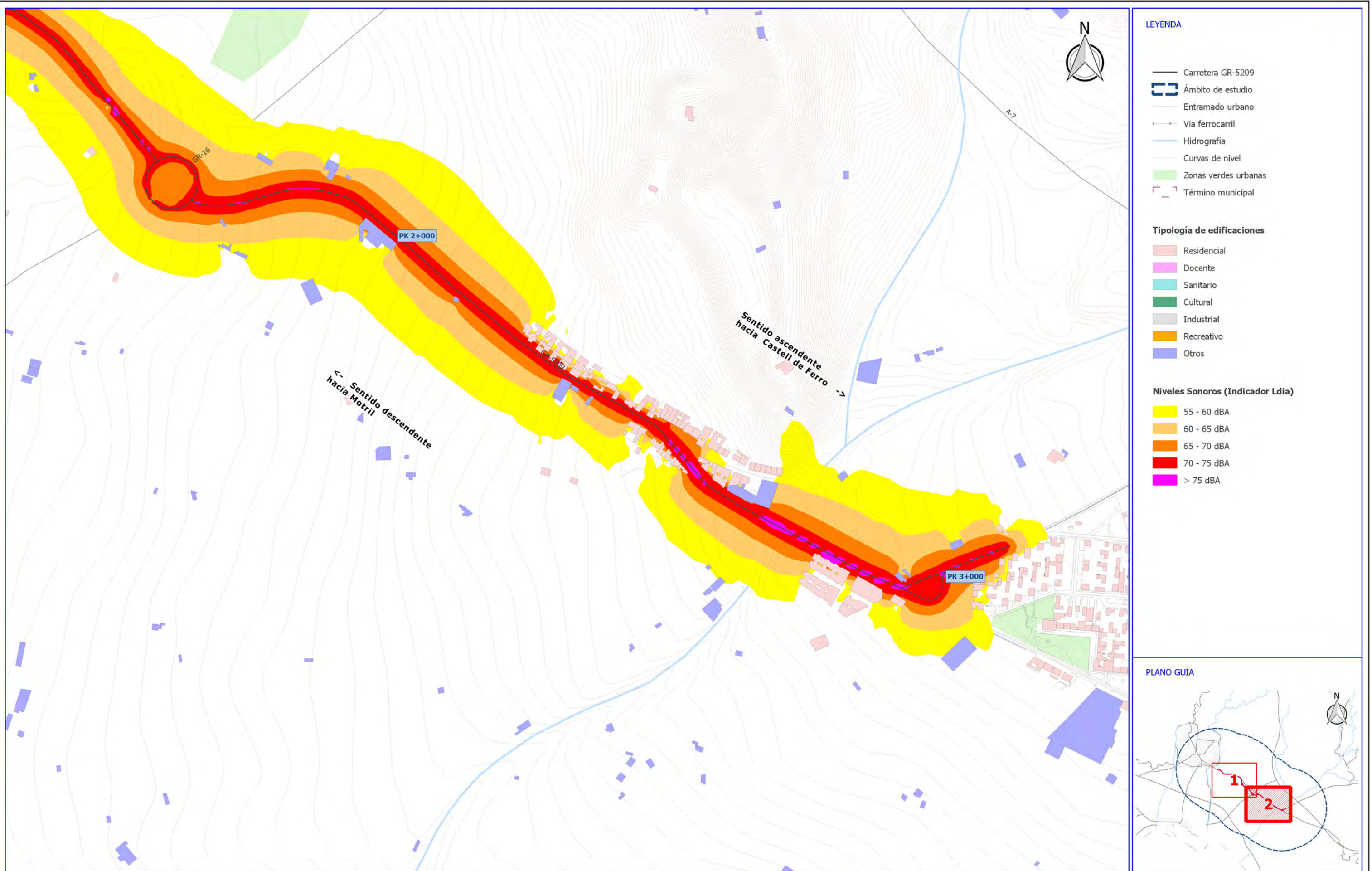
Título del proyecto: **ELABORACIÓN DE MAPA ESTRATÉGICO DE RUIDOS EN VARIAS CARRETERAS DE LA RED PROVINCIAL**

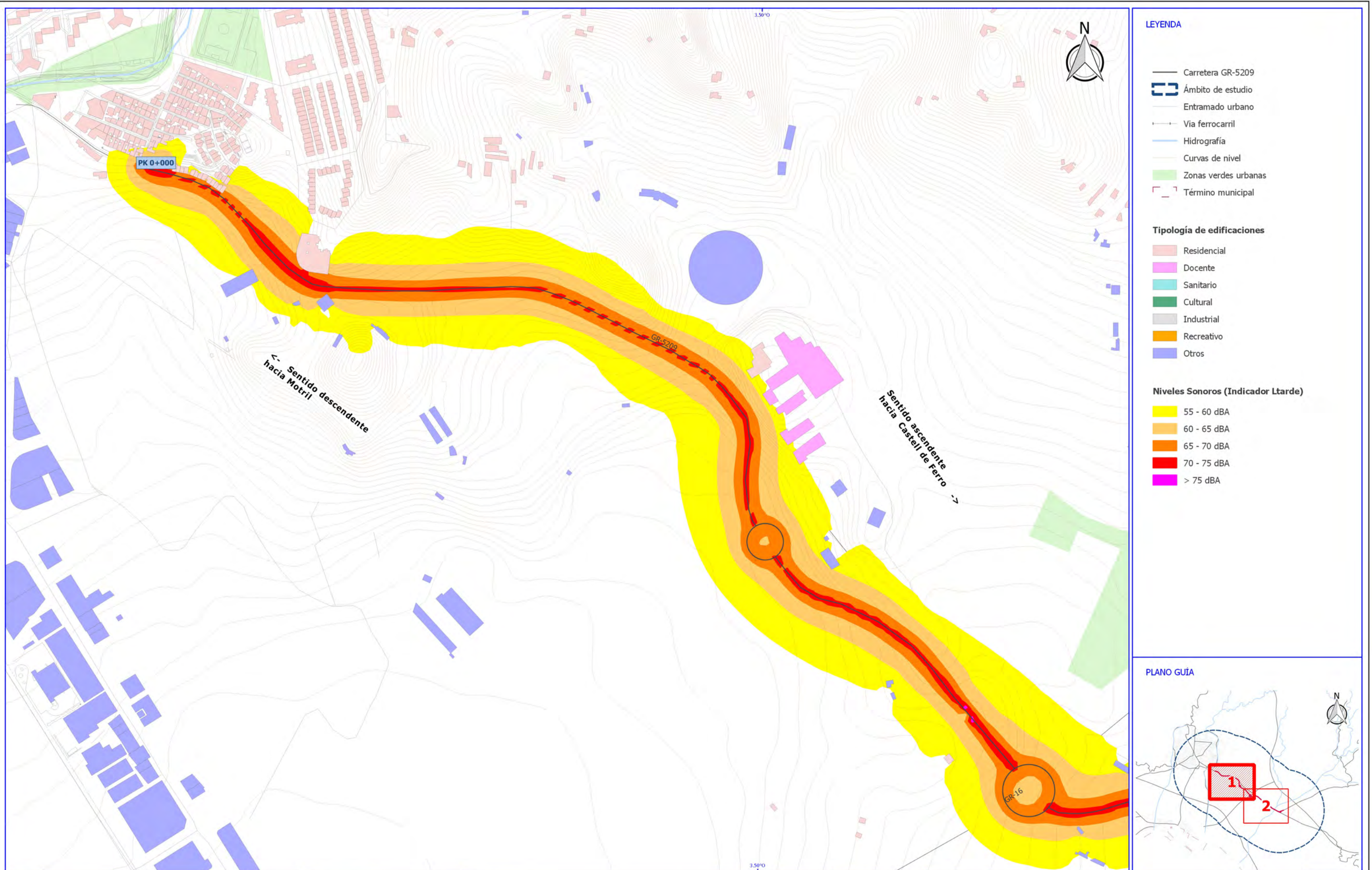
Expediente: **2015/25/0066**

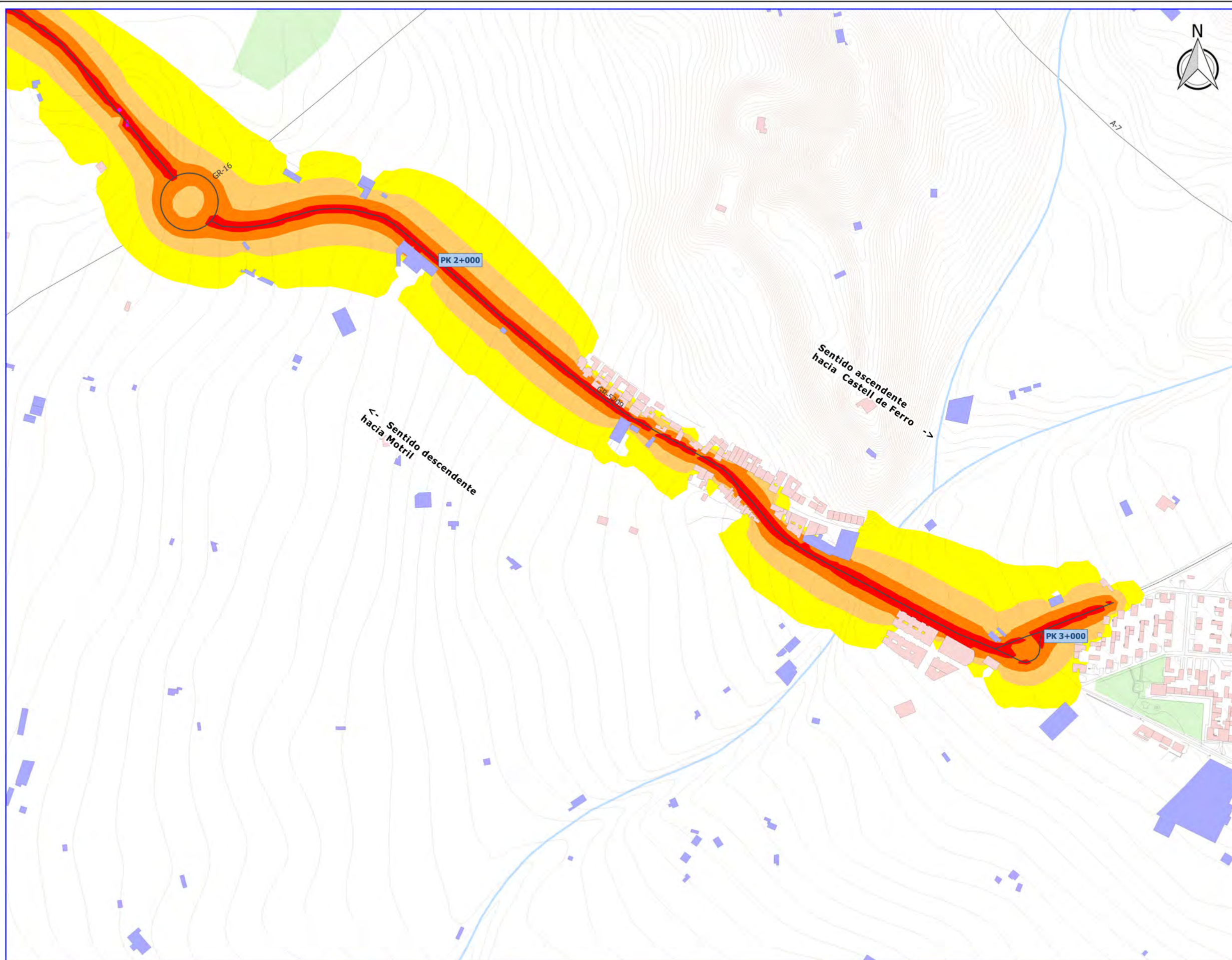
Escala: **1:5.000**
 Formato original UNE-A3

Plano: **GR-5209. MAPA DE NIVELES SONOROS. INDICADOR LDIA. VISTA DETALLE**

| | |
|-----------|----------|
| Fecha | Nº Plano |
| MAYO 2017 | 8.1.1 |
| Revisión | Hoja |
| 1 | 1 DE 2 |







LEYENDA

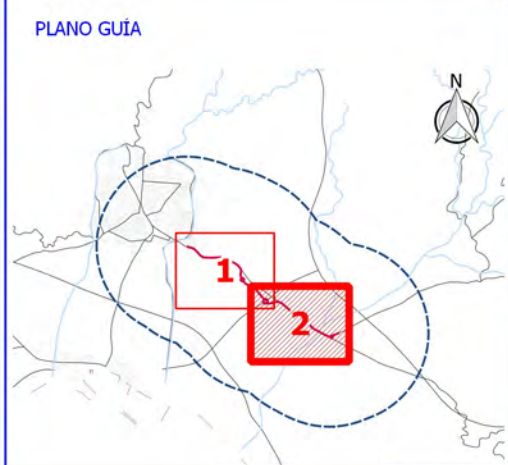
- Carretera GR-5209
- ▭ Ámbito de estudio
- Entramado urbano
- Vía ferrocarril
- Hidrografía
- Curvas de nivel
- Zonas verdes urbanas
- ▭ Término municipal

Tipología de edificaciones

- Residencial
- Docente
- Sanitario
- Cultural
- Industrial
- Recreativo
- Otros

Niveles Sonoros (Indicador Ltarde)

- 55 - 60 dBA
- 60 - 65 dBA
- 65 - 70 dBA
- 70 - 75 dBA
- > 75 dBA



Ciente:  **Diputación de Granada**
Delegación de Obras Públicas y vivienda
Avanzamos juntos

Empresa consultora:  **S2 SINCOSUR**

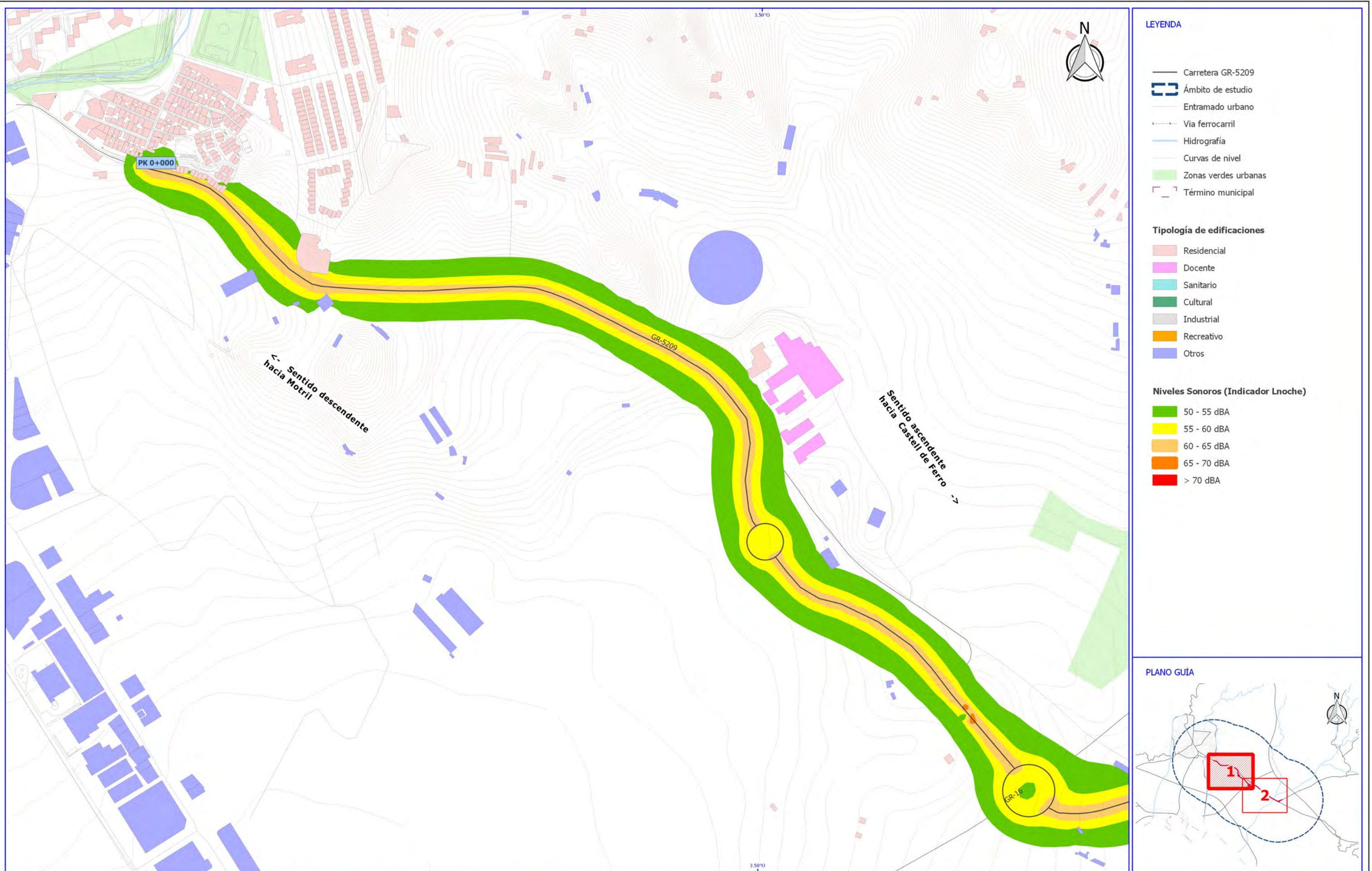
Título del proyecto: **ELABORACIÓN DE MAPA ESTRATÉGICO DE RUIDOS EN VARIAS CARRETERAS DE LA RED PROVINCIAL**

Expediente: **2015/25/0066**

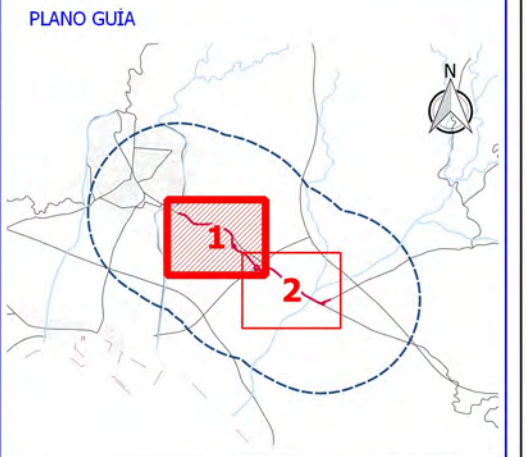
Escala: **1:5.000**
Formato original UNE-A3

Plano: **GR-5209. MAPA DE NIVELES SONOROS. INDICADOR L TARDE. VISTA DETALLE**

| | |
|-----------|----------|
| Fecha | Nº Plano |
| MAYO 2017 | 8.1.2 |
| Revisión | Hoja |
| 1 | 2 DE 2 |



- LEYENDA**
- Carretera GR-5209
 - ▭ Ámbito de estudio
 - Entramado urbano
 - Vía ferrocarril
 - Hidrografía
 - Curvas de nivel
 - Zonas verdes urbanas
 - Término municipal
- Tipología de edificaciones**
- Residencial
 - Docente
 - Sanitario
 - Cultural
 - Industrial
 - Recreativo
 - Otros
- Niveles Sonoros (Indicador Lnoche)**
- 50 - 55 dBA
 - 55 - 60 dBA
 - 60 - 65 dBA
 - 65 - 70 dBA
 - > 70 dBA



Ciente:  **Diputación de Granada**
Delegación de Obras Públicas y vivienda
Avanzamos juntos

Empresa consultora:  **S2 SINCOSUR**

Título del proyecto: **ELABORACIÓN DE MAPA ESTRATÉGICO DE RUIDOS EN VARIAS CARRETERAS DE LA RED PROVINCIAL**

Expediente: **2015/25/0066**

Escala: **1:5.000**
Formato original UNE-A3

Plano: **GR-5209. MAPA DE NIVELES SONOROS. INDICADOR LNOCHE. VISTA DETALLE**

| | |
|-----------|----------|
| Fecha | Nº Plano |
| MAYO 2017 | 8.1.3 |
| Revisión | Hoja |
| 1 | 1 DE 2 |



LEYENDA

- Carretera GR-5209
- Ámbito de estudio
- Entramado urbano
- Vía ferrocarril
- Hidrografía
- Curvas de nivel
- Zonas verdes urbanas
- Término municipal

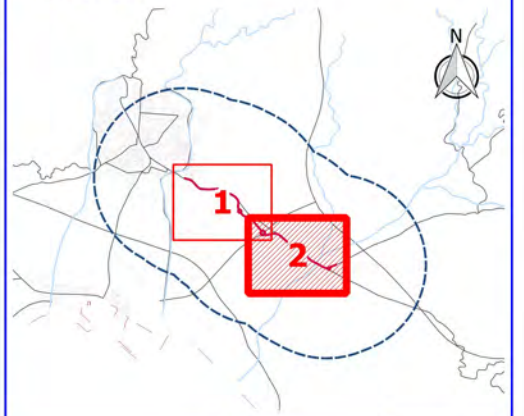
Tipología de edificaciones

- Residencial
- Docente
- Sanitario
- Cultural
- Industrial
- Recreativo
- Otros

Niveles Sonoros (Indicador Lnoche)

- 50 - 55 dBA
- 55 - 60 dBA
- 60 - 65 dBA
- 65 - 70 dBA
- > 70 dBA

PLANO GUÍA



Ciente: **Diputación de Granada**
Delegación de Obras Públicas y vivienda
Avanzamos juntos

Empresa consultora: **S2 SINCOSUR**

Título del proyecto: **ELABORACIÓN DE MAPA ESTRATÉGICO DE RUIDOS EN VARIAS CARRETERAS DE LA RED PROVINCIAL**

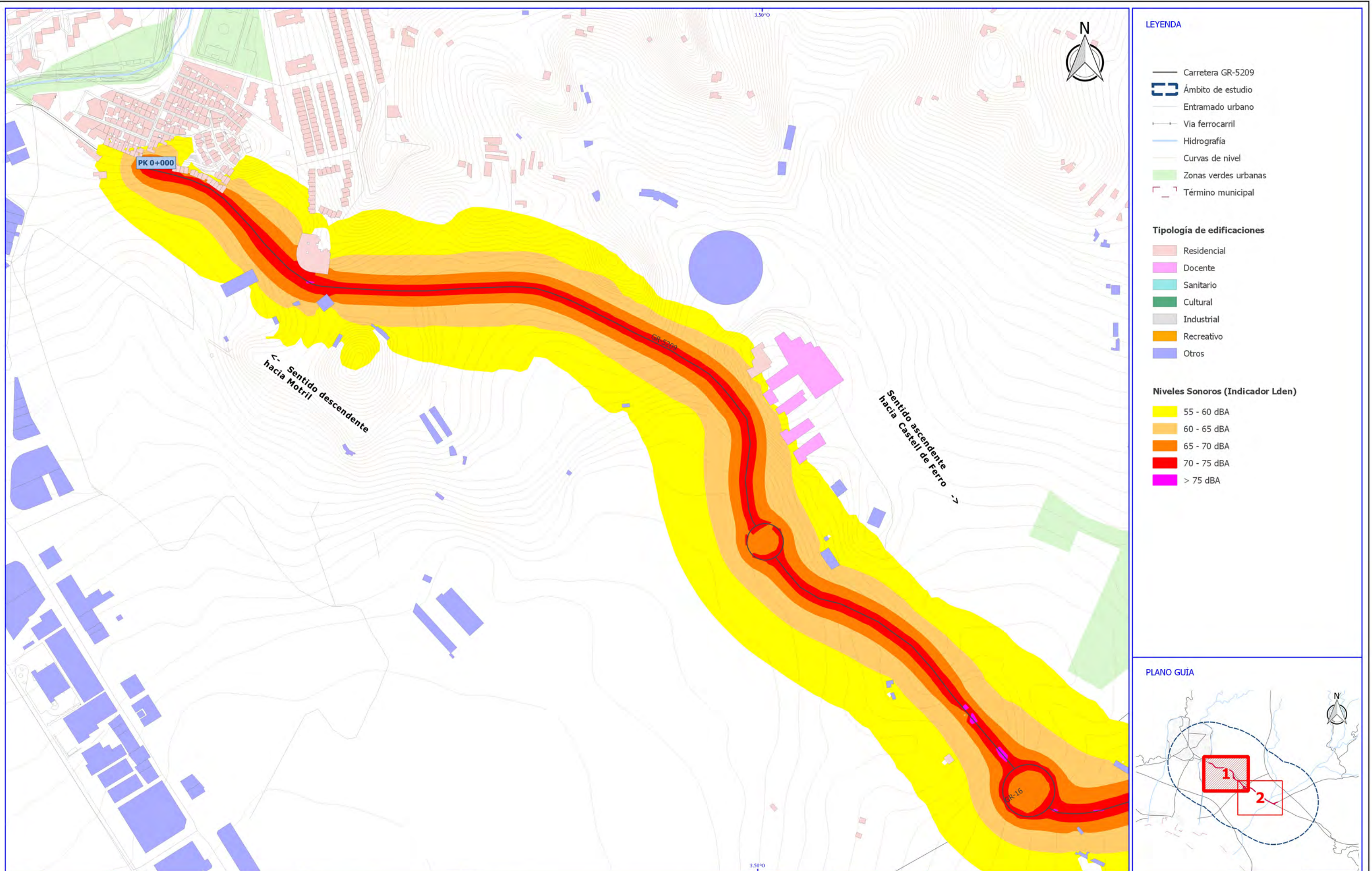
Expediente: 2015/25/0066

Escala: 1:5.000
 Formato original UNE-A3

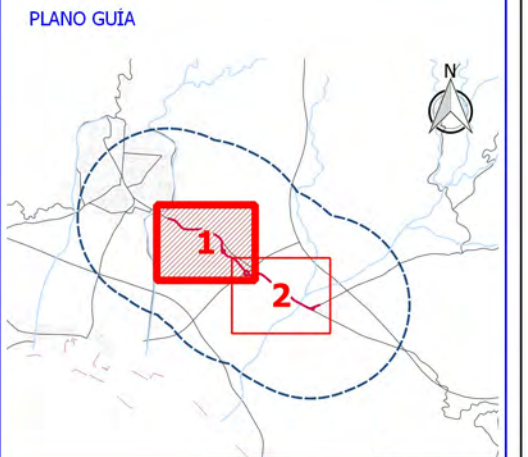
Plano: GR-5209. MAPA DE NIVELES SONOROS. INDICADOR LNOCHE. VISTA DETALLE

Fecha: MAYO 2017
 Revisión: 1

Nº Plano: 8.1.3
 Hoja: 2 DE 2



- LEYENDA**
- Carretera GR-5209
 - ▭ Ámbito de estudio
 - Entramado urbano
 - Vía ferrocarril
 - Hidrografía
 - Curvas de nivel
 - Zonas verdes urbanas
 - Término municipal
- Tipología de edificaciones**
- Residencial
 - Docente
 - Sanitario
 - Cultural
 - Industrial
 - Recreativo
 - Otros
- Niveles Sonoros (Indicador Lden)**
- 55 - 60 dBA
 - 60 - 65 dBA
 - 65 - 70 dBA
 - 70 - 75 dBA
 - > 75 dBA



Ciente:  **Diputación de Granada**
Delegación de Obras Públicas y vivienda
Avanzamos juntos

Empresa consultora:  **S2 SINCOSUR**

Título del proyecto: **ELABORACIÓN DE MAPA ESTRATÉGICO DE RUIDOS EN VARIAS CARRETERAS DE LA RED PROVINCIAL**

Expediente: **2015/25/0066**

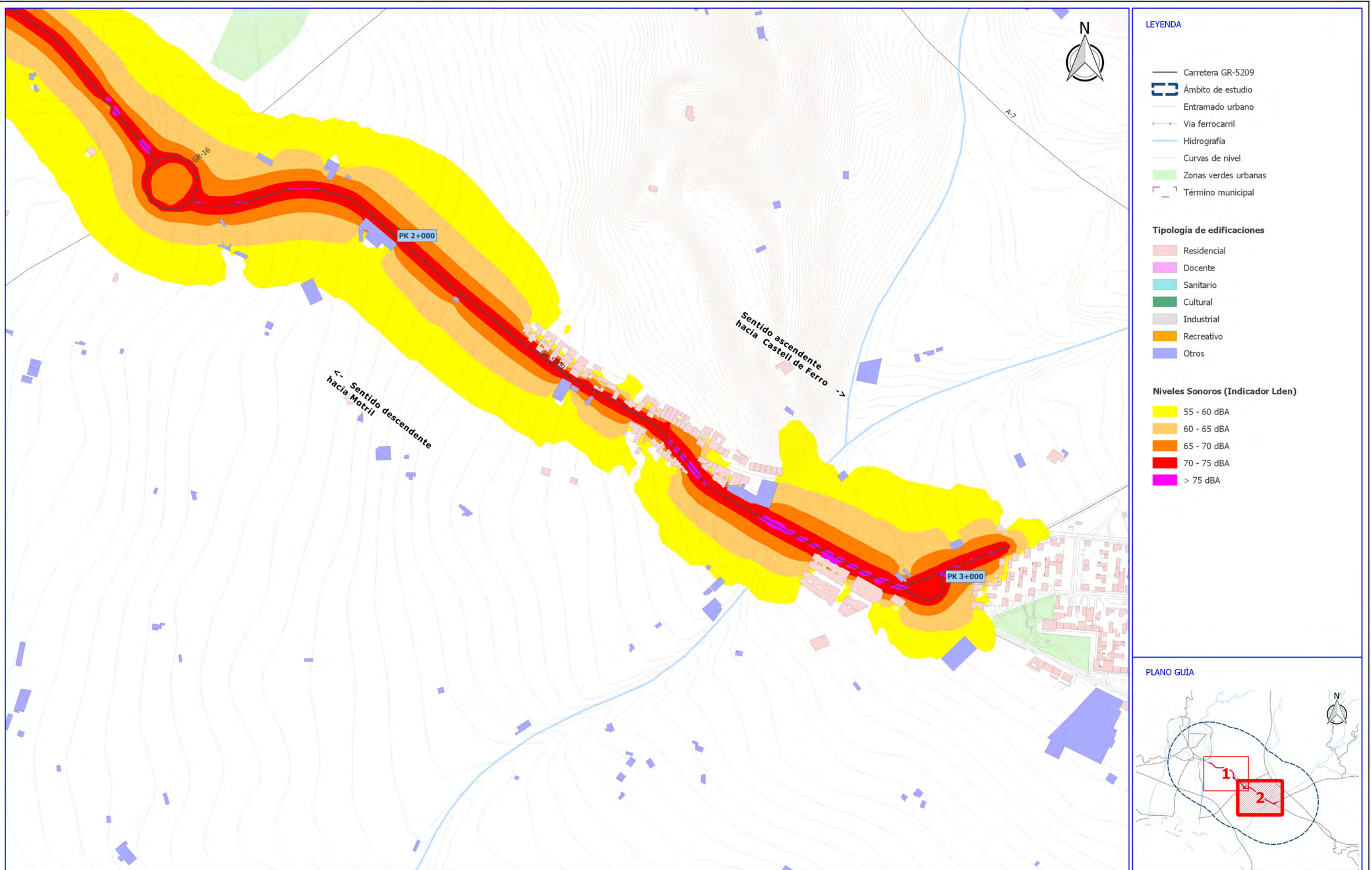
Escala: **1:5.000**
Formato original UNE-A3

Plano: **GR-5209. MAPA DE NIVELES SONOROS. INDICADOR Lden. VISTA DETALLE**

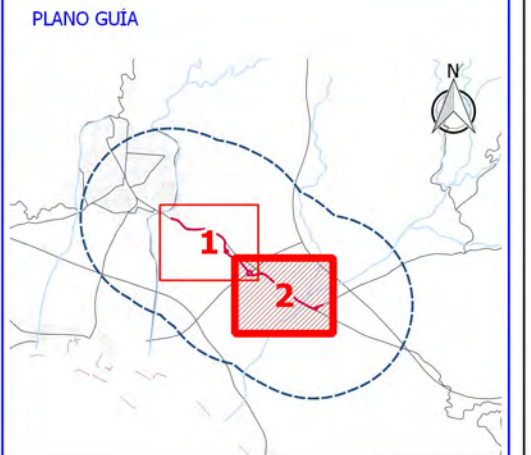
Fecha: **MAYO 2017**

Nº Plano: **8.1.4**
Hoja: **1 DE 2**

Revisión: **1**



- LEYENDA**
- Carretera GR-5209
 - ▭ Ámbito de estudio
 - Entramado urbano
 - Vía ferroviaria
 - Hidrografía
 - Curvas de nivel
 - Zonas verdes urbanas
 - ▭ Término municipal
- Tipología de edificaciones**
- Residencial
 - Docente
 - Sanitario
 - Cultural
 - Industrial
 - Recreativo
 - Otros
- Niveles Sonoros (Indicador Lden)**
- 55 - 60 dBA
 - 60 - 65 dBA
 - 65 - 70 dBA
 - 70 - 75 dBA
 - > 75 dBA



Ciente:  **Diputación de Granada**
Delegación de Obras Públicas y vivienda
Avanzamos juntos

Empresa consultora:  **S2 SINCOSUR**

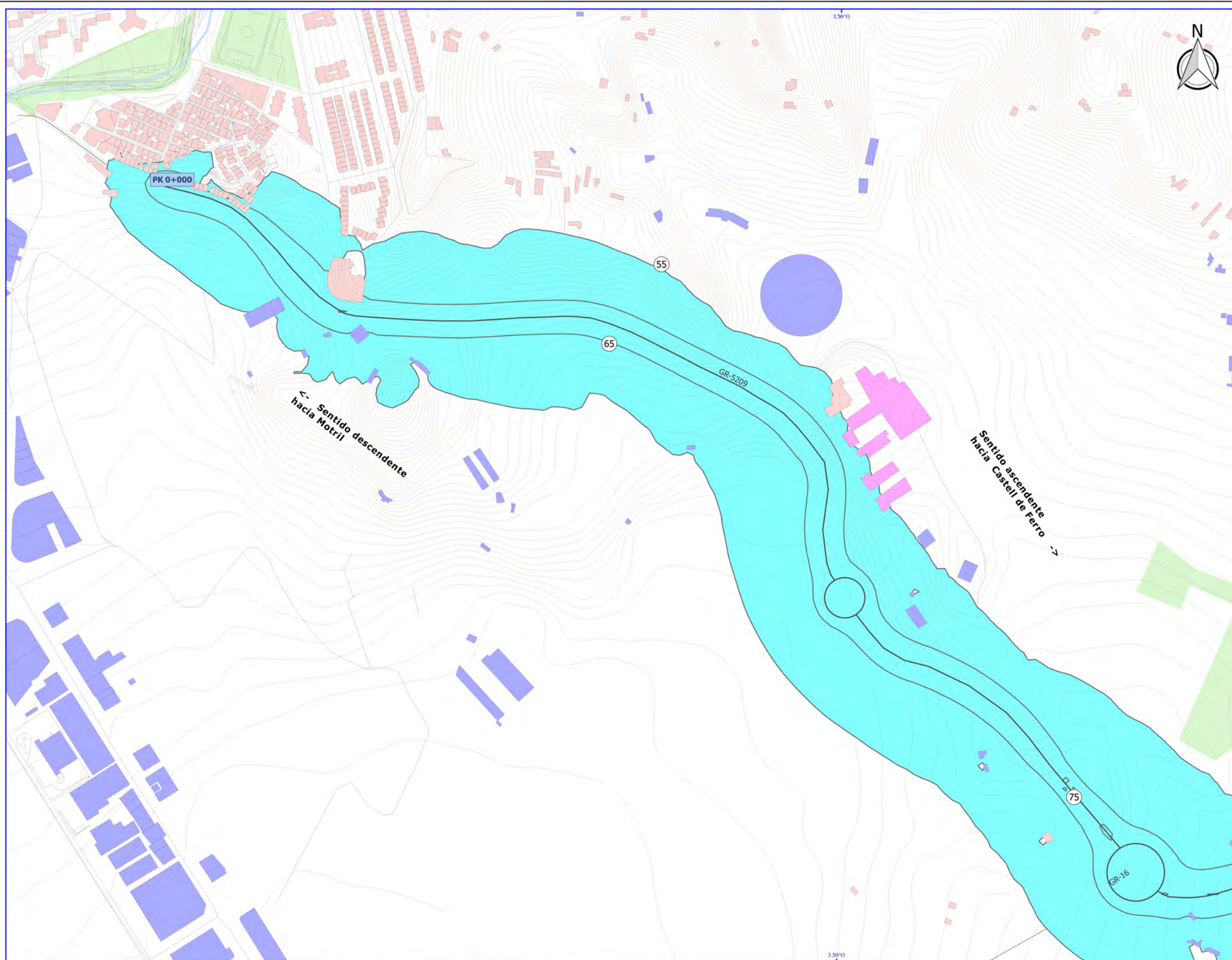
Título del proyecto: **ELABORACIÓN DE MAPA ESTRATÉGICO DE RUIDOS EN VARIAS CARRETERAS DE LA RED PROVINCIAL**

Expediente: **2015/25/0066**

Escala: **1:5.000**
Formato original UNE-A3

Plano: **GR-5209. MAPA DE NIVELES SONOROS. INDICADOR LDEN. VISTA DETALLE**

| | |
|-----------|----------|
| Fecha | Nº Plano |
| MAYO 2017 | 8.1.4 |
| Revisión | Hoja |
| 1 | 2 DE 2 |



LEYENDA

- Carretera GR-5209
- Ámbito de estudio
- Entramado urbano
- Vía ferrocarril
- Hidrografía
- Curvas de nivel
- Zonas verdes urbanas
- Término municipal

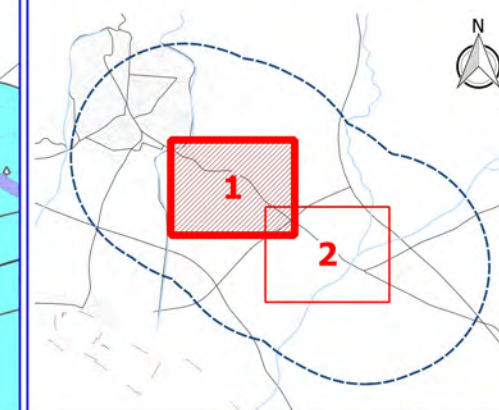
Tipología de edificaciones

- Residencial
- Docente
- Sanitario
- Cultural
- Industrial
- Recreativo
- Otros

Mapa de afectación

| Superficie expuesta | | |
|---|-------------------------------|------------------------|
| Lden (dBA) | Superficie (km ²) | |
| > 55 | 0,63 | |
| > 65 | 0,16 | |
| > 75 | 0,002 | |
| Población expuesta | | |
| Lden (dBA) | Viviendas (centenas) | Nº personas (centenas) |
| > 55 | 2 | 5 |
| > 65 | 1 | 3 |
| > 75 | 0 | 0 |
| Centros sanitarios y colegios expuestos | | |
| Lden (dBA) | Nº centros sanitarios | Nº colegios |
| > 55 | 0 | 2 |
| > 65 | 0 | 0 |
| > 75 | 0 | 0 |

PLANO GUÍA



Ciente: **Diputación de Granada**
Delegación de Obras Públicas y vivienda
Avanzamos juntos

Empresa consultora: **S2 SINCOSUR**

Título del proyecto: **ELABORACIÓN DE MAPA ESTRATÉGICO DE RUIDOS EN VARIAS CARRETERAS DE LA RED PROVINCIAL**

Expediente: **2015/25/0066**

Escala: **1:5.000**
Formato original
UNE-A3

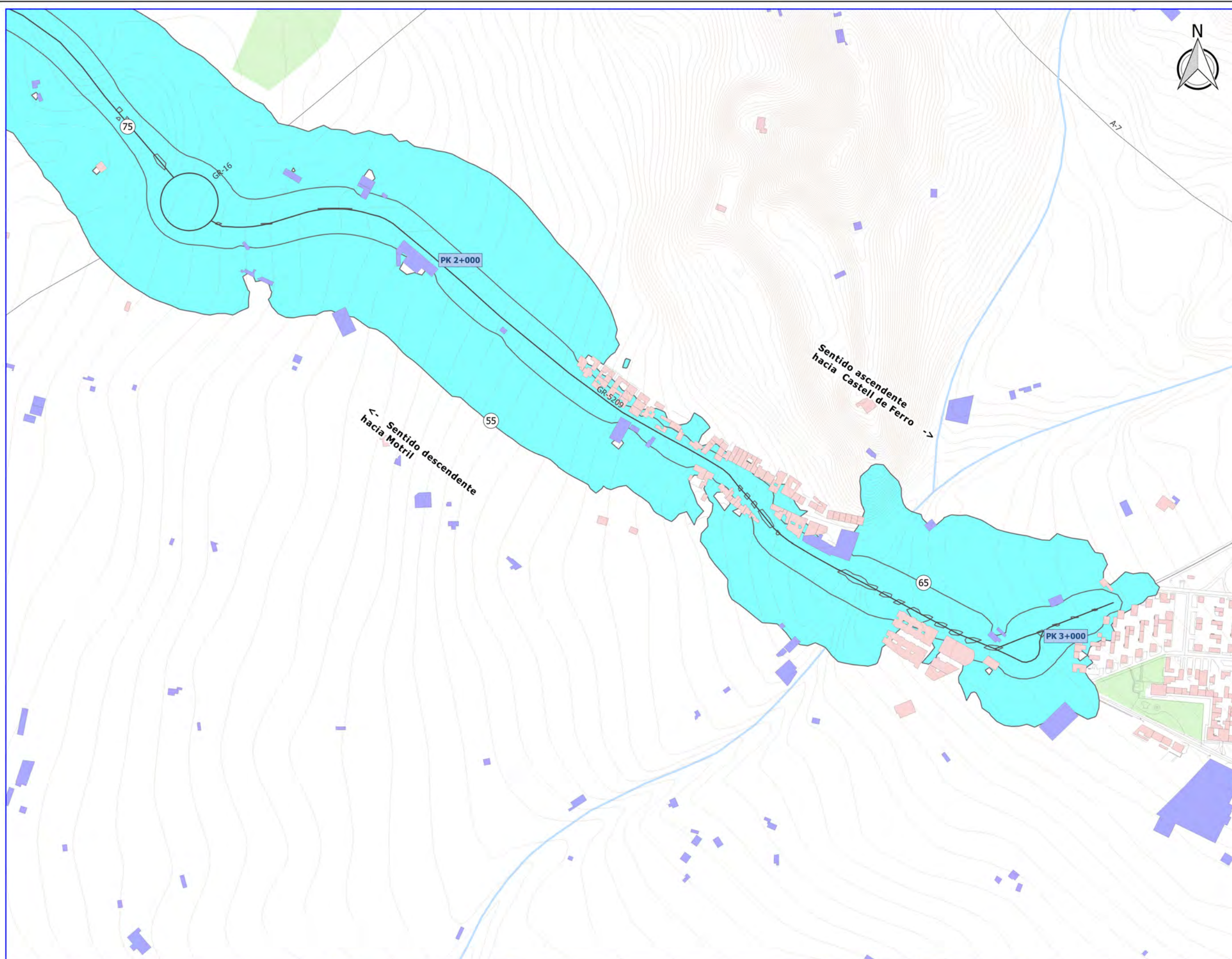
Plano: **GR-5209. MAPA AFECTACIÓN. VISTA DETALLE**

Fecha: **MAYO 2017**

Nº Plano: **8.2**

Revisión: **1**

Hoja: **1 DE 2**



LEYENDA

- Carretera GR-5209
- Ámbito de estudio
- Entramado urbano
- Vía ferrocarril
- Hidrografía
- Curvas de nivel
- Zonas verdes urbanas
- Término municipal

Tipología de edificaciones

- Residencial
- Docente
- Sanitario
- Cultural
- Industrial
- Recreativo
- Otros

Mapa de afectación

| Superficie expuesta | | |
|---|-------------------------------|------------------------|
| Lden (dBA) | Superficie (km ²) | |
| > 55 | 0,63 | |
| > 65 | 0,16 | |
| > 75 | 0,002 | |
| Población expuesta | | |
| Lden (dBA) | Viviendas (centenas) | Nº personas (centenas) |
| > 55 | 2 | 5 |
| > 65 | 1 | 3 |
| > 75 | 0 | 0 |
| Centros sanitarios y colegios expuestos | | |
| Lden (dBA) | Nº centros sanitarios | Nº colegios |
| > 55 | 0 | 2 |
| > 65 | 0 | 0 |
| > 75 | 0 | 0 |

PLANO GUÍA

