



SUELO URBANO

-  CONSOLIDADO
-  NO CONSOLIDADO

DELIMITACION DE SUELO URBANO

DELIMITACION DE UNIDADES DE EJECUCION

SUELO URBANIZABLE

SUELO URBANIZABLE ORDENADO




-  RESIDENCIAL (EXTENSION DE CASCO - HUERTOS)
-  SUO-1



SUELO URBANIZABLE SECTORIZADO

-  RESIDENCIAL (EXTENSION DE CASCO - HUERTOS)
-  SUS-R1
-  INDUSTRIAL

SUELO URBANIZABLE NO SECTORIZADO

-  RESIDENCIAL (EXTENSION DE CASCO-HUERTOS)
-  SUNS-R1

-  LINEA DE INUNDACION PARA LA AVENIDA DE PERIODO DE RETORNO DE 500 AÑOS
-  AMBITO DE PROTECCION LINEA DE INUNDACION PARA LA AVENIDA DE PERIODO DE RETORNO DE 500 AÑOS
-  LINEA DE INUNDACION PARA LA AVENIDA DE PERIODO DE RETORNO DE 10 AÑOS



DIPUTACIÓN DE GRANADA
SERVICIO DE ORDENACION DEL
TERRITORIO Y URBANISMO

**PLAN GENERAL DE ORDENACION URBANISTICA
EL VALLE**

NÚCLEO: **RESTÁBAL**

Plano: ORDENACION

EQUIPO REDACTOR:
BERNARDO SANCHEZ GOMEZ.....ARQUITECTO DIRECTOR
EMARISTO DIAZ CABRERA.....ABOGADO
J. ANTONIO QUILES VALENO.....ARQUITECTO COLABORADOR

CATEGORÍAS DEL SUELO DEL
TÉRMINO MUNICIPAL

FECHA: JUNIO 2017 ESCALA: 1 / 2.000 NÚMERO: 0. 02