


Convenio entre la Secretaría de Estado de Hacienda (Dirección General del Catastro) y la Diputación Provincial de Granada de colaboración en materia de gestión catastral



CONVENIO ENTRE LA SECRETARÍA DE ESTADO DE HACIENDA (DIRECCIÓN GENERAL DEL CATASTRO) Y LA DIPUTACIÓN PROVINCIAL DE GRANADA DE COLABORACIÓN EN MATERIA DE GESTIÓN CATASTRAL

En Madrid y Granada, a cinco de abril del año dos mil veintidós.

De una parte:

D. Fernando de Aragón Amunárriz

Director General del Catastro, en virtud del Real Decreto 752/2016, de 30 de diciembre (BOE nº 316, de 31 de diciembre) en ejercicio de las competencias que tiene delegadas de conformidad con el artículo 17 de la Orden HAC/134/2021, de 17 de febrero, de delegación de competencias y por la que se fijan los límites de las competencias de gestión presupuestaria y concesión de subvenciones y ayudas de los titulares de las Secretarías de Estado (BOE de 18 de febrero de 2021).

De otra parte:

D. José Entrena Ávila

Presidente de la Diputación Provincial de Granada, en uso de las facultades que le confiere el artículo 34 de la Ley 7/1985, de 2 de abril, Reguladora de las Bases del Régimen Local.

EXPONEN

PRIMERO. *El texto refundido de la Ley del Catastro Inmobiliario, aprobado por Real Decreto Legislativo 1/2004, de 5 de marzo, establece en su artículo 4 que la formación y mantenimiento del Catastro Inmobiliario y la difusión de la información catastral es de competencia exclusiva del Estado y que dichas funciones se ejercerán por la Dirección General del Catastro, directamente o a través de las distintas fórmulas de colaboración que se establezcan con las diferentes Administraciones, Entidades y Corporaciones Públicas.*

Por su parte, la Dirección General del Catastro ejercerá las funciones relativas a la formación, mantenimiento, valoración y demás actuaciones inherentes al Catastro Inmobiliario, de conformidad con el Real Decreto 682/2021, de 3 de agosto, por el que se desarrolla la estructura orgánica básica del Ministerio de Hacienda y Función Pública y se modifica el Real Decreto 139/2020, de 28 de enero, por el que se establece la estructura orgánica básica de los departamentos ministeriales.

SEGUNDO. *El Real Decreto 417/2006, de 7 de abril, por el que se desarrolla el texto refundido de la Ley del Catastro Inmobiliario, aprobado por el Real Decreto Legislativo 1/2004, de 5 de marzo, regula, entre otras cuestiones, la colaboración en la gestión del Catastro entre la Administración del Estado y otras Administraciones, Entidades y Corporaciones públicas, fijando el marco al que deben sujetarse los convenios que, sobre esta materia, se suscriban, sin perjuicio de la aplicación de las prescripciones de la Ley 40/2015, de 1 de octubre, de Régimen Jurídico del Sector Público y de la Ley 7/1985, Reguladora de las Bases del Régimen Local.*

TERCERO. La Diputación Provincial de Granada, en fecha 13 de septiembre de 2021, solicitó a través de la Gerencia Territorial del Catastro de Granada, a la Dirección General del Catastro, la formalización del presente Convenio de colaboración, en sustitución del Convenio suscrito el 14 de noviembre de 2008, actualmente vigente, que se extingue con la firma del presente Convenio.

Las partes manifiestan y suscriben su común voluntad y acuerdo de resolver el Convenio de 14 de noviembre de 2008, que queda extinguido. Así, resuelto el anterior, la suscripción del presente Convenio viene a sustituir al citado instrumento de colaboración.

CUARTO. El Consejo Territorial de la Propiedad Inmobiliaria de Granada, en sesión celebrada el 14 de octubre de 2021, informó favorablemente la suscripción del presente Convenio, en virtud de lo establecido en el artículo 63.2 del Real Decreto 417/2006.

En consecuencia, las Administraciones intervinientes proceden a la formalización del presente Convenio de acuerdo con las siguientes:

CLÁUSULAS

PRIMERA. OBJETO DEL CONVENIO.

Es objeto del presente Convenio la colaboración entre la Dirección General del Catastro, a través de la Gerencia Territorial del Catastro de Granada (en adelante Gerencia), y la Diputación Provincial de Granada (en adelante Diputación), para el ejercicio de las funciones de gestión

catastral cuyo contenido y régimen jurídico figuran especificados en las cláusulas siguientes, sin perjuicio de la titularidad de las competencias que, en la materia objeto del Convenio, corresponden a la Dirección General del Catastro.

SEGUNDA. TRAMITACIÓN DE LOS EXPEDIENTES DE ALTERACIONES DE DOMINIO.

1.- En régimen de encomienda de gestión, se atribuye a la Diputación la tramitación de los expedientes de alteraciones de orden jurídico relativas a bienes inmuebles rústicos y urbanos que se formalicen en el modelo aprobado por Orden Ministerial, siempre que la transmisión de dominio no se haya formalizado en escritura pública o solicitado su inscripción en el Registro de la Propiedad o, habiéndose formalizado la escritura o solicitada la inscripción, no se haya dado cumplimiento a la obligación establecida en el artículo 38 del texto refundido de la Ley del Catastro Inmobiliario.

También será objeto de dicha encomienda la tramitación de los expedientes de solicitudes de baja, previstos en el artículo 15 del mencionado texto legal.

2.- Dicha colaboración comprenderá las siguientes actuaciones:

a) Recepción de la declaración, registro en los sistemas informáticos de la Dirección General del Catastro y asistencia al contribuyente en la cumplimentación de las declaraciones de alteraciones catastrales concernientes a bienes inmuebles urbanos y rústicos, salvo en aquellos supuestos en que se hayan cumplido las formalidades establecidas en el artículo 14 a) del texto refundido de la Ley del Catastro Inmobiliario, en cuyo caso la Diputación deberá advertir al interesado de que no tiene obligación de presentar dicha declaración.

b) *Recepción de la solicitud de baja, registro en los sistemas informáticos de la Dirección General del Catastro y asistencia al contribuyente en la cumplimentación de estas solicitudes formuladas a instancia de los propios interesados, concernientes a bienes inmuebles urbanos y rústicos.*

c) *Formalización de los requerimientos y audiencias a que hubiere lugar para el cumplimiento de las funciones encomendadas. La Diputación informará a la Gerencia a través de su grabación en el Mapa de Gestión previsto en la cláusula tercera, en relación a los requerimientos no atendidos, a fin de que, en su caso, la mencionada Gerencia desarrolle las actuaciones que estime oportunas.*

d) *Grabación de las modificaciones de los datos jurídicos en la base de datos catastral. La Diputación realizará la grabación de toda la información relativa a los expedientes de alteraciones de orden jurídico tramitados, a los efectos de su incorporación a la base de datos alfanumérica catastral. A tal efecto, tendrá acceso telemático a los sistemas informáticos de la Dirección General del Catastro, que dispondrá de las siguientes funcionalidades: registro de expedientes, grabación de los datos jurídicos derivados de los expedientes y seguimiento de las actualizaciones de las bases de datos realizadas por la Gerencia. En todo caso, se observarán las instrucciones, circulares, especificaciones y criterios técnicos y de seguridad que sean dictados por la Dirección General del Catastro para garantizar la incorporación, la calidad y la homogeneidad de los trabajos para la tramitación de los expedientes catastrales objeto del presente apartado, así como los manuales operativos correspondientes.*

e) *Colaboración en la resolución de los recursos de reposición que se interpongan contra los actos dictados en relación con los expedientes tramitados en el ámbito del presente Convenio*

f) La Diputación digitalizará e incorporará en los sistemas de información catastral, con carácter previo a la tramitación de la correspondiente declaración o solicitud, toda la documentación que integre los expedientes objeto de esta cláusula, atendiendo a las Normas de Digitalización de Documentos y a las herramientas informáticas definidas por la Dirección General del Catastro conforme al Esquema Nacional de Interoperabilidad, con el fin de permitir su integración en el sistema de información catastral.

Para posibilitar el acceso telemático a los sistemas informáticos citados, la entidad colaboradora deberá comunicar a la Dirección General del Catastro los usuarios, software y equipos informáticos que se utilizarán por la misma, todo ello adaptado a las instrucciones de la citada Dirección General.

En todo caso, deberá cumplir las medidas de seguridad establecidas en el Documento de Seguridad de SIGECA aprobado por Resolución de la Dirección General del Catastro de 23 de junio de 2000 (BOE de fecha 27 de septiembre de 2000) o las medidas técnicas y organizativas que se aprueben en su desarrollo o sustitución.

g) Actuaciones de información y asistencia al contribuyente en relación con las materias referidas en los apartados anteriores.

TERCERA. COLABORACIÓN EN ACTUACIONES DE MANTENIMIENTO.

1. En régimen de encomienda de gestión, la Diputación podrá realizar actuaciones de colaboración en la actualización de las descripciones catastrales de los inmuebles originadas por los hechos, actos, negocios y demás circunstancias susceptibles de originar una

incorporación o modificación en el Catastro Inmobiliario, siempre y cuando dichos inmuebles estén íntegramente situados en los municipios incluidos en el ámbito territorial del Convenio.

Dicha colaboración, que no tendrá carácter de exclusividad, se realizará en el marco de los planes de mantenimiento, regularización e inspección que lleve a cabo la Dirección General del Catastro.

Los criterios de planificación de municipios y actuaciones, métodos de detección de incidencias, sistemas de captura de documentación, medición y grabación de datos, formatos para su remisión, así como el control de calidad se realizarán de conformidad con los criterios dictados por la Dirección General del Catastro.

La base para llevar a cabo las actuaciones de colaboración previstas en la presente cláusula será el Mapa de Gestión, como herramienta de gestión de las necesidades de actualización de las descripciones catastrales de los inmuebles, y de visualización de las mismas sobre el parcelario catastral.

Este Mapa se pondrá a disposición de la Diputación en el marco de los sistemas de información catastrales, de manera que refleje, de forma permanentemente actualizada, las incidencias detectadas y la información sobre las distintas fases de las actuaciones que se desarrollen sobre las mismas.

2. Dicha colaboración comprenderá las siguientes actuaciones:

a) Detección de los hechos, actos, negocios y demás circunstancias relativas a los bienes inmuebles susceptibles de originar una incorporación o modificación en el Catastro Inmobiliario.

b) Incorporación de las discrepancias detectadas entre la descripción catastral de los inmuebles y la realidad en el Mapa de Gestión.

c) Actuaciones de obtención de información y documentación que deban llevarse a efecto en relación con las incidencias reflejadas en el mapa.

d) Remisión a la Gerencia de la información y documentación obtenida sobre las discrepancias detectadas entre las descripciones catastrales y la realidad, sea cual sea su origen, al objeto de la depuración del Mapa de Gestión.

Esta remisión se realizará, por medios telemáticos, en los términos y condiciones fijados por la Dirección General del Catastro, que permitirá la identificación inequívoca de los inmuebles y las parcelas y su localización en la cartografía catastral.

e) Colaboración en el tratamiento de la información resultante de los apartados anteriores.

f) Colaboración, a efectos de su incorporación al Catastro, en el tratamiento de la información suministrada por los notarios, registradores de la propiedad y otras administraciones y entidades públicas, reflejada en el Mapa de Gestión, en los términos y condiciones fijados por la Dirección General del Catastro.

g) Preparación de los borradores de declaración y de los requerimientos previos a los interesados para que éstos confirmen dichos borradores, o bien comparezcan en las oficinas de la Entidad colaboradora o aporten cuantos datos, informes o antecedentes con trascendencia catastral resulten necesarios, en aquellos casos en los que se considere que la información y documentación disponible es insuficiente. Todo ello de acuerdo con los términos y condiciones fijados

por la Dirección General del Catastro. La Diputación informará a la Gerencia sobre los requerimientos no atendidos y los borradores no confirmados, para que, en su caso, se desarrollen por ésta las actuaciones que se estimen oportunas.

h) Tramitación de las comunicaciones de ayuntamientos y entidades gestoras del Impuesto sobre Bienes Inmuebles establecidas en el artículo 14 del texto refundido de la Ley del Catastro Inmobiliario, en los términos y condiciones establecidos por la Dirección General del Catastro.

i) Grabación en la base de datos catastral de los datos obtenidos por cualquiera de las actuaciones anteriores. A tal efecto, la Diputación tendrá acceso telemático a los sistemas informáticos de la Dirección General del Catastro, con las funcionalidades que resulten necesarias para su actuación, debiéndose observar las instrucciones de identificación y autenticación del Sistema de Información de la Dirección General del Catastro.

La Diputación digitalizará e incorporará en los sistemas de información catastral toda la documentación que integre los expedientes objeto de esta cláusula, atendiendo a las Normas de Digitalización de Documentos y a las herramientas informáticas definidas por la Dirección General del Catastro conforme al Esquema Nacional de Interoperabilidad, con el fin de permitir su integración en el sistema de información catastral.

La actualización cartográfica, a los efectos de su incorporación en la base de datos gráfica catastral, se realizará mediante el mantenimiento de la cartografía catastral digitalizada con el fin de asegurar la identidad geométrica. Para ello, la entidad colaboradora tendrá acceso telemático a los sistemas informáticos de la Dirección General del Catastro y dispondrá de las funcionalidades de consulta y edición necesarias para el mantenimiento de las parcelas o locales que hayan sufrido

modificaciones. Cuando existan construcciones, se editarán e incorporarán, además, los planos de distribución de cada una de las plantas significativas, acotados y digitalizados según las especificaciones de los formatos FXCC vigentes dictados por la Dirección General del Catastro, así como la fotografía digital de la fachada.

Para posibilitar el acceso telemático a los sistemas informáticos citados, la entidad colaboradora deberá comunicar a la Dirección General del Catastro los usuarios, software y equipos informáticos que se utilizarán por la misma, todo ello adaptado a las instrucciones de la citada Dirección General.

En todo caso, se observarán las instrucciones, circulares, especificaciones y criterios técnicos y de seguridad que sean dictados por la Dirección General del Catastro para garantizar la incorporación, la calidad y la homogeneidad de los trabajos para la tramitación de los expedientes catastrales de incorporación de bienes inmuebles o de alteración de sus características, así como los manuales operativos correspondientes.

j) Emisión de informes técnicos referidos a las alegaciones que se presenten a las propuestas de regularización de la descripción catastral en relación con los expedientes tramitados en el ámbito del presente Convenio, así como aportación de la información adicional que fuese necesaria.

k) Colaboración en la resolución de los recursos de reposición que se interpongan contra los actos dictados en relación con los expedientes tramitados en el ámbito del presente Convenio en los términos establecidos en el apartado anterior.

l) Colaboración en la investigación de la titularidad catastral de inmuebles incluidos íntegramente en el ámbito de aplicación del presente Convenio, siempre que para ello sea requerido por la Gerencia.

3. La Diputación deberá comunicar a la Gerencia cualquier incidencia, para que, en su caso, ésta desarrolle las actuaciones que estime oportunas para garantizar el cumplimiento de todos los trámites del procedimiento en los plazos previstos en la legislación vigente.

4. La Comisión de seguimiento, vigilancia y control del Convenio remitirá anualmente a la Gerencia una propuesta de planificación de actuaciones a realizar en los municipios incluidos en el ámbito territorial del Convenio, para garantizar su compatibilidad con los Planes de Regularización e Inspección Catastral de la Dirección General del Catastro.

En su caso, esta propuesta detallará otras actuaciones previas y complementarias a la colaboración en el mantenimiento, que deban realizarse para garantizar su adecuado desarrollo, tales como:

- Corrección de errores derivados de las discrepancias entre base de datos gráfica y alfanumérica.*
- Corrección de callejeros y números de policía.*
- Asignación de calles a inmuebles con una sola dirección de la finca.*
- Aportación de información para la determinación correcta de titulares en investigación.*
- Cualesquiera otras de similar naturaleza que se estimen convenientes.*

CUARTA. ACTUACIONES DE ATENCIÓN AL PÚBLICO Y COLABORACIÓN EN LA DIFUSIÓN DE LA INFORMACIÓN CATASTRAL.

Siempre que para ello sea requerido por la Dirección General del Catastro, la Diputación se compromete a la puesta a disposición de los medios necesarios para llevar a cabo la atención al público a consecuencia de la tramitación de procedimientos que pudieran realizarse en los municipios incluidos en el ámbito de aplicación del presente Convenio, cuando afecten a un significativo número de inmuebles del mismo.

Asimismo, la Diputación asume la atención, presencial o telefónica, del público que se dirija a ella con el fin de solicitar acceso a la información general sobre los procedimientos catastrales, tipo de actuaciones, plazos, efectos y cualquier otro extremo relacionado con el mantenimiento catastral.

Dicha colaboración se desarrollará en régimen de encomienda de gestión, bajo la dirección del personal de la Gerencia responsable.

La Diputación se compromete a solicitar el establecimiento y gestionar Puntos de Información Catastral (PIC) en todos o parte de los municipios a los que el presente Convenio les sea de aplicación, siempre y cuando la Diputación tenga en dichos municipios una oficina de atención al público, y no exista ningún PIC gestionado por el respectivo Ayuntamiento.

El régimen de funcionamiento y prestación de servicios de estos PIC será el establecido por la Dirección General del Catastro.

La Diputación se compromete a la recepción y registro en los sistemas informáticos de la Dirección General del Catastro, de alegaciones, solicitudes y recursos en materia catastral, ajenos al presente Convenio.

QUINTA. COLABORACIÓN EN LA NOTIFICACIÓN.

La Diputación se compromete por el presente Convenio a la notificación postal a los interesados de los borradores de declaración, requerimientos, audiencias y acuerdos de alteración catastral adoptados por la Gerencia, resultantes de la aplicación de las cláusulas segunda y tercera anteriores, en los términos establecidos en el artículo 17 del texto refundido de la Ley del Catastro Inmobiliario, acogiéndose al sistema de reparto “Medios propios / franqueo operador postal”.

Dado que el sistema de reparto incluye medios propios, las notificaciones de los acuerdos de alteración y demás documentos previstos en este apartado podrán realizarse con el personal propio de la Diputación o mediante la contratación con empresas de servicios postales, ajustada a los requisitos establecidos en la Ley 43/2010 de 30 de diciembre, del Servicio Postal Universal, de los derechos de los usuarios y del mercado postal, así como a su normativa de desarrollo.

Este sistema de colaboración no se aplicará al reparto de las comunicaciones de clave concertada, que será efectuado por la Dirección General del Catastro.

SEXTA. DESARROLLO DE LOS TRABAJOS.

Para el desarrollo de todos o alguno de los trabajos previstos en las cláusulas segunda, tercera y cuarta del presente Convenio, la Diputación podrá optar, alternativamente, por recabar el apoyo de la Dirección General del Catastro, asumiendo la Diputación su financiación directamente o a través de su correspondiente Organismo Autónomo de Gestión y Recaudación, o bien realizarlos por sus propios medios.

SÉPTIMA. CARTA DE SERVICIOS DEL CATASTRO.

La Diputación adoptará las medidas que considere necesarias para la correcta realización de las funciones de gestión catastral, cuyo contenido y régimen jurídico figuran especificados en el presente Convenio, de acuerdo con los compromisos de calidad contenidos en la carta de servicios del Catastro. En especial, deberá establecer un servicio de recepción y atención de las quejas y sugerencias que se pudieran presentar por los ciudadanos ante la Diputación con motivo de los compromisos asumidos en el presente Convenio, debiendo dar traslado de las mismas a la Gerencia a efectos informativos.

Asimismo, la Diputación adecuará sus actuaciones, en aplicación de lo previsto en el Convenio, a las distintas cartas de servicios del Catastro que pudieran ser aprobadas por el Ministerio de Hacienda y Función Pública durante la vigencia del mismo.

OCTAVA. PLAN DE OBJETIVOS Y DE ACTUACIONES DEL CATASTRO.

En virtud de lo establecido en el artículo 64.5 del Real Decreto 417/2006, la actuación de la Diputación se ajustará a la programación del Plan de Objetivos y de Actuaciones de la Dirección General del Catastro.

NOVENA. ACTUACIONES FORMATIVAS.

La Gerencia se compromete a realizar aquellas actuaciones formativas que, en el marco de la comisión de seguimiento, vigilancia y control, se consideren necesarias para que la Diputación pueda desempeñar las funciones previstas en el presente Convenio.

En todo caso, la Gerencia se compromete a realizar todas las actuaciones formativas necesarias para el adecuado desarrollo de las actividades en materia de información y atención al público previstas en la cláusula cuarta del presente Convenio.

Asimismo, con carácter anual se llevarán a cabo unas jornadas de actualización normativa y unificación de criterios destinadas a los funcionarios o empleados públicos de la Diputación responsables de la gestión del Convenio.

DÉCIMA. PROTECCIÓN DE DATOS DE CARÁCTER PERSONAL.

La Diputación, en el ejercicio de las funciones previstas en el presente Convenio, adecuará sus actuaciones al Reglamento (UE) 2016/679 del Parlamento Europeo y del Consejo, de 27 de abril de 2016, relativo a la protección de las personas físicas en lo que respecta al tratamiento de datos personales y a la libre circulación de estos datos y por el que se deroga la Directiva 95/46/CE (Reglamento general de protección de datos), así como a la Ley Orgánica 3/2018, de 5 de diciembre, de Protección de Datos Personales y garantía de los derechos digitales, y su normativa de desarrollo, al texto refundido de la Ley del Catastro Inmobiliario y al Real Decreto 417/2006.

La Diputación tendrá la consideración de “encargado del tratamiento” y el acceso a la información catastral de carácter personal necesaria para la prestación de los servicios objeto de este Convenio no supondrá “comunicación de datos”, a efectos de lo dispuesto en la citada Ley Orgánica 3/2018.

El tratamiento de la referida información será realizado únicamente por personal de la Diputación debidamente autorizado por el mismo, sin perjuicio de la posibilidad de contratación de los trabajos objeto del

Convenio con empresas especializadas. En este caso, la Diputación hará constar expresamente en el contrato suscrito a estos efectos que la empresa contratista debe ajustarse al mismo régimen de garantías y exigencia de responsabilidad que la propia entidad colaboradora encargada del tratamiento de los datos y a lo dispuesto en la disposición adicional vigésima quinta de la Ley 9/2017, de 8 de noviembre, de Contratos del Sector Público, por la que se transponen al ordenamiento jurídico español las Directivas del Parlamento Europeo y del Consejo 2014/23/UE y 2014/24/UE, de 26 de febrero de 2014.

En todo caso, la Diputación asume las siguientes obligaciones:

- a) La Diputación deberá poner en conocimiento de la Gerencia la identidad de la empresa contratista adjudicataria de los trabajos y de los empleados de la misma que vayan a tener acceso a los datos catastrales protegidos, a efectos de su autorización previa.*
- b) En el tratamiento de los datos, la Diputación actuará conforme a las instrucciones de la Gerencia, responsable del fichero.*
- c) La Diputación adoptará todas aquellas medidas de índole técnica y organizativa que resulten necesarias para garantizar la seguridad de los datos de carácter personal, así como para evitar su alteración, pérdida, tratamiento o acceso no autorizado.*
- d) La Diputación no aplicará ni utilizará los datos de carácter personal con fines distintos a los que figuran en este Convenio, ni los comunicará, ni siquiera para su conservación, a otras personas.*
- e) La Diputación está obligado a guardar el secreto profesional respecto de los datos de carácter personal tratados, aun después de la extinción del presente Convenio.*

f) *La resolución del Convenio por alguna de las partes a que se refiere el Real Decreto 417/2006, supondrá la devolución a la Gerencia de todos los documentos o soportes informáticos en que pudiera constar algún dato de carácter personal, en el plazo de 15 días desde que resulte efectiva la denuncia del Convenio.*

g) *En el caso de que la Diputación destine los datos a otra finalidad, los comunique o los utilice incumpliendo las estipulaciones de este Convenio o las obligaciones establecidas en el Real Decreto 417/2006, será considerado también responsable del tratamiento, respondiendo de las infracciones en que hubiera incurrido personalmente.*

UNDÉCIMA. ACTUACIONES DE PROCEDIMIENTO.

1. *La Diputación se atenderá, en el ejercicio de las funciones convenidas, a las normas técnicas que pudiera impartir la Dirección General del Catastro.*

En todo caso, cuando la Diputación decida contratar con alguna empresa especializada las actuaciones derivadas del presente Convenio, deberá utilizar los pliegos de prescripciones técnicas que, para los distintos trabajos catastrales, tenga establecidos la Dirección General del Catastro, y llevar a cabo controles periódicos de los trabajos realizados por estas empresas para garantizar un adecuado control de calidad. La omisión de dichos controles podrá suponer el rechazo de los trabajos que se pretendan entregar en la Gerencia en ejecución de este Convenio.

2. *La Diputación podrá utilizar sus propios impresos para la formalización de las declaraciones catastrales, siempre que los mismos se ajusten a las condiciones, estructura y contenido del modelo aprobado en la*

correspondiente Orden del Ministerio de Hacienda y Función Pública, cuya utilización requerirá autorización expresa de la Delegación de Economía y Hacienda.

3. La Gerencia pondrá a disposición de la Diputación, a través de su registro en las aplicaciones catastrales todas las declaraciones correspondientes a alteraciones catastrales objeto del presente Convenio que reciba, así como la documentación digitalizada que acompañe a las mismas.

4. Con independencia del uso preferente de la Sede Electrónica del Catastro, la Gerencia remitirá gratuitamente a la Diputación, cuando así lo solicite y como máximo con una periodicidad anual, la información catastral urbana de los municipios incluidos en el ámbito de aplicación del presente Convenio en los formatos diseñados al efecto por la Dirección General del Catastro, que deberá ser utilizada para los fines del presente Convenio, sin perjuicio de su utilización, asimismo, para el ejercicio de sus competencias.

5. La Diputación remitirá a la Gerencia en el plazo de 10 días todas las declaraciones o documentos que se refieran a otros tipos de alteraciones no contemplados en el objeto del presente Convenio y que se presenten en sus oficinas.

6. La comisión de seguimiento, vigilancia y control dará previamente su conformidad a los impresos que la Diputación utilice en los requerimientos o notificaciones relativos a las funciones pactadas en este documento, en los que deberá hacerse referencia expresa al Convenio en virtud del cual se ejercen las indicadas funciones.

7. Tanto la Diputación como la Dirección General del Catastro adoptarán cuantas medidas estimen oportunas, encaminadas a poner en conocimiento del público el contenido del presente Convenio evitando en todo caso duplicidad de actuaciones o trámites innecesarios.

8. *En relación con las materias objeto del presente Convenio, la Dirección General del Catastro y la Diputación estarán recíprocamente obligados a admitir y remitir al órgano competente cuantos documentos presenten los administrados.*

9. *El intercambio de información derivado del ejercicio de las facultades encomendadas en este Convenio se realizará utilizando medios electrónicos, a través de los mecanismos que establezca la Dirección General del Catastro, que garantizarán la autenticidad, integridad, confidencialidad y no repudio de los envíos. En todo caso, la información recibida por la Gerencia será objeto del oportuno control de validación, especialmente en aquellos que impliquen una modificación de la valoración catastral.*

Igualmente, la mutua remisión entre la Diputación y la Gerencia de documentación que integre los expedientes objeto de este Convenio se realizará en formato electrónico, atendiendo a las Normas de Digitalización de Documentos y a las herramientas informáticas definidas por la Dirección General del Catastro conforme al Esquema Nacional de Interoperabilidad, con el fin de permitir su integración en el sistema de información catastral.

En el supuesto de que se modifiquen por la Dirección General del Catastro los formatos de intercambio de información o las Normas de Digitalización de Documentos, se establecerá un período transitorio para que la Entidad colaboradora pueda adaptarse a estos nuevos formatos, con el informe previo de la Comisión Técnica de Cooperación Catastral, órgano colegiado de naturaleza administrativa dependiente del citado Centro Directivo.

DUODÉCIMA. RÉGIMEN JURÍDICO.

1. *El presente Convenio se suscribe al amparo de lo establecido en el artículo 4 del texto refundido de la Ley del Catastro Inmobiliario, así como en los artículos 62 y siguientes del Real Decreto 417/2006, por el que se desarrolla dicho texto legal y en la Ley 40/2015, de 1 de octubre, de Régimen Jurídico del Sector Público.*

2. *El presente Convenio, en virtud de lo dispuesto en el artículo 4 de la Ley 9/2017, de 8 de noviembre, de Contratos del Sector Público, por la que se transponen al ordenamiento jurídico español las Directivas del Parlamento Europeo y del Consejo 2014/23/UE y 2014/24/UE, de 26 de febrero de 2014, se rige, en todo lo no dispuesto en él, por los principios derivados de esta Ley, para resolver las dudas y lagunas que puedan plantearse, así como las demás disposiciones que resulten de aplicación.*

Para resolver los litigios que pudieran surgir sobre su interpretación, cumplimiento, extinción, resolución y efectos serán competentes los Tribunales del orden jurisdiccional contencioso-administrativo.

3. *La realización de las funciones objeto del Convenio no implica la transferencia de medios materiales y personales, ni comportará contraprestación económica alguna por parte de la Dirección General del Catastro a la Diputación, según establece el artículo 64.2 del Real Decreto 417/2006 y la disposición adicional décima de la Ley 27/2013, de 27 de diciembre, de racionalización y sostenibilidad de la Administración Local, por cuanto permiten mejorar la recaudación tributaria de las Entidades Locales que los suscriben.*

Sin perjuicio de las facultades de organización de sus propios servicios, la Diputación deberá ejercer dichas funciones con estricto cumplimiento de los extremos expuestos en este documento.

DECIMOTERCERA. COMISIÓN DE SEGUIMIENTO, VIGILANCIA Y CONTROL.

1. *Se constituirá una comisión de seguimiento, vigilancia y control que, formada por tres miembros de cada parte, será presidida por el Gerente o el funcionario en quien delegue. Con independencia de las funciones concretas que le asignen las demás cláusulas de este Convenio, resolverá las cuestiones que se planteen en cuanto a su interpretación y cumplimiento, de conformidad con lo establecido en el Real Decreto 417/2006, todo ello sin perjuicio de la facultad de la Dirección General del Catastro de llevar a cabo las actuaciones de comprobación que se estimen oportunas respecto del ejercicio de las facultades encomendadas. Asimismo podrá determinar la relación de expedientes y tareas propias del presente Convenio que hayan de ser asumidos puntual y transitoriamente por la Gerencia, siempre que las circunstancias lo aconsejen.*

Especialmente, deberá emitir informe previo sobre las condiciones de la contratación que pueda realizar la Diputación con alguna empresa especializada, de conformidad con lo señalado en el apartado 1 de la cláusula undécima. Igualmente, informará las distintas ofertas recibidas por aquél, con anterioridad a la adjudicación del contrato.

2. *La comisión de seguimiento, vigilancia y control deberá constituirse formalmente en un plazo máximo de un mes desde la formalización del presente Convenio. Dicha comisión celebrará cuantas sesiones extraordinarias sean necesarias para el cumplimiento de sus fines, previa convocatoria al efecto de su Presidente, por propia iniciativa o teniendo en cuenta las peticiones de los demás miembros. En todo caso, esta comisión se reunirá ordinariamente una vez al año, con el fin de verificar y comprobar el resultado de las obligaciones contraídas y de establecer las directrices e instrucciones que considere oportunas.*

Esta comisión ajustará su actuación a las disposiciones contenidas en la Sección 3ª del Capítulo II del Título Preliminar de la Ley 40/2015, de 1 de octubre, de Régimen Jurídico del Sector Público.

DECIMOCUARTA. INCLUSIÓN Y EXCLUSIÓN DE MUNICIPIOS.

Este Convenio será de aplicación a los municipios que se relacionan en el Anexo I. Para aquellos municipios que con anterioridad a la entrada en vigor del presente Convenio tuviesen suscrito con la Dirección General del Catastro un convenio de colaboración cuyo objeto principal fuese alguna de las funciones encomendadas en el Convenio que ahora se formaliza, continuará vigente el convenio entre el respectivo ayuntamiento y la Dirección General del Catastro y en consecuencia la Diputación sólo asumirá el ejercicio de las funciones que no sean objeto del convenio suscrito entre este Centro Directivo y el Ayuntamiento.

A fin de proceder a la actualización automática de los municipios incluidos o excluidos del ámbito de aplicación del presente Convenio, en función de que la gestión tributaria del Impuesto sobre Bienes Inmuebles se encuentre delegada o no en la Diputación, se determina el siguiente procedimiento:

a) Una vez adoptado por el Ayuntamiento correspondiente el acuerdo plenario de delegación de la gestión tributaria del Impuesto sobre Bienes Inmuebles a favor de la Diputación, ésta procederá a la aceptación de la delegación conferida mediante acuerdo plenario en ese sentido, notificándose éste último, para su conocimiento, a la Gerencia a través de copia certificada. Transcurrido un mes desde la notificación de la aceptación de la delegación, se entenderá que el municipio delegante se encuentra incluido en el ámbito de aplicación del presente Convenio.

b) *Cuando se produzca la denuncia del acuerdo de delegación de la gestión tributaria del Impuesto sobre Bienes Inmuebles, bien por el Ayuntamiento delegante, bien por la Diputación, se remitirá copia certificada del correspondiente acuerdo plenario a la Gerencia, entendiéndose que, en el plazo de un mes, ese municipio quedará excluido del ámbito de aplicación de este Convenio.*

En este caso, los expedientes pendientes de tramitación en la fecha en que deba entenderse producida la exclusión a que se refiere el párrafo anterior continuarán siendo competencia de la Diputación hasta su completa resolución. Por otra parte, los documentos que tengan entrada a partir de dicha fecha serán remitidos sin más trámite a la Gerencia.

c) *No obstante lo dispuesto en los apartados anteriores, las partes que suscriben el presente Convenio podrán determinar, de mutuo acuerdo, los supuestos en los que, de forma excepcional, no se aplicará el procedimiento de actualización automática.*

Dicho acuerdo deberá adoptarse de forma expresa en el plazo de un mes establecido en los apartados a) y b) de esta cláusula.

En cualquier caso, si con posterioridad a la firma de este Convenio algún Ayuntamiento incluido en el ámbito territorial de aplicación del mismo suscribe un convenio de colaboración directamente con este Centro Directivo, la Diputación seguirá asumiendo el ejercicio de las funciones que no sean objeto de ese convenio posterior, si las hubiere.

DECIMOQUINTA. RESOLUCIÓN DEL CONVENIO ANTERIOR.

Las partes manifiestan y suscriben su común voluntad y acuerdo de resolver el Convenio formalizado por ellas en fecha 14 de noviembre de 2008, que queda extinguido.

Así, resuelto el anterior, la suscripción del presente Convenio viene a sustituir aquel instrumento de colaboración.

DECIMOSEXTA. ENTRADA EN VIGOR Y PLAZO DE VIGENCIA.

1. El presente Convenio, de conformidad con lo establecido en el artículo 66 del Real Decreto 417/2006, obligará a las partes desde el momento de su firma y extiende su vigencia inicial hasta el 5 de abril de 2023, prorrogándose tácitamente por sucesivos períodos anuales, mientras no sea denunciado. El presente Convenio sustituye al anterior Convenio suscrito el 14 de noviembre de 2008, que queda resuelto.

2. El cumplimiento de los objetivos contractuales establecidos en el presente Convenio podrá suspenderse, una vez sea eficaz y dentro del plazo de vigencia, total o parcialmente y de mutuo acuerdo, por un periodo no superior a tres meses. El transcurso de este plazo sin que se produzca su funcionamiento, causará la resolución automática del mismo.

El Convenio podrá suspenderse, asimismo, total o parcialmente y de mutuo acuerdo, por un plazo no superior a un año, cuando concurren circunstancias técnicas, presupuestarias o de cualquier otra índole que así lo justifiquen, según establece el artículo 66 del Real Decreto 417/2006.

3. La denuncia del Convenio, según establece el artículo 67 del Real Decreto 417/2006, podrá formularse por cualquiera de las partes, previa comunicación a la otra con una antelación mínima de un mes, transcurrido el cual se producirá la extinción de la relación convencional. No obstante,

en el supuesto de que la otra parte manifestara su oposición a la denuncia, se abrirá un período de consultas durante veinte días naturales en el que la comisión de seguimiento, vigilancia y control procurará el acuerdo entre las partes. De no producirse este acuerdo, quedará extinguido el Convenio una vez transcurrido el período de consultas.

4. En caso de producirse la extinción anticipada del Convenio, los expedientes en tramitación serán resueltos por la Diputación, salvo que la Gerencia estime conveniente hacerse cargo de todos los expedientes pendientes con independencia del estado de tramitación en que se encuentren.

CLÁUSULA TRANSITORIA.

Para la ejecución de las tareas contempladas en el presente Convenio, la entidad colaboradora deberá emplear las aplicaciones, formatos y sistemas de comunicaciones que al efecto establezca la Dirección General del Catastro, y acceder a través de los correspondientes programas y líneas de comunicaciones, cuya instalación y mantenimiento será por cuenta de dicha entidad colaboradora.

CLÁUSULA ADICIONAL.



Con carácter complementario a las obligaciones establecidas en el presente Convenio, la Diputación se compromete a entregar a la Gerencia, a efectos estadísticos, los datos resultantes de la gestión tributaria del Impuesto sobre Bienes Inmuebles y los establecidos en el artículo 69 del Real Decreto 417/2006.

Por otra parte, de conformidad con el artículo 8.1.b) de la Ley 19/2013, de 9 de diciembre, de transparencia, acceso a la información pública y buen gobierno, las partes deberán hacer pública la relación de los convenios suscritos y encomiendas de gestión, en los términos y condiciones indicados por la Ley.

Y en prueba de conformidad, suscriben el presente Convenio en ejemplar duplicado en el lugar y fecha anteriormente indicados.

El Director General del Catastro

El Presidente de la Diputación Provincial de Granada



Fernando de Aragón Amunárriz

José Entrena Ávila

ANEXO I

RELACIÓN DE MUNICIPIOS INCLUIDOS EN EL ÁMBITO DEL CONVENIO

AGRON
ALAMEDILLA
ALBONDON
ALBUÑAN
ALBUÑOL
ALBUÑUELAS
ALDEIRE
ALFACAR
ALGARINEJO
ALHAMA DE GRANADA
ALHENDIN
ALICUN DE ORTEGA
ALMEGIJAR
ALPUJARRA DE LA SIERRA
ALQUIFE
ARENAS DEL REY
BEAS DE GRANADA
BEAS DE GUADIX
BENALUA
BENALUA DE LAS VILLAS
BENAMAUREL
BERCHULES
BUBION
BUSQUISTAR
CACIN
CADIAR
CALAHORRA (LA)
CALICASAS
CAMPOTEJAR
CANILES
CAÑAR
CAPILEIRA
CARATAUNAS
CASTARAS
CASTILLEJAR
CASTRIL
CENES DE LA VEGA
CHIMENEAS
COGOLLOS DE GUADIX
COGOLLOS VEGA
COLOMERA
CORTES DE BAZA

CORTES Y GRAENA
CUEVAS DEL CAMPO
CULLAR
CULLAR VEGA
DARRO
DEHESAS DE GUADIX
DEHESAS VIEJAS
DEIFONTES
DIEZMA
DILAR
DOLAR
DOMINGO PEREZ DE GRANADA
DUDAR
DURCAL
ESCUZAR
FERREIRA
FONELAS
FORNES
FREILA
GALERA
GOBERNADOR
GOJAR
GOR
GORAFE
GUADAHORTUNA
GUAJARES (LOS)
GUALCHOS
GÜEJAR SIERRA
GÜEVEJAR
HUELAGO
HUENEJA
HUETOR SANTILLAN
ILLORA
ITRABO
IZNALLOZ
JATAR
JAYENA
JEREZ DEL MARQUESADO
JETE
JUN
JUVILES
LACHAR
LANJARON
LANTEIRA
LECRIN
LENTEGI
LOBRAS



LUGROS
LUJAR
MALAHA (LA)
MARCHAL
MOCLIN
MOLVIZAR
MONACHIL
MONTEFRIO
MONTEJICAR
MONTILLANA
MORALEDA DE ZAFAYONA
MORELABOR
MURTAS
NEVADA
NIGÜELAS
NIVAR
ORCE
ORGIVA
OTIVAR
PAMPANEIRA
PEDRO MARTINEZ
PELIGROS
PEZA (LA)
PINAR (EL)
PINOS GENIL
PIÑAR
POLICAR
POLOPOS
PORTUGOS
PUEBLA DE DON FADRIQUE
PULIANAS
PURULLENA
QUENTAR
RUBITE
SALAR
SANTA CRUZ DEL COMERCIO
SANTA FE
SOPORTUJAR
SORVILAN
TAHA (LA)
TORRE-CARDELA
TORRENUEVA COSTA
TORVIZCON
TREVILEZ
TURON
UGIJAR
VALDERRUBIO

VALLE (EL)
VALLE DEL ZALABI
VALOR
VELEZ DE BENAUDALLA
VENTAS DE HUELMA
VENTAS DE ZAFARRAYA
VILLAMENA
VILLANUEVA DE LAS TORRES
VILLA DE OTURA
VIZNAR
ZAFARRAYA
ZAGRA
ZUJAR

ANEXO II

OFICINAS DE ATENCIÓN AL PÚBLICO DE LA DIPUTACIÓN PROVINCIAL DE GRANADA

OFICINA ALBOLOTE	PZ DE LAS ÁNIMAS 2 ,BAJO 3	18220	TELF:958 466132 FAX:958 465575
AGENCIA ALBUÑOL	VENTIOCHO DE FEBRERO, 12 , 1º	18700	TELF:958 638101 FAX:958 826089
AGENCIA ALHAMA DE GRANADA	CUESTA DEL MATADERO 1º B	18120	TELF:958 360215 FAX:958 360215
OFICINA ALMUÑÉCAR	PLZ. KUWAIT, S/N	18690	TELF:958 880641 FAX:958 880705
OFICINA BAZA	C/ PROLONGACIÓN DE CORREDERA, 2 BAJO	18800	TELF:958 860978 FAX:958 860852
OFICINA MARIANA (GRANADA)	PLZ. MARIANA PINEDA, 7, BAJO	18009	TELF:958 247295 FAX:958 247171
OFICINA TRAFICO (GRANADA)	PLZ. MARIANA PINEDA, 7, BAJO	18009	TELF:958 247499 FAX:958 247171
OFICINA CATASTRO (GRANADA)	C/MESONES,26 (18001)	18001	TELF:958 535980
OFICINA GUADIX	URB. MARIA DE LOS ANGELES BLOQ 1, 2º	18500	TELF:958 664320 FAX:958 860852
AGENCIA HUÉSCAR	C/ MOROTE, 21	18830	TELF:958 741028 FAX:958 740395
AGENCIA ÍLLORA	AVDA.SAN ROGELIO, 11	18260	TELF:958 433155 FAX:958 463686
OFICINA IZNALLOZ	AVDA. ANDALUCÍA Nº 15	18550	TELF:958 384275 FAX:958 384275
AGENCIA LA HERRADURA	AVENIDA PRIETO MORENO,S/N	18697	TELF:958 827769
AGENCIA LA ZUBIA	PLZ. DE LAS MARINAS, EDIF. LAS MARINAS LOCAL 2	18140	TELF:958 591532 FAX:958 591777
OFICINA LOJA	C/ REAL, 10	18300	TELF:958 323884 FAX:958 323962
OFICINA ORGIVA	C/ MULHACEN, 9, BAJO	18400	TELF:958 784113 FAX:958 784426
OFICINA SANTA FE	C/REAL, 10 1º	18320	TELF:958 442925 FAX:958510047